ВЕСТНИК МОСКВЫ

ISSN 2713-0592

Март 2025

Специальный выпуск № 11 том 1

ВЕСТНИК МОСКВЫ

Март 2025 года | Спецвыпуск № 11 том 1

Постановления Правительства Москвы

Об утверждении проекта планировки территории вблизи деревни Марьино Филимонковского района города Москвы
от 11.03.25 № 474-ПП 2

Об утверждении проекта планировки территории линейного объекта – участок улично-дорожной сети для транспортного обслуживания пищевого кластера в Краснопахорском районе города Москвы
от 13.03.25 № 498-ПП 230

О внесении изменений в постановление Правительства Москвы от 28 марта 2017 г. № 120-ПП
от 18.03.25 № 525-ПП 317

О внесении изменений в постановление Правительства Москвы от 28 марта 2017 г. № 120-ПП
от 18.03.25 № 526-ПП 320

Об утверждении проекта планировки территории линейного объекта – участок улично-дорожной сети от шоссе Ракитки до магистральной улицы «Минское шоссе – Троицк – Щаповское»
от 18.03.25 № 527-ПП 323

О внесении изменений в постановление Правительства Москвы от 28 марта 2017 г. № 120-ПП
от 18.03.25 № 540-ПП 464

Информация

Сообщение о планируемом изъятии для государственных нужд объектов недвижимого имущества для новой линии метрополитена через районы Бирюлево Западное и Бирюлево Восточное на территорию Новой Москвы. Участок от станции «ЗИЛ» до станции «Кленовый бульвар» 468

Сообщение о планируемом изъятии для государственных нужд объектов недвижимого имущества, расположенных на территории линейного объекта – продление Рублево-Архангельской линии метрополитена на территорию Московской области в город Красногорск в части размещения электродепо метрополитена 476

Постановления Правительства Москвы



Об утверждении проекта планировки территории вблизи деревни Марьино Филимонковского района города Москвы

Постановление Правительства Москвы от 11 марта 2025 года № 474-ПП

В соответствии с Градостроительным кодексом Российской Федерации, Законом города Москвы от 25 июня 2008 г. № 28 «Градостроительный кодекс города Москвы», постановлениями Правительства Москвы от 28 марта 2017 г. № 120-ПП «Об утверждении правил землепользования и застройки города Москвы», от 30 апреля 2019 г. № 449-ПП «Об утверждении Положения о составе, порядке подготовки, согласования и представления на утверждение проектов планировки территории в городе Москве», от 22 марта 2022 г. № 438-ПП «О реализации положений пункта 2 статьи 7 Федерального закона от 14 марта 2022 г. № 58-ФЗ «О внесении изменений в отдельные законодательные акты Российской Федерации» **Правительство Москвы постановляет:**

1. Утвердить проект планировки территории вблизи деревни Марьино Филимонковского района города Москвы (приложение).

2. Контроль за выполнением настоящего постановления возложить на заместителя Мэра Москвы в Правительстве Москвы по вопросам градостроительной политики и строительства Ефимова В.В.

Мэр Москвы **С.С.Собянин**

Приложение
к постановлению Правительства Москвы от 11 марта 2025 г. № 474-ПП

Проект планировки территории вблизи деревни Марьино Филимонковского района города Москвы

1. Положение о планировке территории

1.1. Пояснительная записка

Территория в границах подготовки проекта планировки территории площадью 334,07 га расположена в Филимонковском районе и районе Троицк города Москвы и ограничена:

– с севера – территорией деревень Кончеево, Харьино и Кнутово Филимонковского района города Москвы, особо охраняемой зеленой территорией № 18, территорией садоводческого некоммерческого товарищества «Черный луг», территорией товарищества личного подсобного хозяйства «Зона Б»;

– с востока – территорией деревни Кнутово Филимонковского района города Москвы, особо охраняемой зеленой территорией № 18;

– с юга и запада – особо охраняемой зеленой территорией № 19.

Транспортное обслуживание проектируемой территории осуществляется по магистральным улицам общегородского значения I класса – Филимонковскому шоссе, шоссе Ракитки, Калужскому шоссе и Киевскому шоссе, по магистральной улице районного значения – улице Харлампиева.

В границах подготовки проекта планировки территории расположены административные, производственные и коммунальные здания и сооружения.

Проектом планировки территории предусматривается строительство объектов капитального строительства суммарной поэтажной площадью – 2 567,38 тыс.кв.м, включая жилую застройку – 1 538,40 тыс.кв.м, нежилую застройку – 1 028,98 тыс.кв.м (№ зоны планируемого раз-

мещения объекта капитального строительства на чертеже «Планировочная организация территории»), в том числе:

– многоквартирных домов со встроенно-пристроенными нежилыми помещениями, трансформаторными подстанциями (далее – ТП) суммарной поэтажной площадью 195,32 тыс.кв.м (зоны № 1.1, 2.1);

– многоквартирных домов со встроенно-пристроенными нежилыми помещениями, ТП, подземными гаражами с установкой электросирены региональной системы оповещения населения города Москвы о чрезвычайных ситуациях на кровле здания суммарной поэтажной площадью 349,37 тыс.кв.м (зоны № 3.1, 3.2, 11.1, 11.2, 11.3);

– многоквартирных домов со встроенно-пристроенными нежилыми помещениями, ТП, подземными гаражами суммарной поэтажной площадью 473,12 тыс.кв.м (зоны № 4.1, 4.2, 6,1, 10.1, 10.2, 10.3);

– многоквартирных домов со встроенно-пристроенными нежилыми помещениями, ТП с установкой электросирены региональной системы оповещения населения города Москвы о чрезвычайных ситуациях на кровле здания суммарной поэтажной площадью 60,42 тыс.кв.м (зона № 5.1);

– многоквартирных домов со встроенно-пристроенными нежилыми помещениями, с установкой электросирены региональной системы оповещения населения города Москвы о чрезвычайных ситуациях на кровле здания суммарной поэтажной площадью 265,88 тыс.кв.м (зоны № 7.1, 8.1, 8.2, 8.3);

– многоквартирных домов со встроенно-пристроенными нежилыми помещениями суммарной поэтажной площадью 194,29 тыс.кв.м (зоны № 9.1, 9.2, 9.3);

– здания образовательной организации на 1050 мест (дошкольное образование на 300 мест, общее образование на 750 мест) суммарной поэтажной площадью 24,75 тыс.кв.м (зона № 12.1);

– здания образовательной организации на 1750 мест (дошкольное образование на 250 мест, общее образование на 1500 мест) суммарной поэтажной площадью 39,40 тыс.кв.м (зона № 13.1);

– здания образовательной организации (дошкольное образование) на 350 мест суммарной поэтажной площадью 7,00 тыс.кв.м (зона № 14.1);

– здания образовательной организации на 1500 мест (дошкольное образование на 500 мест, общее образование на 1000 мест) суммарной поэтажной площадью 36,26 тыс.кв.м (зона № 15.1);

– здания образовательной организации (дошкольное образование) на 250 мест суммарной поэтажной площадью 5,63 тыс.кв.м (зона № 16.1);

– поликлиники (емкость и структурные подразделения определяются медико-технологическим заданием) суммарной поэтажной площадью 18,38 тыс.кв.м (зона № 17.1);

– гериатрического центра (емкость определяется медико-технологическим заданием) суммарной поэтажной площадью 3,49 тыс.кв.м (зона № 18.1);

– торгово-развлекательных комплексов суммарной поэтажной площадью 35,83 тыс.кв.м (зоны № 19.1, 20.1, 21.1, 22.1, 23.1, 25.1, 93.1, 94.1);

– торгово-развлекательного комплекса, ТП суммарной поэтажной площадью 1,58 тыс.кв.м (зона № 24.1);

– культурно-развлекательного центра суммарной поэтажной площадью 2,05 тыс.кв.м (зона № 26.1);

– культурно-досугового центра суммарной поэтажной площадью 3,26 тыс.кв.м (зона № 27.1);

– выставочно-делового комплекса с подземным гаражом с установкой электросирены региональной системы оповещения населения города Москвы о чрезвычайных ситуациях на кровле здания суммарной поэтажной площадью 54,22 тыс.кв.м (зона № 28.1);

– административно-спортивного комплекса с подземным гаражом с приспособлением его под защитное сооружение гражданской обороны (далее – ЗСГО) «укрытие» на 5456 мест в период мобилизации и военное время, ТП суммарной поэтажной площадью 24,47 тыс.кв.м (зона № 29.1);

– многофункционального общественно-делового комплекса суммарной поэтажной площадью 9,64 тыс.кв.м (зона № 30.1);

– офисного здания суммарной поэтажной площадью 6,21 тыс.кв.м (зона № 31.1);

– офисно-торгового центра с подземным гаражом с приспособлением его под ЗСГО «укрытие» на 3995 мест в период мобилизации и военное время, ТП суммарной поэтажной площадью 56,33 тыс.кв.м (зона № 32.1);

– офисно-торгового центра с подземным гаражом с приспособлением его под ЗСГО «укрытие» на 4047 мест в период мобилизации и военное время, ТП суммарной поэтажной площадью 21,81 тыс.кв.м (зона № 33.1);

– технопарков, ТП суммарной поэтажной площадью 156,28 тыс.кв.м (зоны № 34.1, 36.1);

– технопарка с установкой электросирены региональной системы оповещения населения города Москвы о чрезвычайных ситуациях на кровле здания, ТП суммарной поэтажной площадью 83,68 тыс.кв.м (зона № 35.1);

– технопарка с научно-образовательным центром и ТП суммарной поэтажной площадью 27,44 тыс.кв.м (зона № 37.1);

– технопарков суммарной поэтажной площадью 17,30 тыс.кв.м (зоны № 95.1, 96.1, 97.1, 98.1, 99.1);

– научно-образовательного центра, ТП суммарной поэтажной площадью 82,32 тыс.кв.м (зона № 38.1);

– гаражей суммарной поэтажной площадью 155,54 тыс.кв.м (зоны № 39.1, 41.1, 44.1, 46.1, 47.1);

– гаража, ТП суммарной поэтажной площадью 9,41 тыс.кв.м (зона № 40.1);

– гаража с торгово-бытовыми помещениями, с приспособлением его под ЗСГО «укрытие» на 7322 места в период мобилизации и военное время, ТП суммарной поэтажной площадью 37,75 тыс.кв.м (зона № 42.1);

– гаража с торгово-бытовыми помещениями на первом этаже, с приспособлением его под ЗСГО «укрытие» на 2300 мест в период мобилизации и военное время, ТП суммарной поэтажной площадью 10,18 тыс.кв.м (зона № 43.1);

– гаража с торгово-бытовыми помещениями, с приспособлением его под ЗСГО «укрытие» на 2360 мест в период мобилизации и военное время суммарной поэтажной площадью 35,19 тыс.кв.м (зона № 45.1);

– гаражей с торгово-бытовыми помещениями суммарной поэтажной площадью 26,71 тыс.кв.м (зоны № 48.1, 49.1);

– локальных очистных сооружений поверхностного стока (далее – ЛОС) суммарной поэтажной пло-

щадью 10,34 тыс.кв.м (зоны № 50.1, 56.1, 58.1, 61.1, 75.1);

– ТП суммарной поэтажной площадью 0,59 тыс.кв.м (зоны № 51.1, 54.1, 66.1, 69.1, 70.1, 71.1, 72.1, 76.1, 77.1, 78.1, 80.1, 81.1, 82.1, 83.1, 84.1, 85.1, 86.1, 87.1, 88.1);

– ТП и распределительного пункта (далее – РП) суммарной поэтажной площадью 0,08 тыс.кв.м (зона № 79.1);

– канализационных насосных станций (далее – КНС) суммарной поэтажной площадью 1,00 тыс.кв.м (зоны № 52.1, 57.1, 59.1, 62.1, 68.1);

– регулирующего водопроводного узла (далее – РВУ) суммарной поэтажной площадью 3,50 тыс.кв.м (зона № 53.1);

– газовой котельной с газорегуляторным пунктом суммарной поэтажной площадью 3,51 тыс.кв.м (зона № 55.1);

– электроподстанции суммарной поэтажной площадью 4,47 тыс.кв.м (зона № 60.1);

– котельной суммарной поэтажной площадью 3,50 тыс.кв.м (зона № 63.1);

– здания конечной станции с отстойно-разворотной площадкой (далее – ОРП), ТП и зарядной инфраструктурой наземного городского пассажирского транспорта (далее – НГПТ) суммарной поэтажной площадью 0,30 тыс.кв.м (зона № 64.1);

– РП суммарной поэтажной площадью 0,15 тыс.кв.м (зоны № 65.1, 67.1);

– закрытых переходных пунктов (далее – ЗПП) суммарной поэтажной площадью 0,32 тыс.кв.м (зоны № 73.1, 74.1);

– спортивного объекта суммарной поэтажной площадью 1,25 тыс.кв.м (зона № 91.1);

– культурно-досугового центра суммарной поэтажной площадью 0,83 тыс.кв.м (зона № 92.1);

– торгово-бытового объекта суммарной поэтажной площадью 5,02 тыс.кв.м (зона № 89.1);

– санатория суммарной поэтажной площадью 2,01 тыс.кв.м (зона № 90.1).

В границах подготовки проекта планировки территории расположены технические зоны инженерных коммуникаций и сооружений, зоны транспортных коммуникаций (трамвай).

Проектом планировки территории предусматриваются мероприятия по развитию транспортного обслуживания территории (№ участка территории, № зоны на чертеже «Планировочная организация территории»), в том числе:

– строительство участка магистральной улицы общегородского значения Минское шоссе – Троицк – Щаповское – улицы общегородского значения II класса в ширине красных линий – 90,0 м, протяженностью 3,8 км (уточняется на последующих стадиях проектирования), строительство двух внеуличных пешеходных переходов (участки № 128, 153, 163, 166, 167, 168);

– строительство внеуличных пешеходных переходов (зоны № 128.1, 166.1);

– строительство участка проектируемого проезда 7158 – магистральной улицы районного значения с переменной шириной красных линий, устройство развязки на пересечении с улицей Харлампиева (проектируемого проезда 7158) и проектируемых местных проездов протяженностью 0,85 км (уточняется на последующих стадиях проектирования) с устройством велодорожки (участки № 103, 129, 131, 164);

– строительство проектируемого проезда – магистральной улицы районного значения с переменной шириной красных линий 25 м, 31 м, 38 м, протяженностью 1,31 км (уточняется на последующих стадиях проектирования) (участки № 106, 111, 112);

– строительство проектируемого проезда – магистральной улицы районного значения в ширине красных линий – 40,0 м, протяженностью 0,90 км (уточняется на последующих стадиях проектирования) с устройством велодорожки (участки № 116, 127);

– строительство проектируемого проезда – магистральной улицы районного значения с переменной шириной в красных линиях, протяженностью 1,68 км (уточняется на последующих стадиях проектирования) с устройством велодорожки (участки № 132, 142, 165, 169);

– строительство проектируемого проезда – улицы местного значения в ширине красных линий – 25,0 м, протяженностью 0,44 км (уточняется на последующих стадиях проектирования) с устройством велодорожки и наземной парковки на 18 машино-мест (участок № 105);

– строительство проектируемого проезда – улицы местного значения с переменной шириной красных линий 25 м, 31 м, 38 м, общей протяженностью 1,4 км (уточняется на последующих стадиях проектирования) с устройством наземных парковок общей емкостью 91 машино-место (участки № 107, 110);

– строительство проектируемого проезда – улицы местного значения с переменной шириной красных линий 15 м, 18 м, 19 м, протяженностью 0,73 км (уточняется на последующих стадиях проектирования) с устройством велодорожки и наземной парковки на 57 машино-мест (участок № 113);

– строительство проектируемого проезда – улицы местного значения с переменной шириной красных линий 18 м, 22 м, 31 м, 31,5 м, общей протяженностью 1,05 км (уточняется на последующих стадиях проектирования) с устройством велодорожки и наземных парковок общей емкостью 92 машино-места (участки № 118, 119);

– строительство проектируемого проезда – улицы местного значения с переменной шириной красных линий 18 м, 30 м, протяженностью 0,14 км (уточняется на последующих стадиях проектирования) с устройством велодорожки и наземной парковки на 6 машино-мест (участок № 121);

– строительство проектируемого проезда – улицы местного значения в ширине красных линий – 28,0 м, общей протяженностью 1,03 км (уточняется на последующих стадиях проектирования) с устройством велодорожки и наземных парковок общей емкостью 90 машино-мест (участки № 124, 125);

– строительство проектируемого проезда – улицы местного значения с переменной шириной в красных линиях, протяженностью 0,5 км (уточняется на последующих стадиях проектирования) с устройством наземной парковки на 36 машино-мест (участок № 126);

– строительство проектируемого проезда – улицы местного значения с переменной шириной красных линий 16 м, 38 м, протяженностью 0,3 км (уточняется на по-

следующих стадиях проектирования) с устройством наземной парковки на 21 машино-место (участок № 130);

– строительство проектируемого проезда – улицы местного значения с переменной шириной красных линий 15 м, 20 м, 22 м, 36 м, общей протяженностью 1,28 км (уточняется на последующих стадиях проектирования) с устройством велодорожки и наземных парковок общей емкостью 96 машино-мест (участки № 134, 136, 141);

– строительство проектируемого проезда – улицы местного значения с переменной шириной красных линий 17 м, 22 м, 23,5 м, протяженностью 0,68 км (уточняется на последующих стадиях проектирования) с устройством велодорожки и наземной парковки на 55 машино-мест (участок № 143);

– строительство проектируемого проезда – улицы местного значения с переменной шириной красных линий 21 м, 23 м, 32,71 м, общей протяженностью 0,34 км (уточняется на последующих стадиях проектирования) с устройством наземных парковок общей емкостью 16 машино-мест (участки № 147, 148);

– строительство проезда в ширине красных линий – 15,0 м, общей протяженностью 0,38 км (уточняется на последующих стадиях проектирования) для организации проезда от улицы местного значения до улицы Харлампиева (проектируемого проезда 7159) – магистральной улицы районного значения (участки № 100, 101);

– строительство внутриквартального проезда в ширине красных линий – 15,0 м, протяженностью 0,49 км (уточняется на последующих стадиях проектирования) с устройством наземной парковки на 78 машино-мест (участок № 104);

– строительство внутриквартального проезда в ширине красных линий – 32,0 м, общей протяженностью 1,71 км (уточняется на последующих стадиях проектирования) с устройством наземных парковок общей емкостью 402 машино-места (участки № 108, 114, 115, 122, 123, 144, 145);

– строительство внутриквартального проезда с переменной шириной красных линий 15 м, 32 м, протяженностью 0,51 км (уточняется на последующих стадиях проектирования) с устройством наземной парковки на 145 машино-мест (участок № 109);

– строительство внутриквартального проезда в ширине красных линий – 15,0 м, общей протяженностью 0,84 км (уточняется на последующих стадиях проектирования) с устройством наземных парковок общей емкостью 176 машино-мест (участки № 117, 135, 139, 140, 154, 155, 156, 157);

– строительство внутриквартального проезда в ширине красных линий – 28,0 м, общей протяженностью 0,59 км (уточняется на последующих стадиях проектирования) с устройством наземных парковок общей емкостью 142 машино-места (участки № 120, 159);

– строительство внутриквартального проезда в ширине красных линий – 30,0 м, общей протяженностью 0,40 км (уточняется на последующих стадиях проектирования) с устройством наземных парковок общей емкостью 84 машино-места (участки № 137, 138);

– строительство внутриквартального проезда с переменной шириной в красных линиях, протяженностью 0,26 км (уточняется на последующих стадиях проектирования) с устройством наземной парковки на 87 машино-мест (участок № 146);

– строительство внутриквартального проезда с переменной шириной в красных линиях, протяженностью 0,28 км (уточняется на последующих стадиях проектирования) с устройством наземных парковок общей емкостью 87 машино-мест (участки № 149, 150);

– строительство внутриквартального проезда с переменной шириной в красных линиях, протяженностью 0,15 км (уточняется на последующих стадиях проектирования) с устройством наземной парковки на 37 машино-мест (участок № 151);

– строительство внутриквартального проезда с переменной шириной в красных линиях, протяженностью 0,09 км (уточняется на последующих стадиях проектирования) с устройством наземной парковки на 12 машино-мест (участок № 152);

– строительство внутриквартального проезда в ширине красных линий – 29,5 м, протяженностью 0,08 км (уточняется на последующих стадиях проектирования) с устройством наземной парковки на 23 машино-места (участок № 158);

– строительство внутриквартального проезда в ширине красных линий – 29,0 м, протяженностью 0,18 км (уточняется на последующих стадиях проектирования) с устройством наземной парковки на 46 машино-мест (участок № 160);

– строительство внутриквартального проезда с переменной шириной в красных линиях, протяженностью 0,14 км (уточняется на последующих стадиях проектирования) с устройством наземной парковки на 84 машино-места (участок № 161);

– строительство внутриквартального проезда с переменной шириной в красных линиях, протяженностью 0,18 км (уточняется на последующих стадиях проектирования) с устройством наземной парковки на 52 машино-места (участок № 162).

В целях обеспечения комфортных и безопасных условий проживания проектом планировки территории предусматривается формирование дворовых территорий на участках жилой застройки в соответствии с концепцией «Мой комфортный двор». Размещение наземных парковок на участках жилой застройки не допускается, за исключением мест для временной остановки машин (для посадки/высадки, такси, экстренных служб, службы доставки, маломобильных групп населения).

Места хранения и паркирования автотранспорта следует оборудовать зарядными станциями для электромобилей в соответствии с действующими нормативами. Тип зарядных станций, их количество и места размещения определяются на последующих стадиях проектирования.

Назначение и места размещения наземных парковок, а также необходимость обустройства остановок НГПТ в границах красных линий улично-дорожной сети с окончательным их местоположением и параметрами, в том числе необходимость обустройства заездных карманов, определяются проектом организации дорожного движения (далее – ПОДД) на последующих стадиях проектирования.

Реализация мероприятий по развитию транспортного обслуживания территории осуществляется за-

стройщиком в установленном порядке в соответствии с ПОДД.

Предложения по обслуживанию проектируемой территории НГПТ с учетом корректировки существующих маршрутов и организации новых с указанием частоты движения и расчета выпуска подвижного состава на маршруты разрабатываются при реализации проекта планировки территории (при необходимости).

Проектом планировки территории предусматриваются мероприятия по развитию инженерного обеспечения территории (№ участка территории, № зоны планируемого размещения объекта капитального строительства на чертеже «Планировочная организация территории»), в том числе:

– прокладка дождевой канализации Ду=1000 мм общей протяженностью 1,36 км (уточняется на последующих стадиях проектирования);

– прокладка дождевой канализации Ду=1200 мм общей протяженностью 0,15 км (уточняется на последующих стадиях проектирования);

– прокладка дождевой канализации Ду=1400 мм общей протяженностью 0,21 км (уточняется на последующих стадиях проектирования);

– прокладка дождевой канализации 2Ду=1600 мм общей протяженностью 0,39 км (уточняется на последующих стадиях проектирования);

– строительство трансформаторных подстанций (отдельно стоящие) – 47 шт.;

– строительство распределительных пунктов (отдельно стоящие) – 5 шт.;

– перекладка воздушных линий электропередачи (далее – ЛЭП) 110кВ направлением подстанция (далее – ПС) «Марьино» – ПС «Леоново» L=0,760 км, ПС «Лесная» – ПС «Летово» L=0,45 км, ПС «Марьино» – ПС «Летово» L=0,5 км с размещением опор (участок № 200).

Мероприятия по инженерному обеспечению территории (в том числе по перекладке, переустройству и реконструкции существующих сетей с сохранением обеспечения потребителей) и параметры инженерных коммуникаций определяются на последующих стадиях проектирования в соответствии с техническими условиями эксплуатирующих организаций на присоединение планируемых объектов капитального строительства к сетям инженерно-технического обеспечения, электрическим сетям, сетям связи.

На следующей стадии проектирования необходимо предусмотреть мероприятия, направленные на сохранность и эксплуатационную надежность существующих инженерных коммуникаций или вынос объектов инженерной инфраструктуры, попадающих в зону проведения работ.

В целях реализации планировочных решений потребуется осуществить мероприятия по освобождению территорий в установленном законом порядке.

В целях реализации мероприятий проекта планировки территории потребуется осуществить мероприятия по охране окружающей среды (№ участка территории на чертеже «Планировочная организация территории»), в том числе:

– разработка проектов по прекращению существования санитарно-защитных зон (далее – СЗЗ) от нежилых объектов по адресам: город Москва, поселение Филимонковское, ОАО «Марьинская птицефабрика»; город Москва, поселение Филимонковское, квартал 175, земельные участки 24/1, 24/2, 24/3, 24/4, 24/5, 24/6, 24/7, 24/8, 24/9; 23, 23А, 25А, 1, 3, 4, 5, 16, 17, 18, 19, 20, 21; город Москва, поселение Филимонковское, квартал 156, земельные участки 1, 2, 3, 4, 5, 6, 7, 8, 9, 10, 11, 12, 13, 14, 15, 16, 17, 19;

– разработка проектов СЗЗ для планируемых к размещению объектов капитального строительства (участки № 19, 20, 21, 22, 23, 24, 25, 32, 33, 34, 35, 36, 50, 52, 55, 56, 57, 58, 59, 60, 61, 62, 63, 68, 75, 89, 90, 93, 94, 95, 96, 97, 98, 99);

– разработка проекта по сокращению СЗЗ от фермерского хозяйства, расположенного по адресу: город Москва, поселение Филимонковское, земельный участок 55В.

Проектом планировки территории предусматриваются мероприятия по благоустройству и озеленению внутриквартальных территорий, в том числе пешеходных зон, внутриквартальных проездов общей площадью 22,19 га (№ участков на чертеже «Планировочная организация территории» 171, 172, 173, 174, 175, 176, 177, 178, 179, 180, 181, 182, 183, 184, 185, 186, 187, 188, 189, 190, 191, 192, 193, 194, 195, 196, 197, 198, 199, 200, 201, 202, 203, 204, 205, 206, 207, 208, 209, 210, 211, 212, 213, 214, 215).

1.2. Таблица «Участки территории и зоны планируемого размещения объектов капитального строительства»
к чертежу «Планировочная организация территории»

Участки территории		Зоны планируемого размещения объектов капитального строительства		Наименование объекта	Характеристики размещаемых объектов капитального строительства			Примечание, емкость/ мощность
№ участка на чертеже	Площадь участка, га	№ зоны на чертеже	Площадь зоны, га		Суммарная поэтажная площадь, тыс.кв.м	Использование подземного пространства	Наземные парковки, машино-мест	
1	2	3	4	5	6	7	8	9
1	2,78	1.1	2,78	Многоквартирные дома со встроенно-пристроенными нежилыми помещениями, ТП, в том числе:	99,25	Технические помещения	134	-
				- жилая часть	90,03			
				- нежилая часть, в том числе:	9,22			
				- помещения объектов торговли	Не менее 0,68			
				- помещения объектов общественного питания	Не менее 0,30			
				- помещения объектов бытового обслуживания	Не менее 0,26			
2	2,33	2.1	2,33	Многоквартирные дома со встроенно-пристроенными нежилыми помещениями, ТП, в том числе:	96,07	Технические помещения	128	-

1	2	3	4	5	6	7	8	9
				- жилая часть	89,64			
				- нежилая часть, в том числе:	6,43			
				- помещения объектов торговли	Не менее 0,64			
				- помещения объектов общественного питания	Не менее 0,30			
				- помещения объектов бытового обслуживания	Не менее 0,26			
3	2,05	3.1	1,00	Многоквартирные дома со встроенно-пристроенными нежилыми помещениями, ТП, подземным гаражом, в том числе:	101,62	Технические помещения, гараж	-	Емкость подземного гаража – 178 машино-мест. Установка электросирены оповещения на кровле многоквартир-ного дома
				- жилая часть	93,11			
				- нежилая часть, в том числе:	8,51			
				- помещения объектов торговли	Не менее 0,68			
		3.2	1,02	- помещения объектов общественного питания	Не менее 0,30			-
				- помещения объектов бытового обслуживания	Не менее 0,24			
4	2,59	4.1	1,29	Многоквартирные дома со встроенно-пристроенными нежилыми помещениями, ТП, подземным гаражом, в том числе:	140,22	Технические помещения, гараж	-	Емкость подземного гаража – 180 машино-мест

1	2	3	4	5	6	7	8	9
				- жилая часть	115,79			
				- нежилая часть, в том числе:	24,43			
				- помещения объектов торговли	Не менее 0,66			
		4.2	1,30	- помещения объектов общественного питания	Не менее 0,30			Емкость подземного гаража – 168 машино-мест
				- помещения объектов бытового обслуживания	Не менее 0,24			
5	1,07	5.1	1,07	Многоквартирный дом со встроенно-пристроенными нежилыми помещениями, ТП, в том числе:	60,42	Технические помещения	-	Установка электросирены оповещения на кровле многоквартир-ного дома
				- жилая часть	48,49			
				- нежилая часть, в том числе:	11,93			
				- помещения объектов торговли	Не менее 0,33			
				- помещения объектов общественного питания	Не менее 0,15			
				- помещения объектов бытового обслуживания	Не менее 0,12			
				- помещения объектов городских служб	Не менее 0,97			

1	2	3	4	5	6	7	8	9
6	1,83	6.1	1,83	Многоквартирный дом со встроенно-пристроенными нежилыми помещениями, ТП, подземным гаражом, в том числе:	84,83	Технические помещения, гараж	-	Емкость подземного гаража - 258 машино-мест
				- жилая часть	68,80			
				- нежилая часть, в том числе:	16,03			
				- помещения объектов торговли	Не менее 0,33			
				- помещения объектов общественного питания	Не менее 0,14			
				- помещения объектов бытового обслуживания	Не менее 0,12			
				- помещения объектов городских служб	Не менее 0,93			
7	1,18	7.1	1,18	Многоквартирный дом со встроенно-пристроенными нежилыми помещениями, в том числе:	73,55	Технические помещения	-	Установка электросирены оповещения на кровле многоквартир-ного дома
				- жилая часть	59,12			
				- нежилая часть, в том числе:	14,43			
				- помещения объектов торговли	Не менее 0,33			
				- помещения объектов общественного питания	Не менее 0,14			
				- помещения объектов бытового обслуживания	Не менее 0,12			

1	2	3	4	5	6	7	8	9
8	3,32	8.1	1,08	Многоквартирные дома со встроенно-пристроенными нежилыми помещениями, в том числе:	192,33	Технические помещения	-	Установка электросирены оповещения на кровле многоквартирного дома
				- жилая часть	154,17			
		8.2	1,10	- нежилая часть, в том числе:	38,16			-
				- помещения объектов торговли	Не менее 0,99			
		8.3	1,14	- помещения объектов общественного питания	Не менее 0,42			
				- помещения объектов бытового обслуживания	Не менее 0,36			
9	3,15	9.1	1,03	Многоквартирные дома со встроенно-пристроенными нежилыми помещениями, в том числе:	194,29	Технические помещения	-	-
				- жилая часть	152,81			
		9.2	1,04	- нежилая часть, в том числе:	41,48			
				- помещения объектов	Не менее 0,99			

1	2	3	4	5	6	7	8	9
		9.3	1,08	торговли				
				- помещения объектов общественного питания	Не менее 0,42			
				- помещения объектов бытового обслуживания	Не менее 0,36			
10	4,07	10.1	1,36	Многоквартирные дома со встроенно-пристроенными нежилыми помещениями, ТП, подземным гаражом, в том числе:	248,07	Технические помещения, гараж	-	Емкость подземного гаража - 159 машино-мест
				- жилая часть	199,81			
		10.2	1,34	- нежилая часть, в том числе:	48,26			Емкость подземного гаража - 163 машино-места
				- помещения объектов торговли	Не менее 0,99			
		10.3	1,37	- помещения объектов общественного питания	Не менее 0,42			Емкость подземного гаража - 143 машино-места
				- помещения объектов бытового обслуживания	Не менее 0,36			
11	4,86	11.1	1,69	Многоквартирные дома со встроенно-пристроенными нежилыми помещениями, ТП, подземным гаражом, в том числе:	247,75	Технические помещения, гараж	-	Емкость подземного гаража - 205 машино-мест

1	2	3	4	5	6	7	8	9
				- жилая часть	202,36			
		11.2	1,42	- нежилая часть, в том числе:	45,39			-
				- помещения объектов торговли	Не менее 0,99			
		11.3	1,75	- помещения объектов общественного питания	Не менее 0,42			Емкость подземного гаража - 205 машино-мест Установка электросирены оповещения на кровле многоквартир-ного дома
				- помещения объектов бытового обслуживания	Не менее 0,36			
12	2,49	12.1	2,49	Здание образовательной организации (дошкольное образование и общее образование)	24,75	Технические помещения	-	1050 мест (дошкольное образование на 300 мест, общее образование на 750 мест)
13	3,42	13.1	3,42	Здание образовательной организации (дошкольное образование и общее образование)	39,40	Технические помещения	-	1750 мест (дошкольное образование на 250 мест, общее образование на 1500 мест)

1	2	3	4	5	6	7	8	9
14	1,12	14.1	1,12	Здание образовательной организации (дошкольное образование)	7,00	Технические помещения	-	350 мест
15	3,40	15.1	3,40	Здание образовательной организации (дошкольное образование и общее образование)	36,26	Технические помещения	-	1500 мест (дошкольное образование на 250 мест, дошкольное образование на 250 мест, общее образование на 1000 мест)
16	0,91	16.1	0,91	Здание образовательной организации (дошкольное образование)	5,63	Технические помещения	-	250 мест
17	1,06	17.1	1,06	Поликлиника	18,38	Технические помещения	24	Емкость и структурные подразделения определяются медико-технологическим заданием
18	0,58	18.1	0,58	Гериатрический центр	3,49	Технические помещения	18	Емкость определяется медико-технологическим заданием
19	0,65	19.1	0,65	Торгово-развлекательный комплекс	6,89	Технические помещения	-	-
20	0,42	20.1	0,42	Торгово-развлекательный комплекс	0,89	Технические помещения	13	-

1	2	3	4	5	6	7	8	9
21	0,42	21.1	0,42	Торгово-развлекательный комплекс	5,24	Технические помещения	-	-
22	0,40	22.1	0,40	Торгово-развлекательный комплекс	5,63	Технические помещения	-	-
23	0,49	23.1	0,49	Торгово-развлекательный комплекс	2,83	Технические помещения	21	-
24	0,36	24,1	0,34	Торгово-развлекательный комплекс, ТП	1,58	Технические помещения	16	-
25	0,88	25.1	0,88	Торгово-развлекательный комплекс	11,08	Технические помещения	98	-
26	0,41	26.1	0,35	Культурно-развлекательный центр	2,05	Технические помещения	-	-
27	0,49	27.1	0,49	Культурно-досуговый центр	3,26	Технические помещения	16	-
28	0,75	28.1	0,75	Выставочно-деловой комплекс с подземным гаражом	54,22	Технические помещения, гараж	-	Емкость подземного гаража - 158 машино-мест. Установка электросирены оповещения на кровле здания
29	1,71	29.1	1,71	Административно-спортивный комплекс с подземным гаражом	24,47	Технические помещения, гараж	-	Емкость подземного гаража - 328 машино-мест. Приспособление гаража под ЗСГО «укрытие» на 5456 мест
30	0,89	30.1	0,89	Многофункциональный общественно-деловой комплекс	9,64	Технические помещения	32	-

1	2	3	4	5	6	7	8	9
31	0,65	31.1	0,65	Офисное здание	6,21	Технические помещения	36	-
32	1,59	32.1	1,59	Офисно-торговый центр с подземным гаражом, ТП	56,33	Технические помещения, гараж	24	Емкость подземного гаража - 258 машино-мест. Приспособление гаража под ЗСГО «укрытие» на 3995 мест
33	1,07	33.1	1,07	Офисно-торговый центр с подземным гаражом, ТП	21,81	Технические помещения, гараж	-	Емкость подземного гаража - 151 машино-место. Приспособление гаража под ЗСГО «укрытие» на 4047 мест
34	1,76	34.1	1,76	Технопарк, ТП	42,03	Технические помещения	-	-
35	3,14	35.1	3,14	Технопарк, ТП	83,68	Технические помещения	-	Установка электросирены оповещения на кровле здания
36	5,50	36.1	5,50	Технопарк, ТП	114,25	Технические помещения	-	-
37	1,50	37.1	1,50	Технопарк с научно-образователь-ным центром, ТП	27,44	Технические помещения	-	-
38	2,31	38.1	2,31	Научно-образователь-ный центр, ТП	82,32	Технические помещения	-	-
39	1,01	39.1	1,01	Гараж	26,70	Технические помещения	-	904 машино-места

1	2	3	4	5	6	7	8	9
40	0,60	40.1	0,60	Гараж, ТП	9,41	Технические помещения	36	319 машино-мест
41	0,72	41.1	0,72	Гараж	31,47	Технические помещения	29	1049 машино-мест
42	2,09	42.1	2,09	Гараж с торгово-бытовыми помещениями, ТП	37,75	Технические помещения, гараж	140	1194 машино-места. Приспособление подземной части под ЗСГО «укрытие» на 7322 места в период мобилизации и военное время
43	0,99	43.1	0,95	Гараж с торгово-бытовыми помещениями, ТП	10,18	Технические помещения, гараж	99	318 машино-мест. Приспособление подземной части под ЗСГО «укрытие» на 2300 мест в период мобилизации и военное время
44	1,26	44.1	1,26	Гараж	30,35	Технические помещения	179	979 машино-мест

1	2	3	4	5	6	7	8	9
45	1,11	45.1	1,11	Гараж с торгово-бытовыми помещениями	35,19	Технические помещения, гараж	36	1138 машино-мест. Приспособление подземной части под ЗСГО «укрытие» на 2360 мест в период мобилизации и военное время
46	0,56	46.1	0,56	Гараж	28,17	Технические помещения	-	947 машино-мест
47	0,94	47.1	0,94	Гараж	38,85	Технические помещения	36	1530 машино-мест
48	0,69	48.1	0,69	Гараж с торгово-бытовыми помещениями	16,53	Технические помещения	-	279 машино-мест
49	0,45	49.1	0,45	Гараж с торгово-бытовыми помещениями	10,18	Технические помещения	-	279 машино-мест
50	0,56	50.1	0,44	ЛОС	2,50	В соответствии с технологическими требованиями	-	-
51	0,02	51.1	0,02	ТП	0,05	В соответствии с технологическими требованиями	-	-
52	0,18	52.1	0,18	КНС	0,20	В соответствии с технологическими требованиями	-	-
53	1,09	53.1	1,09	РВУ	3,50	В соответствии с технологическими требованиями	-	-

1	2	3	4	5	6	7	8	9
54	0,02	54.1	0,018	ТП	0,03	В соответствии с технологическими требованиями	-	-
55	1,03	55.1	1,03	Газовая котельная с газорегуляторным пунктом	3,51	В соответствии с технологическими требованиями	-	-
56	0,53	56.1	0,53	ЛОС	2,50	В соответствии с технологическими требованиями	-	-
57	0,09	57.1	0,09	КНС	0,20	В соответствии с технологическими требованиями	-	-
58	0,45	58.1	0,40	ЛОС	2,50	В соответствии с технологическими требованиями	-	-
59	0,14	59.1	0,13	КНС	0,20	В соответствии с технологическими требованиями	-	-
60	3,08	60.1	3,08	Электроподстанция	4,47	В соответствии с технологическими требованиями	-	-
61	0,67	61.1	0,59	ЛОС	2,50	В соответствии с технологическими требованиями	-	-
62	0,17	62.1	0,17	КНС	0,20	В соответствии с технологическими требованиями	-	-
63	1,50	63.1	1,50	Котельная	3,50	В соответствии с технологическими требованиями	-	-

1	2	3	4	5	6	7	8	9
64	0,58	64.1	0,58	Здание конечной станции с ОРП НГПТ, ТП и зарядной инфраструктурой	0,30	В соответствии с технологическими требованиями	-	-
65	0,05	65.1	0,05	РП	0,10	В соответствии с технологическими требованиями	-	2 шт
66	0,01	66.1	0,01	ТП	0,03	В соответствии с технологическими требованиями	-	-
67	0,03	67.1	0,03	РП	0,05	В соответствии с технологическими требованиями	-	-
68	0,06	68.1	0,06	КНС	0,20	В соответствии с технологическими требованиями	-	-
69	0,01	69.1	0,01	ТП	0,03	В соответствии с технологическими требованиями	-	-
70	0,02	70.1	0,02	ТП	0,03	В соответствии с технологическими требованиями	-	-
71	0,02	71.1	0,02	ТП	0,03	В соответствии с технологическими требованиями	-	-
72	0,01	72.1	0,01	ТП	0,03	В соответствии с технологическими требованиями	-	-
73	0,15	73.1	0,15	ЗПП	0,16	В соответствии с технологическими требованиями	-	-

1	2	3	4	5	6	7	8	9
74	0,13	74.1	0,13	ЗПП	0,16	В соответствии с технологическими требованиями	-	-
75	0,20	75.1	0,20	ЛОС	0,34	В соответствии с технологическими требованиями	-	-
76	0,02	76.1	0,02	ТП	0,03	В соответствии с технологическими требованиями	-	-
77	0,01	77.1	0,01	ТП	0,03	В соответствии с технологическими требованиями	-	-
78	0,01	78.1	0,01	ТП	0,03	В соответствии с технологическими требованиями	-	-
79	0,05	79.1	0,05	ТП, РП	0,08	В соответствии с технологическими требованиями	-	-
80	0,01	80.1	0,01	ТП	0,03	В соответствии с технологическими требованиями	-	-
81	0,01	81.1	0,01	ТП	0,03	В соответствии с технологическими требованиями	-	-
82	0,01	82.1	0,01	ТП	0,03	В соответствии с технологическими требованиями	-	-
83	0,02	83.1	0,02	ТП	0,03	В соответствии с технологическими требованиями	-	-
84	0,01	84.1	0,01	ТП	0,03	В соответствии с технологическими требованиями	-	-

1	2	3	4	5	6	7	8	9
85	0,02	85.1	0,02	ТП	0,03	В соответствии с технологическими требованиями	-	-
86	0,01	86.1	0,01	ТП	0,03	В соответствии с технологическими требованиями	-	-
87	0,01	87.1	0,01	ТП	0,03	В соответствии с технологическими требованиями	-	-
88	0,01	88.1	0,01	ТП	0,03	В соответствии с технологическими требованиями	-	-
89	0,91	89.1	0,91	Торгово-бытовые объекты	5,02	Технические помещения	-	-
90	2,61	90.1	2,61	Санаторий	2,00	Технические помещения	23	-
91	0,42	91.1	0,42	Спортивный объект	1,25	Технические помещения	-	-
92	0,15	92.1	0,15	Культурно-досуговый центр	0,83	Технические помещения	-	-
93	0,43	93.1	0,43	Торгово-развлекательный комплекс	2,21	Технические помещения	-	-
94	0,45	94.1	0,36	Торгово-развлекательный комплекс	1,06	Технические помещения	-	-
95	0,57	95.1	0,57	Технопарк	2,00	Технические помещения	16	-
96	0,48	96.1	0,48	Технопарк	4,50	Технические помещения	13	-
97	0,49	97.1	0,49	Технопарк	3,60	Технические помещения	12	-

1	2	3	4	5	6	7	8	9
98	0,49	98.1	0,49	Технопарк	3,60	Технические помещения	16	-
99	0,49	99.1	0,49	Технопарк	3,60	Технические помещения	16	-
100	0,14	-	-	-	-	-	-	-
101	0,24	-	-	-	-	-	-	-
102	0,67	-	-	-	-	-	-	-
103	3,35	-	-	-	-	-	-	-
104	0,49	-	-	-	-	-	79	-
105	1,02	-	-	-	-	-	18	-
106	0,84	-	-	-	-	-	-	-
107	3,89	-	-	-	-	-	79	-
108	0,30	-	-	-	-	-	66	-
109	0,74	-	-	-	-	-	149	-
110	0,35	-	-	-	-	-	5	-
111	1,12	-	-	-	-	-	-	-
112	3,79	-	-	-	-	-	-	-
113	1,29	-	-	-	-	-	56	-
114	0,32	-	-	-	-	-	48	-
115	0,33	-	-	-	-	-	53	-
116	1,18	-	-	-	-	-	-	-
117	0,10	-	-	-	-	-	-	-
118	0,95	-	-	-	-	-	31	-
119	1,85	-	-	-	-	-	58	-
120	0,28	-	-	-	-	-	48	-
121	0,18	-	-	-	-	-	6	-
122	0,34	-	-	-	-	-	53	-
123	0,34	-	-	-	-	-	53	-
124	0,30	-	-	-	-	-	3	-
125	2,65	-	-	-	-	-	87	-
126	1,39	-	-	-	-	-	36	-
127	2,14	-	-	-	-	-	-	-

1	2	3	4	5	6	7	8	9
128	11,96	- 128.1	- 0,90	- Внеуличный пешеходный переход	-	- Определяются на последующих стадиях проектирования	-	-
129	0,79	-	-	-	-	-	-	-
130	0,72	-	-	-	-	-	21	-
131	0,71	-	-	-	-	-	-	-
132	3,48	-	-	-	-	-	-	-
133	0,02	-	-	-	-	-	-	-
134	1,37	-	-	-	-	-	57	-
135	0,22	-	-	-	-	-	6	-
136	0,36	-	-	-	-	-	17	-
137	0,29	-	-	-	-	-	42	-
138	0,29	-	-	-	-	-	42	-
139	0,24	-	-	-	-	-	-	-
140	0,08	-	-	-	-	-	-	-
141	0,60	-	-	-	-	-	23	-
142	2,21	-	-	-	-	-	-	-
143	1,29	-	-	-	-	-	53	-
144	0,40	-	-	-	-	-	67	-
145	0,39	-	-	-	-	-	64	-
146	0,42	-	-	-	-	-	87	-
147	0,23	-	-	-	-	-	-	-
148	0,48	-	-	-	-	-	16	-
149	0,28	-	-	-	-	-	-	-
150	0,09	-	-	-	-	-	-	-
151	0,19	-	-	-	-	-	37	-
152	0,09	-	-	-	-	-	12	-
153	4,76	-	-	-	-	-	-	-
154	0,17	-	-	-	-	-	30	-
155	0,25	-	-	-	-	-	26	-

1	2	3	4	5	6	7	8	9
156	0,17	-	-	-	-	-	20	-
157	0,12	-	-	-	-	-	18	-
158	0,13	-	-	-	-	-	23	-
159	0,49	-	-	-	-	-	94	-
160	0,25	-	-	-	-	-	46	-
161	0,29	-	-	-	-	-	84	-
162	0,25	-	-	-	-	-	52	-
163	1,18	-	-	-	-	-	-	-
164	0,16	-	-	-	-	-	-	-
165	0,13	-	-	-	-	-	-	-
166	5,10	-	-	-	-	-	-	-
		166.1	0,45	Внеуличный пешеходный переход		Определяются на последующих стадиях проектирования		
167	0,69	-	-	-	-	-	-	-
168	10,17	-	-	-	-	-	-	-
169	0,35	-	-	-	-	-	-	-
170	0,06	-	-	-	-	-	-	-
171	0,10	-	-	-	-	-	-	-
172	0,33	-	-	-	-	-	-	-
173	0,08	-	-	-	-	-	-	-
174	0,36	-	-	-	-	-	-	-
175	1,94	-	-	-	-	-	-	-
176	0,08	-	-	-	-	-	-	-
177	0,23	-	-	-	-	-	-	-
178	1,24	-	-	-	-	-	-	-
179	0,36	-	-	-	-	-	-	-
180	1,25	-	-	-	-	-	-	-
181	0,14	-	-	-	-	-	-	-
182	0,24	-	-	-	-	-	-	-
183	0,12	-	-	-	-	-	-	-

1	2	3	4	5	6	7	8	9
184	0,73	-	-	-	-	-	-	-
185	0,02	-	-	-	-	-	-	-
186	1,74	-	-	-	-	-	-	-
187	0,25	-	-	-	-	-	-	-
188	0,32	-	-	-	-	-	-	-
189	0,67	-	-	-	-	-	-	-
190	0,18	-	-	-	-	-	-	-
191	0,17	-	-	-	-	-	-	-
192	1,55	-	-	-	-	-	-	-
193	0,10	-	-	-	-	-	-	-
194	0,15	-	-	-	-	-	-	-
195	1,54	-	-	-	-	-	-	-
196	0,23	-	-	-	-	-	-	-
197	0,57	-	-	-	-	-	-	-
198	0,35	-	-	-	-	-	-	-
199	0,21	-	-	-	-	-	-	-
200	1,76	-	-	-	-	-	-	-
201	0,53	-	-	-	-	-	-	-
202	0,88	-	-	-	-	-	-	-
203	0,51	-	-	-	-	-	-	-
204	0,04	-	-	-	-	-	-	-
205	0,16	-	-	-	-	-	-	-
206	0,05	-	-	-	-	-	-	-
207	1,48	-	-	-	-	-	-	-
208	0,87	-	-	-	-	-	-	-
209	0,01	-	-	-	-	-	-	-
210	0,04	-	-	-	-	-	-	-
211	0,32	-	-	-	-	-	-	-
212	0,05	-	-	-	-	-	-	-
213	0,14	-	-	-	-	-	-	-
214	0,02	-	-	-	-	-	-	-
215	0,08	-	-	-	-	-	-	-

1.3. Таблица «Положения об очередности планируемого развития территории»

№ п/п	Наименование мероприятия (номера участка территории, зоны планируемого размещения объектов капитального строительства на чертеже «Планировочная организация территории»)	Единицы измерения	Всего	Этапы реализации			
				1	2	3	4
1	2	3	4	5	6	7	8
1	Строительство объектов капитального строительства:	тыс.кв.м	2 567,38	461,06	493,79	757,57	854,96
1.1	Объекты жилого назначения, в том числе:	тыс.кв.м	1 538,40	296,94	285,47	460,17	495,82
1.1.1	Многоквартирные дома со встроенно-пристроенными нежилыми помещениями, ТП (зона № 1.1)	тыс.кв.м	99,25	99,25	-	-	-
1.1.2	Многоквартирные дома со встроенно-пристроенными нежилыми помещениями, ТП (зона № 2.1)	тыс.кв.м	96,07	96,07	-	-	-
1.1.3	Многоквартирные дома со встроенно-пристроенными нежилыми помещениями, подземным гаражом, с установкой электросирены региональной системы оповещения населения города Москвы о чрезвычайных ситуациях на кровле здания (зоны № 3.1, 3.2)	тыс.кв.м	101,62	101,62	-	-	-
1.1.4	Многоквартирные дома со встроенно-пристроенными нежилыми помещениями, подземными гаражами, ТП (зоны № 4.1, 4.2)	тыс.кв.м	140,22	-	140,22	-	-
1.1.5	Многоквартирный дом со встроенно-пристроенными нежилыми помещениями, с установкой электросирены региональной системы оповещения населения города Москвы о чрезвычайных ситуациях на кровле здания (зона № 5.1)	тыс.кв.м	60,42	-	60,42	-	-
1.1.6	Многоквартирный дом со встроенно-пристроенными нежилыми помещениями, подземным гаражом, ТП (зона № 6.1)	тыс.кв.м	84,83	-	84,83	-	-

№ п/п	Наименование мероприятия (номера участка территории, зоны планируемого размещения объектов капитального строительства на чертеже «Планировочная организация территории»)	Единицы измерения	Всего	Этапы реализации			
				1	2	3	4
1	2	3	4	5	6	7	8
1.1.7	Многоквартирный дом со встроенно-пристроенными нежилыми помещениями, с установкой электросирены региональной системы оповещения населения города Москвы о чрезвычайных ситуациях на кровле здания, ТП (зона № 7.1)	тыс.кв.м	73,55	-	-	73,55	-
1.1.8	Многоквартирные дома со встроенно-пристроенными нежилыми помещениями, с установкой электросирены региональной системы оповещения населения города Москвы о чрезвычайных ситуациях на кровле здания (зоны № 8.1, 8.2, 8.3)	тыс.кв.м	192,33	-	-	192,33	-
1.1.9	Многоквартирные дома со встроенно-пристроенными нежилыми помещениями (зоны № 9.1, 9.2, 9.3)	тыс.кв.м	194,29	-	-	194,29	-
1.1.10	Многоквартирные дома со встроенно-пристроенными нежилыми помещениями, подземными гаражами, ТП (зоны № 10.1, 10.2, 10.3)	тыс.кв.м	248,07	-	-	-	248,07
1.1.11	Многоквартирные дома со встроенно-пристроенными нежилыми помещениями, подземными гаражами, с установкой электросирены региональной системы оповещения населения города Москвы о чрезвычайных ситуациях на кровле здания, ТП (зоны № 11.1, 11.2, 11.3)	тыс.кв.м	247,76	-	-	-	247,75
1.2	Объекты нежилого назначения, в том числе:	тыс.кв.м	1 028,98	164,51	208,29	297,01	359,17
1.2.1	Здание образовательной организации на 1050 мест (дошкольное образование на 300 мест, общее образование на 750 мест) (зона № 12.1)	тыс.кв.м	24,75	24,75	-	-	-

№ п/п	Наименование мероприятия (номера участка территории, зоны планируемого размещения объектов капитального строительства на чертеже «Планировочная организация территории»)	Единицы измерения	Всего	Этапы реализации			
				1	2	3	4
1	2	3	4	5	6	7	8
1.2.2	Здание образовательной организации на 1750 мест (дошкольное образование на 250 мест, общее образование на 1500 мест) (зона № 13.1)	тыс.кв.м	39,40	-	39,40	-	-
1.2.3	Здание образовательной организации (дошкольное образование на 350 мест) (зона № 14.1)	тыс.кв.м	7,00	-	7,00	-	-
1.2.4	Здание образовательной организации на 1500 мест (дошкольное образование на 500 мест, общее образование на 1000 мест) (зона № 15.1)	тыс.кв.м	36,26	-	-	-	36,26
1.2.5	Здание образовательной организации (дошкольное образование на 250 мест) (зона № 16.1)	тыс.кв.м	5,63	-	-	5,63	-
1.2.6	Поликлиника (емкость и структурные подразделения определяются медико-технологическим заданием) (зона № 17.1)	тыс.кв.м	18,38	-	-	-	18,38
1.2.7	Гериатрический центр (зона № 18.1)	тыс.кв.м	3,49	-	-	-	3,49
1.2.8	Торгово-развлекательный комплекс (зона № 19.1)	тыс.кв.м	6,89	6,89	-	-	-
1.2.9	Торгово-развлекательный комплекс (зона № 20.1)	тыс.кв.м	0,89	0,89	-	-	-
1.2.10	Торгово-развлекательный комплекс (зона № 21.1)	тыс.кв.м	5,24	5,24	-	-	-
1.2.11	Торгово-развлекательный комплекс (зона № 22.1)	тыс.кв.м	5,63	-	5,63	-	-
1.2.12	Торгово-развлекательный комплекс (зона № 23.1)	тыс.кв.м	2,83	-	-	2,83	-
1.2.13	Культурно-развлекательный центр, ТП (зона № 24.1)	тыс.кв.м	1,58	-	1,58	-	-

№ п/п	Наименование мероприятия (номера участка территории, зоны планируемого размещения объектов капитального строительства на чертеже «Планировочная организация территории»)	Единицы измерения	Всего	Этапы реализации			
				1	2	3	4
1	2	3	4	5	6	7	8
1.2.14	Торгово-развлекательный комплекс (зона № 25.1)	тыс.кв.м	11,08	-	-	11,08	-
1.2.15	Культурно-развлекательный центр (зона № 26.1)	тыс.кв.м	2,05	-	2,05	-	-
1.2.16	Культурно-развлекательный центр (зона № 27.1)	тыс.кв.м	3,26	-	-	3,26	-
1.2.17	Выставочно-деловой комплекс с подземным гаражом, с установкой электросирены региональной системы оповещения населения города Москвы о чрезвычайных ситуациях на кровле здания (зона № 28.1)	тыс.кв.м	54,22	-	54,22	-	-
1.2.18	Административно-спортивный комплекс с подземным гаражом с приспособлением его под ЗСГО «укрытие» на 5456 мест в период чрезвычайных ситуаций, ТП (зона № 29.1)	тыс.кв.м	24,47	24,47	-	-	-
1.2.19	Многофункциональный общественно-деловой комплекс (зона № 30.1)	тыс.кв.м	9,64	-	-	9,64	-
1.2.20	Офисное здание (зона № 31.1)	тыс.кв.м	6,21	-	-	-	6,21
1.2.21	Офисно-торговый центр с подземным гаражом с приспособлением его под ЗСГО «укрытие» на 3996 мест в период чрезвычайных ситуаций, ТП (зона № 32.1)	тыс.кв.м	56,33	56,33	-	-	-
1.2.22	Офисно-торговый центр с подземным гаражом с приспособлением его под ЗСГО «укрытие» на 4047 мест в период чрезвычайных ситуаций, ТП (зона № 33.1)	тыс.кв.м	21,81	-	-	-	21,81
1.2.23	Технопарк, ТП (зона № 34.1)	тыс.кв.м	42,03	-	-	42,03	-

№ п/п	Наименование мероприятия (номера участка территории, зоны планируемого размещения объектов капитального строительства на чертеже «Планировочная организация территории»)	Единицы измерения	Всего	Этапы реализации			
				1	2	3	4
1	2	3	4	5	6	7	8
1.2.24	Технопарк с ТП, с установкой электросирены региональной системы оповещения населения города Москвы о чрезвычайных ситуациях на кровле здания (зона № 35.1)	тыс.кв.м	83,68	-	-	-	83,68
1.2.25	Технопарк с ТП (зона № 36.1)	тыс.кв.м	114,25	-	-	-	114,25
1.2.26	Технопарк с научно-образовательным центром и ТП (зона № 37.1)	тыс.кв.м	27,44	-	-	27,44	-
1.2.27	Научно-образовательный центр с ТП (зона № 38.1)	тыс.кв.м	82,32	-	-	82,32	-
1.2.28	Гараж (зона № 39.1)	тыс.кв.м	26,70	-	-	26,70	-
1.2.29	Гараж с ТП (зона № 40.1)	тыс.кв.м	9,41	-	-		9,41
1.2.30	Гараж (зона № 41.1)	тыс.кв.м	31,47	-	-	31,47	
1.2.31	Гараж с торгово-бытовыми помещениями, с приспособлением его под защитное сооружение гражданской обороны «укрытие» на 7322 места в период мобилизации и военное время, ТП (зона № 42.1)	тыс.кв.м	37,75	-	-	37,75	-
1.2.32	Гараж с торгово-бытовыми помещениями и подземной частью, с приспособлением под ЗСГО «укрытие» на 2300 мест в период чрезвычайных ситуаций, ТП (зона № 43.1)	тыс.кв.м	10,18	-	10,18	-	-
1.2.33	Гараж (зона № 44.1)	тыс.кв.м	30,35	30,35	-	-	-
1.2.34	Гаражи со встроенными торгово-бытовыми объектами и подземной частью, с приспособлением под ЗСГО «укрытие» на 2360 мест в период чрезвычайных ситуаций (зона № 45.1)	тыс.кв.м	35,19	-	35,19	-	-
1.2.35	Гараж (зона № 46.1)	тыс.кв.м	28,17	-	28,17	-	-
1.2.36	Гараж (зона № 47.1)	тыс.кв.м	38,85	-	-	-	38,85

№ п/п	Наименование мероприятия (номера участка территории, зоны планируемого размещения объектов капитального строительства на чертеже «Планировочная организация территории»)	Единицы измерения	Всего	Этапы реализации			
				1	2	3	4
1	2	3	4	5	6	7	8
1.2.37	Гараж со встроенными торгово-бытовыми объектами (зона № 48.1)	тыс.кв.м	16,53	-	-	-	16,53
1.2.38	Гараж со встроенными торгово-бытовыми объектами (зона № 49.1)	тыс.кв.м	10,18	-	-	-	10,18
1.2.39	ЛОС (зона № 50.1)	тыс.кв.м	2,50	2,50	-	-	-
1.2.40	ТП (зона № 51.1)	тыс.кв.м	0,05	0,05	-	-	-
1.2.41	КНС (зона № 52.1)	тыс.кв.м	0,20	0,20	-	-	-
1.2.42	РВУ (зона № 53.1)	тыс.кв.м	3,50	3,50	-	-	-
1.2.43	ТП (зона № 54.1)	тыс.кв.м	0,03	0,03	-	-	-
1.2.44	Газовая котельная с газорегуляторным пунктом (зона № 55.1)	тыс.кв.м	3,51	3,51	-	-	-
1.2.45	ЛОС (зона № 56.1)	тыс.кв.м	2,50	-	-	2,50	-
1.2.46	КНС (зона № 57.1)	тыс.кв.м	0,20	-	-	0,20	-
1.2.47	ЛОС (зона № 58.1)	тыс.кв.м	2,50	-	-	2,50	-
1.2.48	КНС (зона № 59.1)	тыс.кв.м	0,20	-	-	0,20	-
1.2.49	Электроподстанция (зона № 60.1)	тыс.кв.м	4,47	-	4,47	-	-
1.2.50	ЛОС (зона № 61.1)	тыс.кв.м	2,50	2,50	-	-	-
1.2.51	КНС (зона № 62.1)	тыс.кв.м	0,20	0,20	-	-	-
1.2.52	Газовая котельная (зона № 63.1)	тыс.кв.м	3,50	-	-	3,50	-
1.2.53	Здание конечной станции с ОРП НГПТ, ТП и зарядной инфраструктурой (зона № 64.1)	тыс.кв.м	0,30	-	-	0,30	-
1.2.54	РП (зона № 65.1)	тыс.кв.м	0,10	0,10	-	-	-
1.2.55	ТП (зона № 66.1)	тыс.кв.м	0,03	-	-	0,03	-
1.2.56	РП (зона № 67.1)	тыс.кв.м	0,05	0,05	-	-	-
1.2.57	КНС (зона № 68.1)	тыс.кв.м	0,20	0,20	-	-	-

№ п/п	Наименование мероприятия (номера участка территории, зоны планируемого размещения объектов капитального строительства на чертеже «Планировочная организация территории»)	Единицы измерения	Всего	Этапы реализации			
				1	2	3	4
1	2	3	4	5	6	7	8
1.2.58	ТП (зона № 69.1)	тыс.кв.м	0,03	-	-	0,03	
1.2.59	ТП (зона № 70.1)	тыс.кв.м	0,03	0,03	-	-	-
1.2.60	ТП (зона № 71.1)	тыс.кв.м	0,03	-	-	-	0,03
1.2.61	ТП (зона № 72.1)	тыс.кв.м	0,03	0,03	-	-	-
1.2.62	ЗПП (зона № 73.1)	тыс.кв.м	0,16	-	-	0,16	-
1.2.63	ЗПП (зона № 74.1)	тыс.кв.м	0,16	-	-	0,16	-
1.2.64	ЛОС (зона № 75.1)	тыс.кв.м	0,34	0,34	-	-	-
1.2.65	ТП (зона № 76.1)	тыс.кв.м	0,03	0,03	-	-	-
1.2.66	ТП (зона № 77.1)	тыс.кв.м	0,03	-	-	-	0,03
1.2.67	ТП (зона № 78.1)	тыс.кв.м	0,03	-	-	0,03	
1.2.68	ТП и РП (зона № 79.1)	тыс.кв.м	0,08	0,08	-	-	-
1.2.69	ТП (зона № 80.1)	тыс.кв.м	0,03	-	-	0,03	-
1.2.70	ТП (зона № 81.1)	тыс.кв.м	0,03	-	-	0,03	-
1.2.71	ТП (зона № 82.1)	тыс.кв.м	0,03	-	-	0,03	-
1.2.72	ТП (зона № 83.1)	тыс.кв.м	0,03	-	-	0,03	-
1.2.73	ТП (зона № 84.1)	тыс.кв.м	0,03	-	-	0,03	-
1.2.74	ТП (зона № 85.1)	тыс.кв.м	0,03	-	0,03	-	-
1.2.75	ТП (зона № 86.1)	тыс.кв.м	0,03	0,03	-	-	-
1.2.76	ТП (зона № 87.1)	тыс.кв.м	0,03	-	-	-	0,03
1.2.77	ТП (зона № 88.1)	тыс.кв.м	0,03	-	-	-	0,03
1.2.78	Торгово-бытовые объекты (зона № 89.1)	тыс.кв.м	5,02	-	-	5,02	-
1.2.79	Санаторий (зона № 90.1)	тыс.кв.м	2,01	-	2,01	-	-
1.2.80	Спортивный объект (зона № 91.1)	тыс.кв.м	1,25	-	-	1,25	-

№ п/п	Наименование мероприятия (номера участка территории, зоны планируемого размещения объектов капитального строительства на чертеже «Планировочная организация территории»)	Единицы измерения	Всего	Этапы реализации			
				1	2	3	4
1	2	3	4	5	6	7	8
1.2.81	Культурно-досуговый центр (зона № 92.1)	тыс.кв.м	0,83	-	-	0,83	-
1.2.82	Торгово-развлекательные комплексы (зона № 93.1)	тыс.кв.м	2,21	2,21	-	-	-
1.2.83	Торгово-развлекательные комплексы (зона № 94.1)	тыс.кв.м	1,06	-	1,06	-	-
1.2.84	Технопарк (зона № 95.1)	тыс.кв.м	2,00	-	2,00	-	-
1.2.85	Технопарк (зона № 96.1)	тыс.кв.м	4,50	-	4,50	-	-
1.2.86	Технопарк (зона № 97.1)	тыс.кв.м	3,60	-	3,60	-	-
1.2.87	Технопарк (зона № 98.1)	тыс.кв.м	3,60	-	3,60	-	-
1.2.88	Технопарк (зона № 99.1)	тыс.кв.м	3,60	-	3,60	-	-
2	Развитие транспортного обеспечения территории:						
2.1	Магистральные улицы, в том числе:	км	8,54 (уточняется на последующих стадиях проектирования)	4,32 (уточняется на последующих стадиях проектирования)	1,75 (уточняется на последующих стадиях проектирования)	1,77 (уточняется на последующих стадиях проектирования)	0,70 (уточняется на последующих стадиях проектирования)
2.1.1	Строительство участка улицы Харлампиева – магистральной улицы районного значения (участки № 103, 129, 131, 164)	км	0,85 (уточняется на последующих стадиях проектирования)	0,85 (уточняется на последующих стадиях проектирования)	-	-	-
2.1.2	Строительство проектируемого проезда – магистральной улицы районного значения (участок № 106)	км	0,19 (уточняется на последующих стадиях проектирования)	0,19 (уточняется на последующих стадиях проектирования)	-	-	-
2.1.3	Строительство проектируемого проезда – магистральной улицы районного значения (участок № 111)	км	0,25 (уточняется на последующих стадиях проектирования)	-	0,25 (уточняется на последующих стадиях проектирования)	-	-
2.1.4	Строительство проектируемого проезда – магистральной улицы районного значения (участок № 112)	км	0,87 (уточняется на последующих стадиях проектирования)	-	-	0,87 (уточняется на последующих стадиях проектирования)	-

№ п/п	Наименование мероприятия (номера участка территории, зоны планируемого размещения объектов капитального строительства на чертеже «Планировочная организация территории»)	Единицы измерения	Всего	Этапы реализации			
				1	2	3	4
1	2	3	4	5	6	7	8
2.1.5	Строительство проектируемого проезда – магистральной улицы районного значения (участок № 116)	км	0,34 (уточняется на последующих стадиях проектирования)	-	-	0,34 (уточняется на последующих стадиях проектирования)	-
2.1.6	Строительство проектируемого проезда – магистральной улицы районного значения (участок № 127)	км	0,56 (уточняется на последующих стадиях проектирования)	-	-	0,56 (уточняется на последующих стадиях проектирования)	-
2.1.7	Строительство участка магистральной улицы общегородского значения Минское шоссе – Троицк – Щаповское – улицы общегородского значения II класса (участки № 128, 163)	км	1,50 (уточняется на последующих стадиях проектирования)	-	1,50 (уточняется на последующих стадиях проектирования)	-	-
2.1.8	Строительство проектируемого проезда – магистральной улицы районного значения (участки № 132, 165)	км	0,98 (уточняется на последующих стадиях проектирования)	0,98 (уточняется на последующих стадиях проектирования)	-	-	-
2.1.9	Строительство проектируемого проезда – магистральной улицы районного значения (участки № 142, 169)	км	0,70 (уточняется на последующих стадиях проектирования)	-	-	-	0,70 (уточняется на последующих стадиях проектирования)
2.1.10	Строительство участка магистральной улицы общегородского значения Минское шоссе – Троицк – Щаповское – улицы общегородского значения II класса (участки № 153, 166, 167, 168)	км	2,30 (уточняется на последующих стадиях проектирования	2,30 (уточняется на последующих стадиях проектирования	-	-	-
2.2	Улицы местного значения, в том числе:	км	7,89 (уточняется на последующих стадиях проектирования)	2,62 (уточняется на последующих стадиях проектирования)	1,32 (уточняется на последующих стадиях проектирования)	2,45 (уточняется на последующих стадиях проектирования)	1,50 (уточняется на последующих стадиях проектирования)
2.2.1	Строительство проектируемого проезда – улицы местного значения (участок № 105)	км	0,44 (уточняется на последующих стадиях проектирования)	0,44 (уточняется на последующих стадиях проектирования)	-	-	-

№ п/п	Наименование мероприятия (номера участка территории, зоны планируемого размещения объектов капитального строительства на чертеже «Планировочная организация территории»)	Единицы измерения	Всего	Этапы реализации			
				1	2	3	4
1	2	3	4	5	6	7	8
2.2.2	Строительство проектируемого проезда – улицы местного значения (участки № 107)	км	1,27 (уточняется на последующих стадиях проектирования)	1,27 (уточняется на последующих стадиях проектирования)	-	-	-
2.2.3	Строительство проектируемого проезда – улицы местного значения (участок № 110)	км	0,13 (уточняется на последующих стадиях проектирования)	-	0,13 (уточняется на последующих стадиях проектирования)	-	-
2.2.4	Строительство проектируемого проезда – улицы местного значения (участок № 113)	км	0,73 (уточняется на последующих стадиях проектирования)	-	-	0,73 (уточняется на последующих стадиях проектирования)	-
2.2.5	Строительство проектируемого проезда – улицы местного значения с переменной шириной в красных линиях (участок № 118)	км	0,39 (уточняется на последующих стадиях проектирования)	-	-	0,39 (уточняется на последующих стадиях проектирования)	-
2.2.6	Строительство проектируемого проезда – улицы местного с переменной шириной в красных линиях (участок № 119)	км	0,66 (уточняется на последующих стадиях проектирования)	-	0,66 (уточняется на последующих стадиях проектирования)	-	-
2.2.7	Строительство проектируемого проезда – улицы местного значения (участок № 121)	км	0,14 (уточняется на последующих стадиях проектирования)	-	-	0,14 (уточняется на последующих стадиях проектирования)	-
2.2.8	Строительство проектируемого проезда – улицы местного значения (участок № 124)	км	0,34 (уточняется на последующих стадиях проектирования)	-	-	-	0,34 (уточняется на последующих стадиях проектирования)
2.2.9	Строительство проектируемого проезда – улицы местного значения (участок № 125)	км	0,69 (уточняется на последующих стадиях проектирования)	-	-	0,69 (уточняется на последующих стадиях проектирования)	-
2.2.10	Строительство проектируемого проезда – улицы местного значения (участок № 126)	км	0,50 (уточняется на последующих стадиях проектирования)	-	-	0,50 (уточняется на последующих стадиях проектирования)	-

№ п/п	Наименование мероприятия (номера участка территории, зоны планируемого размещения объектов капитального строительства на чертеже «Планировочная организация территории»)	Единицы измерения	Всего	Этапы реализации			
				1	2	3	4
1	2	3	4	5	6	7	8
2.2.11	Строительство проектируемого проезда – улицы местного значения (участок № 130)	км	0,30 (уточняется на последующих стадиях проектирования)	-	0,30 (уточняется на последующих стадиях проектирования)	-	-
2.2.12	Строительство проектируемого проезда – улицы местного значения (участок № 134)	км	0,80 (уточняется на последующих стадиях проектирования)	0,80 (уточняется на последующих стадиях проектирования)	-	-	-
2.2.13	Строительство проектируемого проезда – улицы местного значения (участки № 136, 141)	км	0,48 (уточняется на последующих стадиях проектирования)	-	-	-	0,48 (уточняется на последующих стадиях проектирования)
2.2.14	Строительство проектируемого проезда – улицы местного значения (участок № 143)	км	0,68 (уточняется на последующих стадиях проектирования)	-	-	-	0,68 (уточняется на последующих стадиях проектирования)
2.2.15	Строительство проектируемого проезда – улицы местного значения (участок № 147)	км	0,11 (уточняется на последующих стадиях проектирования)	0,11 (уточняется на последующих стадиях проектирования)	-	-	-
2.2.16	Строительство проектируемого проезда – улицы местного значения (участок № 148)	км	0,23 (уточняется на последующих стадиях проектирования)	-	0,23 (уточняется на последующих стадиях проектирования)	-	-
2.3	Внутриквартальные проезды, в том числе:	км	6,11 (уточняется на последующих стадиях проектирования)	1,28 (уточняется на последующих стадиях проектирования)	0,63 (уточняется на последующих стадиях проектирования)	1,92 (уточняется на последующих стадиях проектирования)	2,28 (уточняется на последующих стадиях проектирования)

№ п/п	Наименование мероприятия (номера участка территории, зоны планируемого размещения объектов капитального строительства на чертеже «Планировочная организация территории»)	Единицы измерения	Всего	Этапы реализации			
				1	2	3	4
1	2	3	4	5	6	7	8
2.3.1	Строительство проезда в ширине красных линий – 15,0 м, общей протяженностью 0,38 км (уточняется на последующих стадиях проектирования) для организации проезда от улицы местного значения до улицы Харлампиева (проектируемого проезда 7159) – магистральной улицы районного значения (участки № 100, 101)	км	0,38 (уточняется на последующих стадиях проектирования)	0,38 (уточняется на последующих стадиях проектирования)	-	-	-
2.3.2	Строительство внутриквартального проезда (участок № 104)	км	0,32 (уточняется на последующих стадиях проектирования)	0,32 (уточняется на последующих стадиях проектирования)	-	-	-
2.3.3	Строительство внутриквартального проезда (участок № 108)	км	0,23 (уточняется на последующих стадиях проектирования)	0,23 (уточняется на последующих стадиях проектирования)	-	-	-
2.3.4	Строительство внутриквартального проезда (участок № 109)	км	0,51 (уточняется на последующих стадиях проектирования)	-	0,51 (уточняется на последующих стадиях проектирования)	-	-
2.3.5	Строительство внутриквартального проезда (участок № 114)	км	0,23 (уточняется на последующих стадиях проектирования)	-	-	0,23 (уточняется на последующих стадиях проектирования)	-
2.3.6	Строительство внутриквартального проезда (участок № 115)	км	0,23 (уточняется на последующих стадиях проектирования)	-	-	0,23 (уточняется на последующих стадиях проектирования)	-
2.3.7	Строительство внутриквартального проезда (участок № 117)	км	0,08 (уточняется на последующих стадиях проектирования)	-	-	0,08 (уточняется на последующих стадиях проектирования)	-

№ п/п	Наименование мероприятия (номера участка территории, зоны планируемого размещения объектов капитального строительства на чертеже «Планировочная организация территории»)	Единицы измерения	Всего	Этапы реализации			
				1	2	3	4
1	2	3	4	5	6	7	8
2.3.8	Строительство внутриквартального проезда (участок № 120)	км	0,24 (уточняется на последующих стадиях проектирования)	-	-	0,24 (уточняется на последующих стадиях проектирования)	-
2.3.9	Строительство внутриквартального проезда (участок № 122)	км	0,24 (уточняется на последующих стадиях проектирования)	-	-	0,24 (уточняется на последующих стадиях проектирования)	-
2.3.10	Строительство внутриквартального проезда (участок № 123)	км	0,24 (уточняется на последующих стадиях проектирования)	-	-	0,24 (уточняется на последующих стадиях проектирования)	-
2.3.11	Строительство внутриквартального проезда (участок № 135)	км	0,15 (уточняется на последующих стадиях проектирования)	-	-	-	0,15 (уточняется на последующих стадиях проектирования)
2.3.12	Строительство внутриквартального проезда (участок № 137)	км	0,20 (уточняется на последующих стадиях проектирования)	-	-	-	0,20 (уточняется на последующих стадиях проектирования)
2.3.13	Строительство внутриквартального проезда (участок № 138)	км	0,20 (уточняется на последующих стадиях проектирования)	-	-	-	0,20 (уточняется на последующих стадиях проектирования)
2.3.14	Строительство внутриквартального проезда (участок № 139)	км	0,14 (уточняется на последующих стадиях проектирования)	0,14 (уточняется на последующих стадиях проектирования)	-	-	-
2.3.15	Строительство внутриквартального проезда (участок № 140)	км	0,06 (уточняется на последующих стадиях проектирования)	-	-	-	0,06 (уточняется на последующих стадиях проектирования)
2.3.16	Строительство внутриквартального проезда (участок № 144)	км	0,27 (уточняется на последующих стадиях проектирования)	-	-	-	0,27 (уточняется на последующих стадиях проектирования)

№ п/п	Наименование мероприятия (номера участка территории, зоны планируемого размещения объектов капитального строительства на чертеже «Планировочная организация территории»)	Единицы измерения	Всего	Этапы реализации			
				1	2	3	4
1	2	3	4	5	6	7	8
2.3.17	Строительство внутриквартального проезда (участок № 145)	км	0,27 (уточняется на последующих стадиях проектирования)	-	-	-	0,27 (уточняется на последующих стадиях проектирования)
2.3.18	Строительство внутриквартального проезда (участок № 146)	км	0,26 (уточняется на последующих стадиях проектирования)	-	-	-	0,26 (уточняется на последующих стадиях проектирования)
2.3.19	Строительство внутриквартального проезда (участки № 149, 150)	км	0,28 (уточняется на последующих стадиях проектирования)	-	-	-	0,28 (уточняется на последующих стадиях проектирования)
2.3.20	Строительство внутриквартального проезда (участок № 151)	км	0,15 (уточняется на последующих стадиях проектирования)	-	-	-	0,15 (уточняется на последующих стадиях проектирования)
2.3.21	Строительство внутриквартального проезда (участок № 152)	км	0,09 (уточняется на последующих стадиях проектирования)	-	-	-	0,09 (уточняется на последующих стадиях проектирования)
2.3.22	Строительство внутриквартального проезда (участок № 154)	км	0,12 (уточняется на последующих стадиях проектирования)	-	0,12 (уточняется на последующих стадиях проектирования)	-	-
2.3.23	Строительство внутриквартального проезда (участок № 155)	км	0,11 (уточняется на последующих стадиях проектирования)	0,11 (уточняется на последующих стадиях проектирования)	-	-	-

№ п/п	Наименование мероприятия (номера участка территории, зоны планируемого размещения объектов капитального строительства на чертеже «Планировочная организация территории»)	Единицы измерения	Всего	Этапы реализации			
				1	2	3	4
1	2	3	4	5	6	7	8
2.3.24	Строительство внутриквартального проезда (участок № 156)	км	0,10 (уточняется на последующих стадиях проектирования)	0,10 (уточняется на последующих стадиях проектирования)	-	-	-
2.3.25	Строительство внутриквартального проезда (участок № 157)	км	0,08 (уточняется на последующих стадиях проектирования)	-	-	0,08 (уточняется на последующих стадиях проектирования)	-
2.3.26	Строительство внутриквартального проезда (участок № 158)	км	0,08 (уточняется на последующих стадиях проектирования)	-	-	0,08 (уточняется на последующих стадиях проектирования)	-
2.3.27	Строительство внутриквартального проезда (участок № 159)	км	0,35 (уточняется на последующих стадиях проектирования)	-	-	-	0,35 (уточняется на последующих стадиях проектирования)
2.3.28	Строительство внутриквартального проезда (участок № 160)	км	0,18 (уточняется на последующих стадиях проектирования)	-	-	0,18 (уточняется на последующих стадиях проектирования)	-
2.3.29	Строительство внутриквартального проезда (участок № 161)	км	0,14 (уточняется на последующих стадиях проектирования)	-	-	0,14 (уточняется на последующих стадиях проектирования)	-
2.3.30	Строительство внутриквартального проезда (участок № 162)	км	0,18 (уточняется на последующих стадиях проектирования)	-	-	0,18 (уточняется на последующих стадиях проектирования)	-
3	Развитие инженерного обеспечения территории:						

№ п/п	Наименование мероприятия (номера участка территории, зоны планируемого размещения объектов капитального строительства на чертеже «Планировочная организация территории»)	Единицы измерения	Всего	Этапы реализации			
				1	2	3	4
1	2	3	4	5	6	7	8
3.1	Дождевая канализация, в том числе:						
3.1.1	Строительство сетей дождевой канализации d=1600	км	0,39 (определяется на последующих стадиях проектирования)	-	0,39	-	-
3.1.2	Строительство сетей дождевой канализации d=1400	км	0,21 (определяется на последующих стадиях проектирования)	0,21	-	-	-
3.1.3	Строительство сетей дождевой канализации d=1200	км	0,15 (определяется на последующих стадиях проектирования)	0,15	-	-	-
3.1.4	Строительство сетей дождевой канализации d=1000	км	1,36 (определяется на последующих стадиях проектирования)	0,27	-	1,09	-
3.2	Электроснабжение, в том числе:						
3.2.1	Переустройство ЛЭП 110 кВ	км	17,1 (уточняется на последующих стадиях проектирования)	17,1	-	-	-
4	Мероприятия по охране окружающей среды:						

№ п/п	Наименование мероприятия (номера участка территории, зоны планируемого размещения объектов капитального строительства на чертеже «Планировочная организация территории»)	Единицы измерения	Всего	Этапы реализации			
				1	2	3	4
1	2	3	4	5	6	7	8
4.1	Разработка проектов по прекращению существования СЗЗ от нежилых объектов по адресам: г. Москва, поселение Филимонковское ОАО «Марьинская птицефабрика» (склады); г. Москва, поселение Филимонковское ОАО «Марьинская птицефабрика» (склады); МО, Ленинский муниципальный район, с.п. Филимонковское; Российская Федерация, г. Москва, поселение Филимонковское, кв. № 456, земельный участок 20/2	Кол-во объектов	4	1	2	1	-
4.2	Разработка проектов СЗЗ для планируемых к размещению объектов капитального строительства (участки № 9, 20, 21, 22, 23, 24, 25, 32, 33, 34, 35, 36, 50, 52, 55, 56, 57, 58, 59, 60, 61, 62, 63, 68, 75, 89, 90, 93, 94, 95, 96, 97, 98, 99)	Кол-во объектов	34	12	9	9	3
4.3	Разработка проекта по сокращению СЗЗ от фермерского хозяйства, расположенного по адресу: г. Москва, поселение Филимонковское, д. Кнутово, крестьянское (фермерское) хозяйство «Заря»	Кол-во объектов	1	-	-	-	1
5	Мероприятия по благоустройству территории:						
5.1	Благоустройство и озеленение внутриквартальных территорий, в том числе пешеходных зон, внутриквартальных проездов и мест парковки автомобилей (участки № 171, 172, 173, 174, 175, 176, 177, 178, 179, 180, 181, 182, 183, 184, 185, 186, 187, 188, 189, 190, 191, 192, 193, 194, 195, 196, 197, 198, 199, 200, 201, 202, 203, 204, 205, 206, 207, 208, 209, 210, 211, 212, 213, 214, 215)	га	22,19	6,90	6,30	5,69	3,30

1.4. Чертеж "Планировочная организация территории"
1.4.1. Чертеж "Существующие, отменяемые, устанавливаемые и изменяемые линии градостроительного регулирования"

Масштаб 1:2000
Филимонковский район города Москвы
Лист 1 из 50

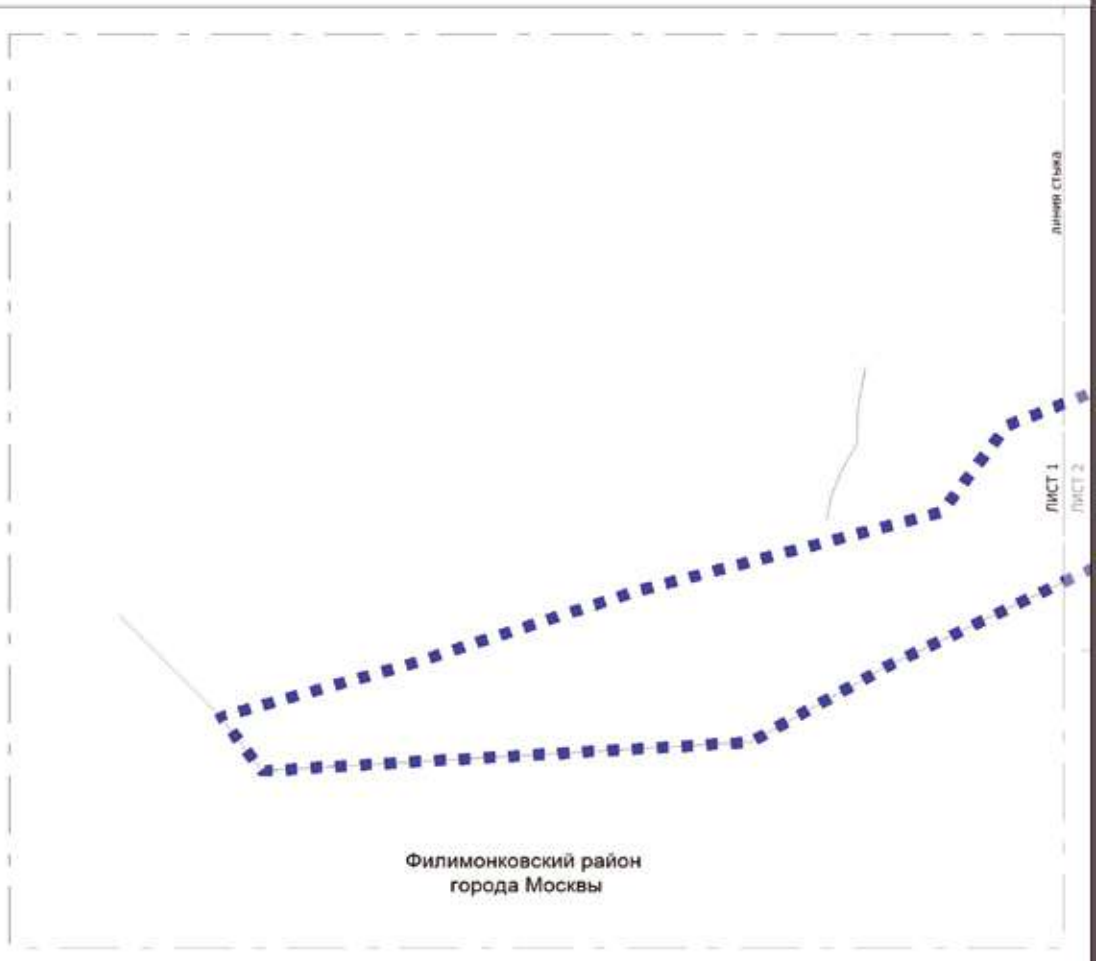

УСЛОВНЫЕ ОБОЗНАЧЕНИЯ:

ГРАНИЦЫ:

подготовки проекта планировки территории

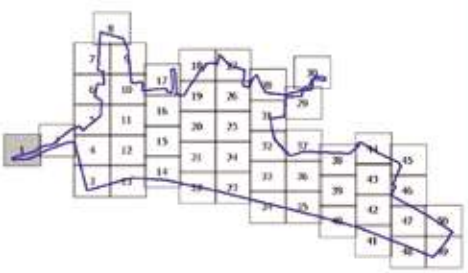

Масштаб 1:2000
Филимонковский район города Москвы
Лист 2 из 50

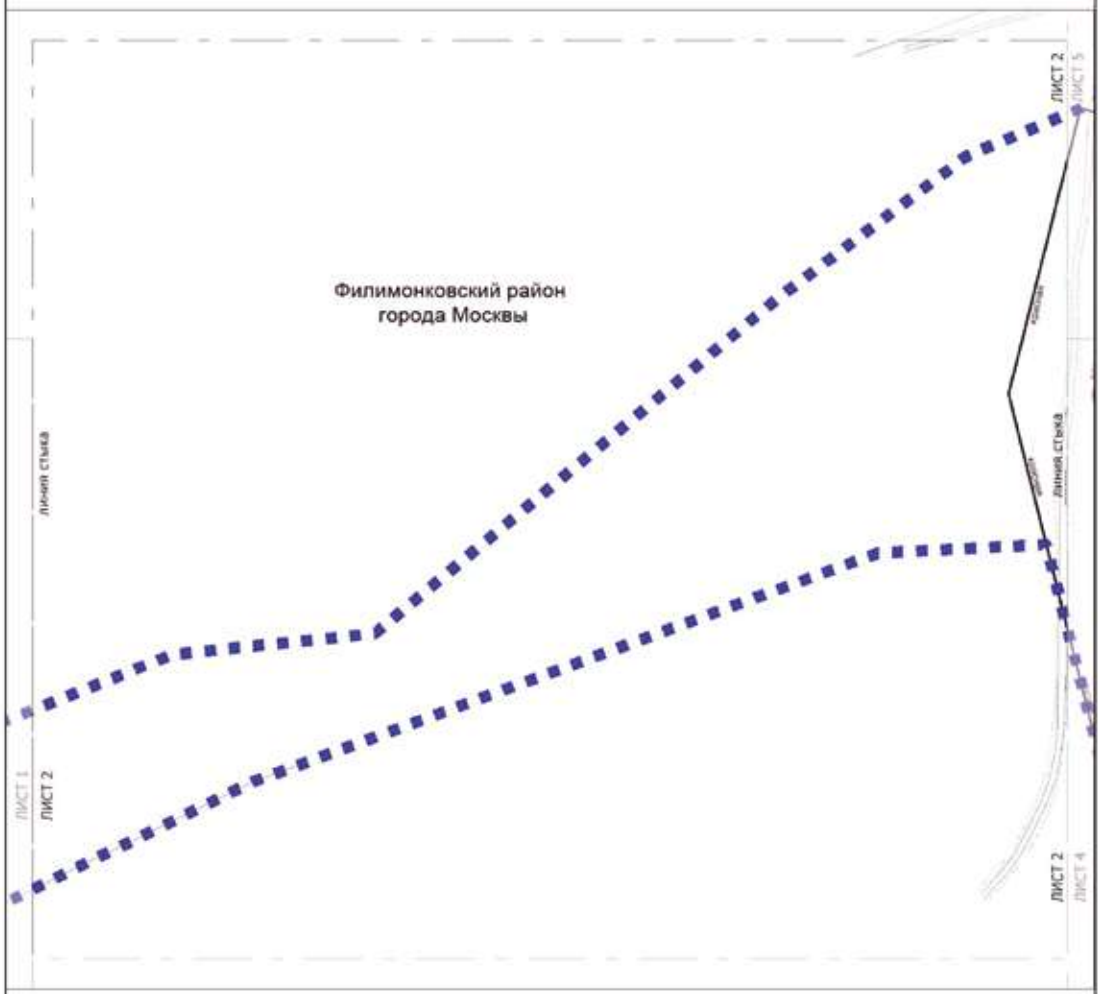

УСЛОВНЫЕ ОБОЗНАЧЕНИЯ:

ГРАНИЦЫ:

подготовки проекта планировки территории

ЛИНИИ ГРАДОСТРОИТЕЛЬНОГО РЕГУЛИРОВАНИЯ:

УСТАНАВЛИВАЕМЫЕ

красные линии
улично-дорожной сети

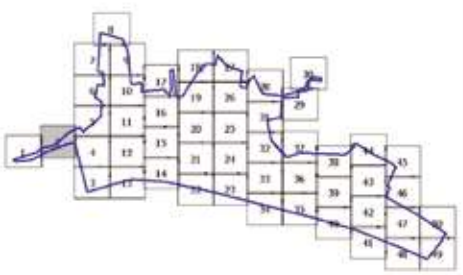

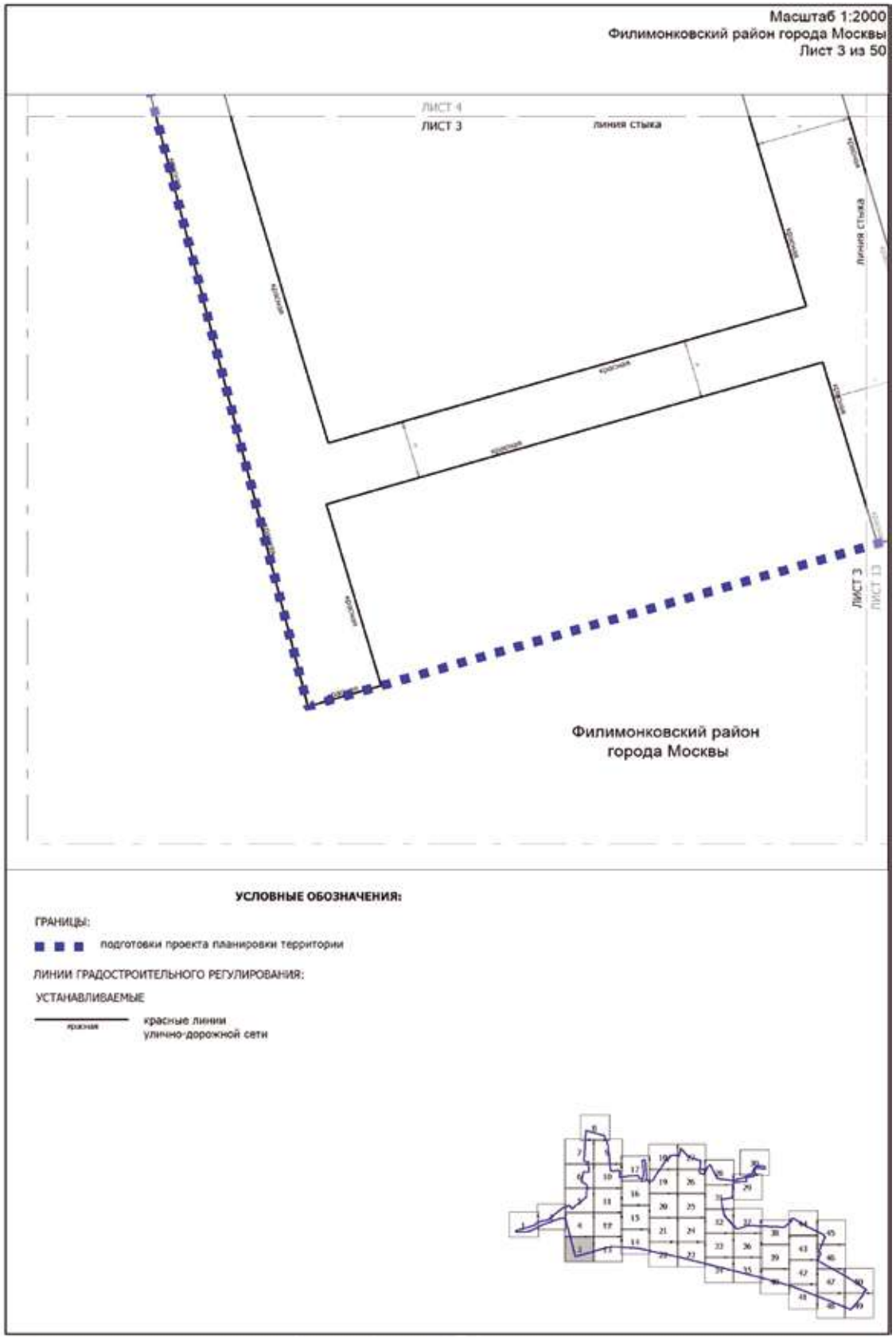
Масштаб 1:2000
Филимонковский район города Москвы
Лист 3 из 50
ЛИСТ 4
ЛИСТ 3
линия стыка
ЛИСТ 3
ЛИСТ 13
Филимонковский район
города Москвы
УСЛОВНЫЕ ОБОЗНАЧЕНИЯ:
ГРАНИЦЫ:
подготовки проекта планировки территории
ЛИНИИ ГРАДОСТРОИТЕЛЬНОГО РЕГУЛИРОВАНИЯ:
УСТАНАВЛИВАЕМЫЕ
красные линии
улично-дорожной сети

Масштаб 1:2000
Филимонковский район города Москвы
Лист 4 из 50

УСЛОВНЫЕ ОБОЗНАЧЕНИЯ:

ГРАНИЦЫ:

подготовки проекта планировки территории

ЛИНИИ ГРАДОСТРОИТЕЛЬНОГО РЕГУЛИРОВАНИЯ:

УСТАНАВЛИВАЕМЫЕ

красная — красные линии улично-дорожной сети

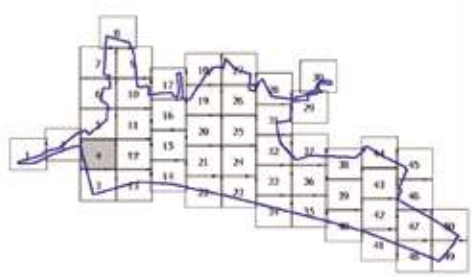

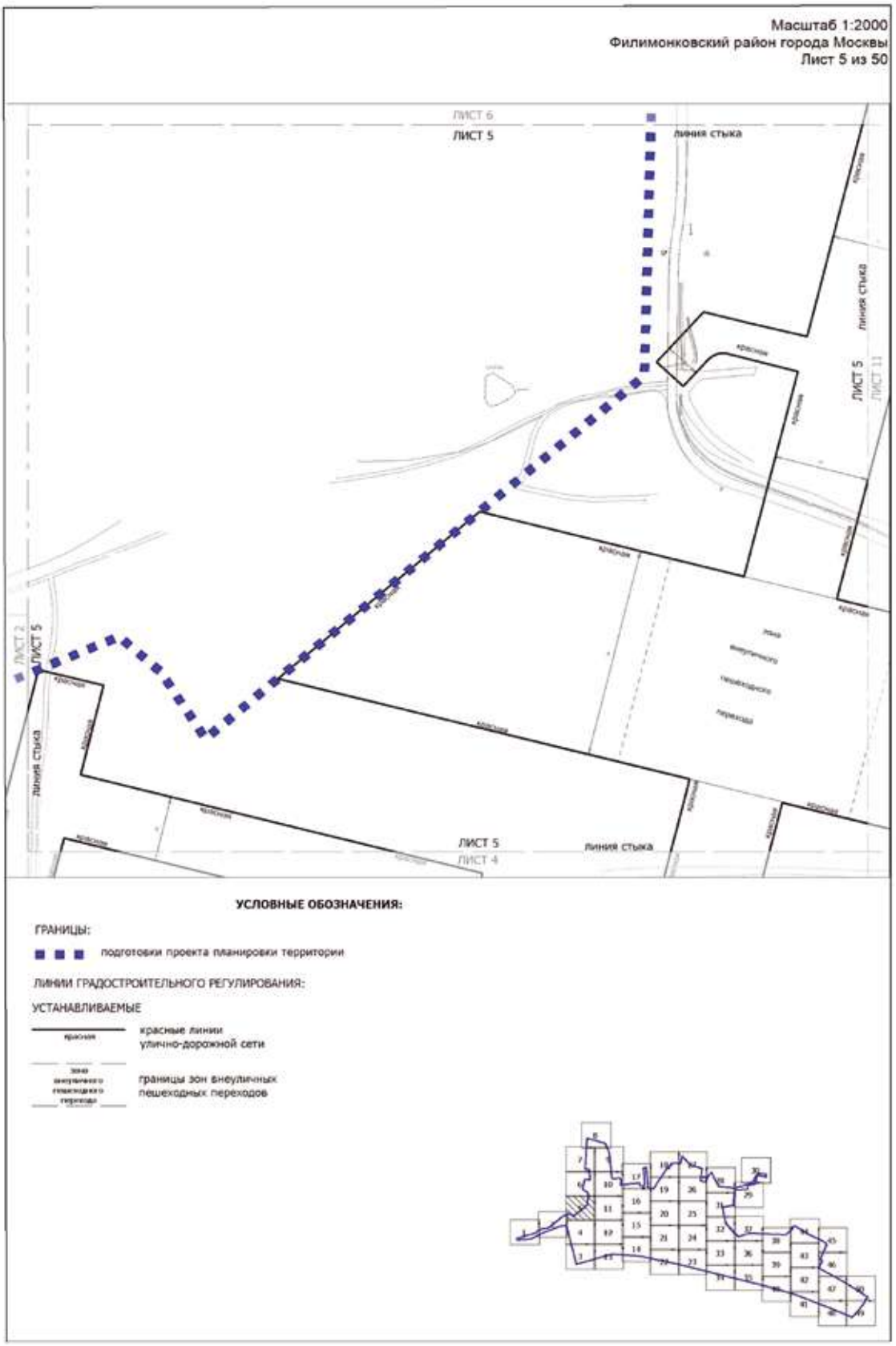
Масштаб 1:2000
Филимонковский район города Москвы
Лист 5 из 50
ЛИСТ 6
ЛИСТ 5
линия стыка
ЛИСТ 5
ЛИСТ 11
ЛИСТ 2
ЛИСТ 5
линия стыка
ЛИСТ 5
ЛИСТ 4
линия стыка
УСЛОВНЫЕ ОБОЗНАЧЕНИЯ:
ГРАНИЦЫ:
подготовки проекта планировки территории
ЛИНИИ ГРАДОСТРОИТЕЛЬНОГО РЕГУЛИРОВАНИЯ:
УСТАНАВЛИВАЕМЫЕ
красные линии улично-дорожной сети
границы зон внеуличных пешеходных переходов

Масштаб 1:2000
Филимонковский район города Москвы
Лист 6 из 50

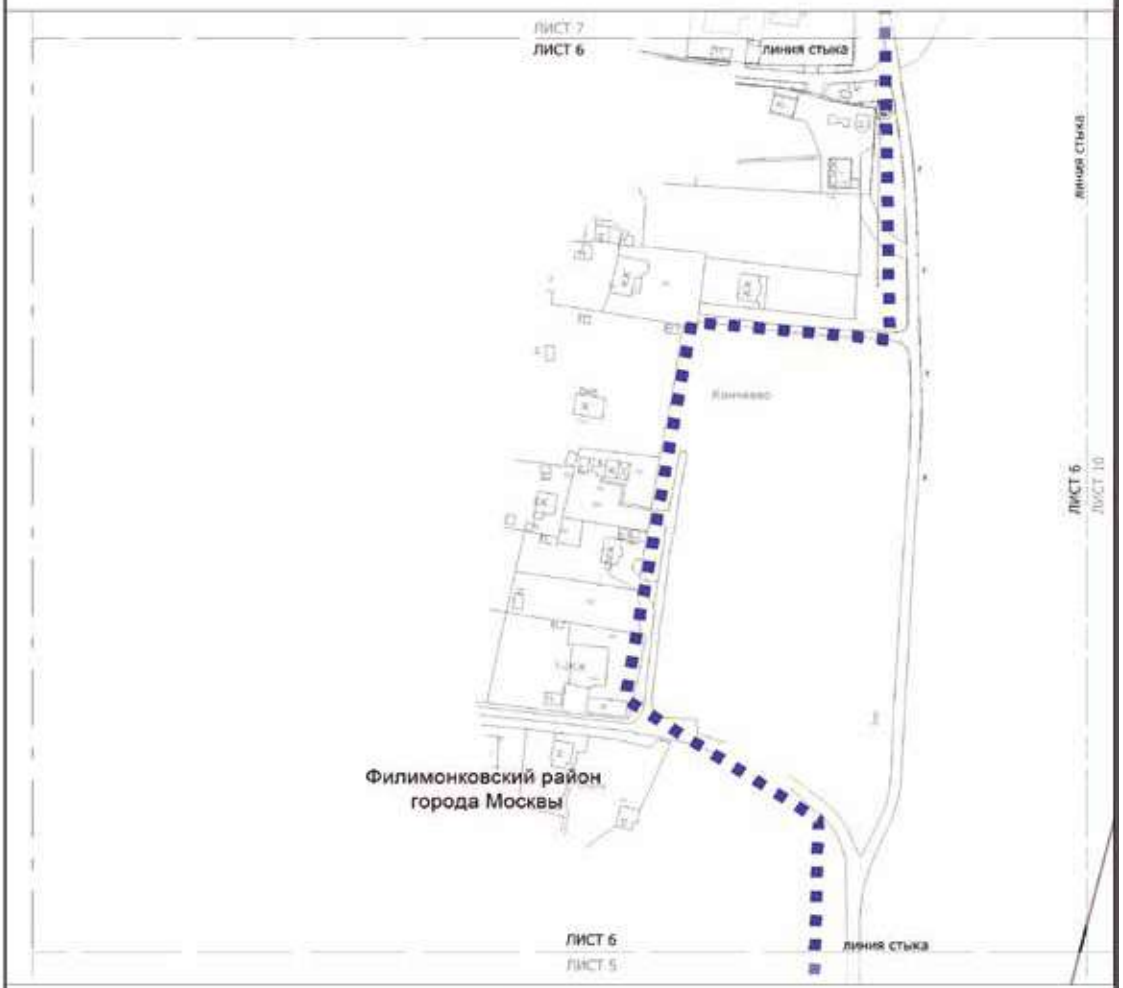

УСЛОВНЫЕ ОБОЗНАЧЕНИЯ:

ГРАНИЦЫ:

подготовки проекта планировки территории

ЛИНИИ ГРАДОСТРОИТЕЛЬНОГО РЕГУЛИРОВАНИЯ:

УСТАНАВЛИВАЕМЫЕ

красные линии
улично-дорожной сети

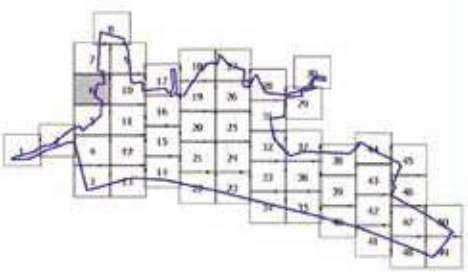

Масштаб 1:2000
Филимонковский район города Москвы
Лист 7 из 50

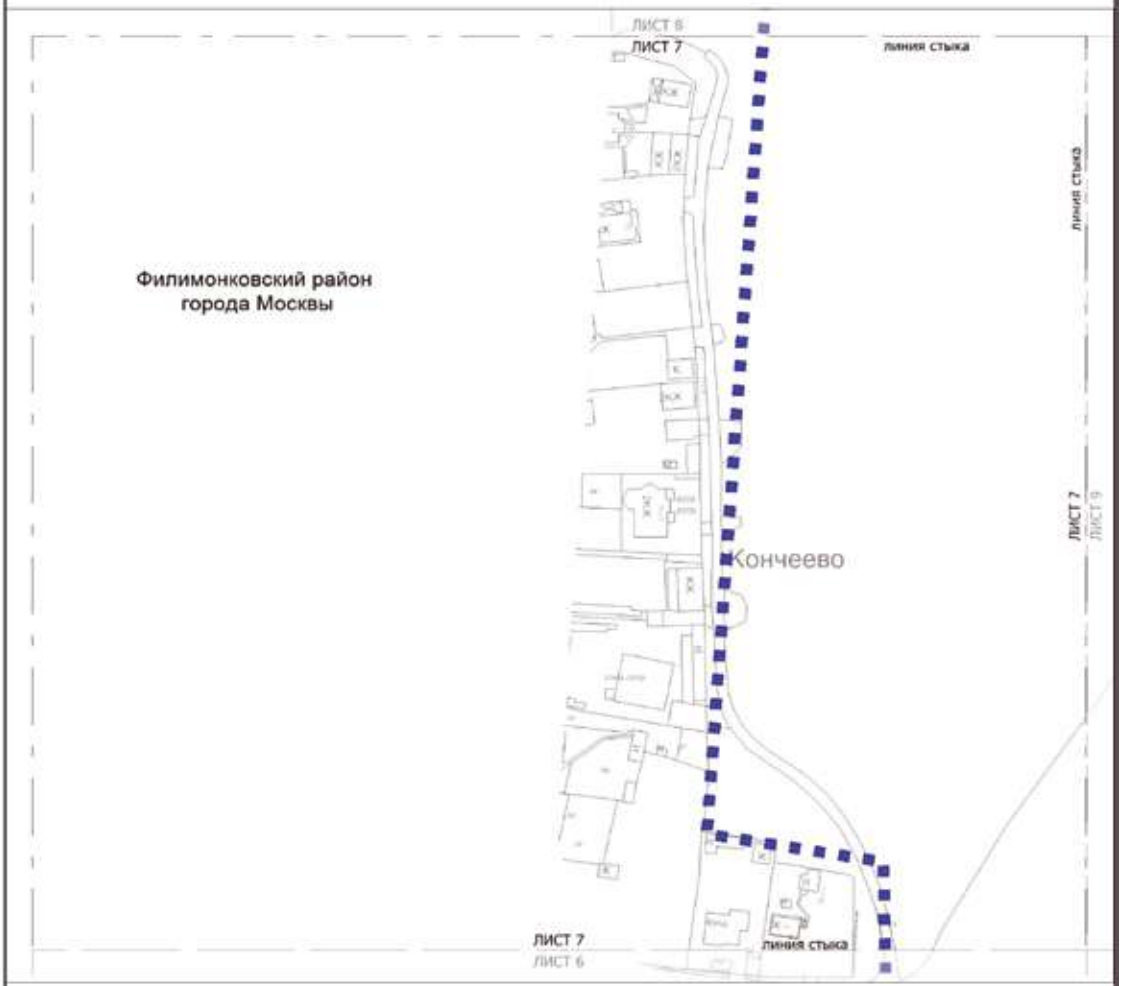

УСЛОВНЫЕ ОБОЗНАЧЕНИЯ:

ГРАНИЦЫ:

подготовки проекта планировки территории

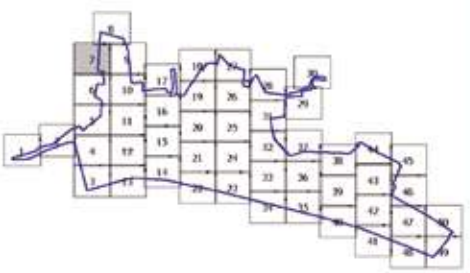

Масштаб 1:2000
Филимонковский район города Москвы
Лист 8 из 50

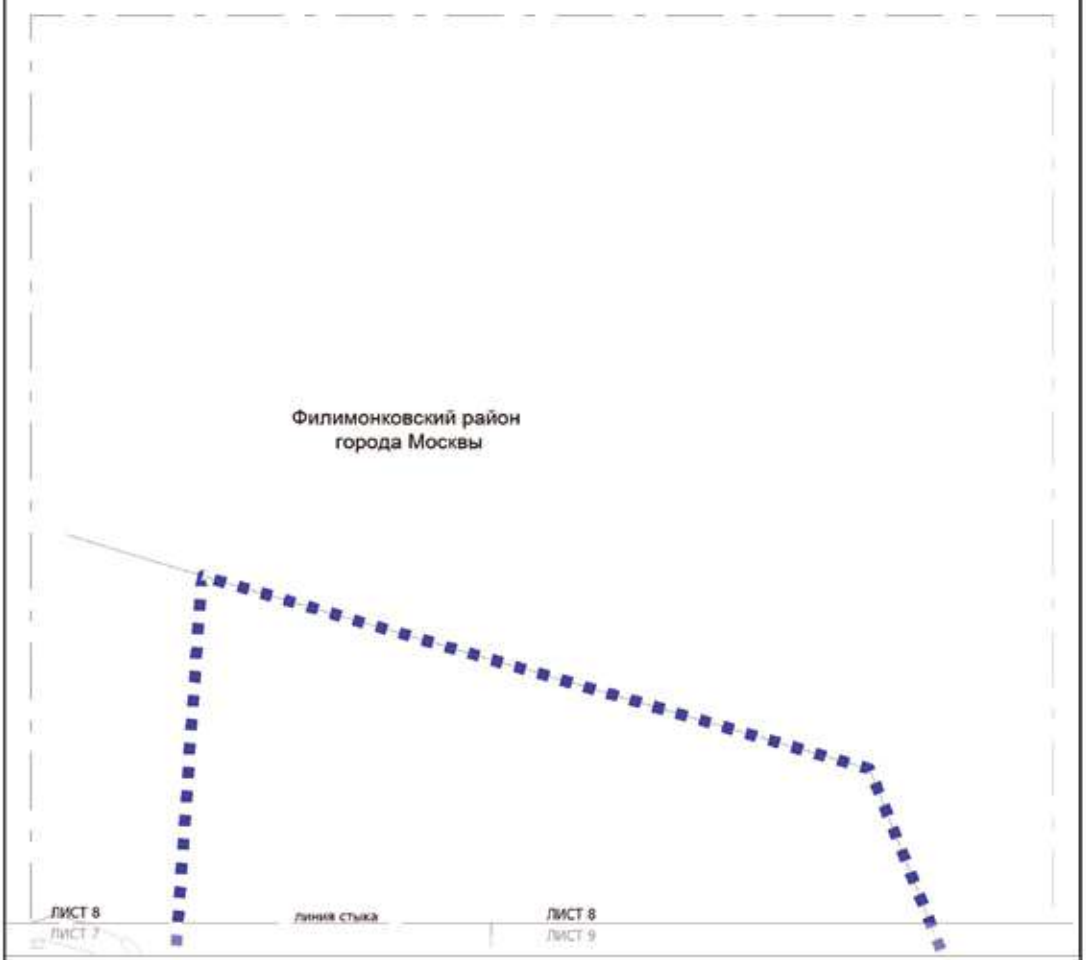

УСЛОВНЫЕ ОБОЗНАЧЕНИЯ:

ГРАНИЦЫ:

подготовки проекта планировки территории

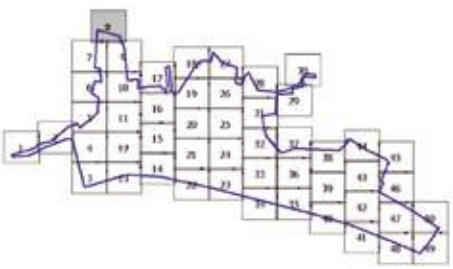

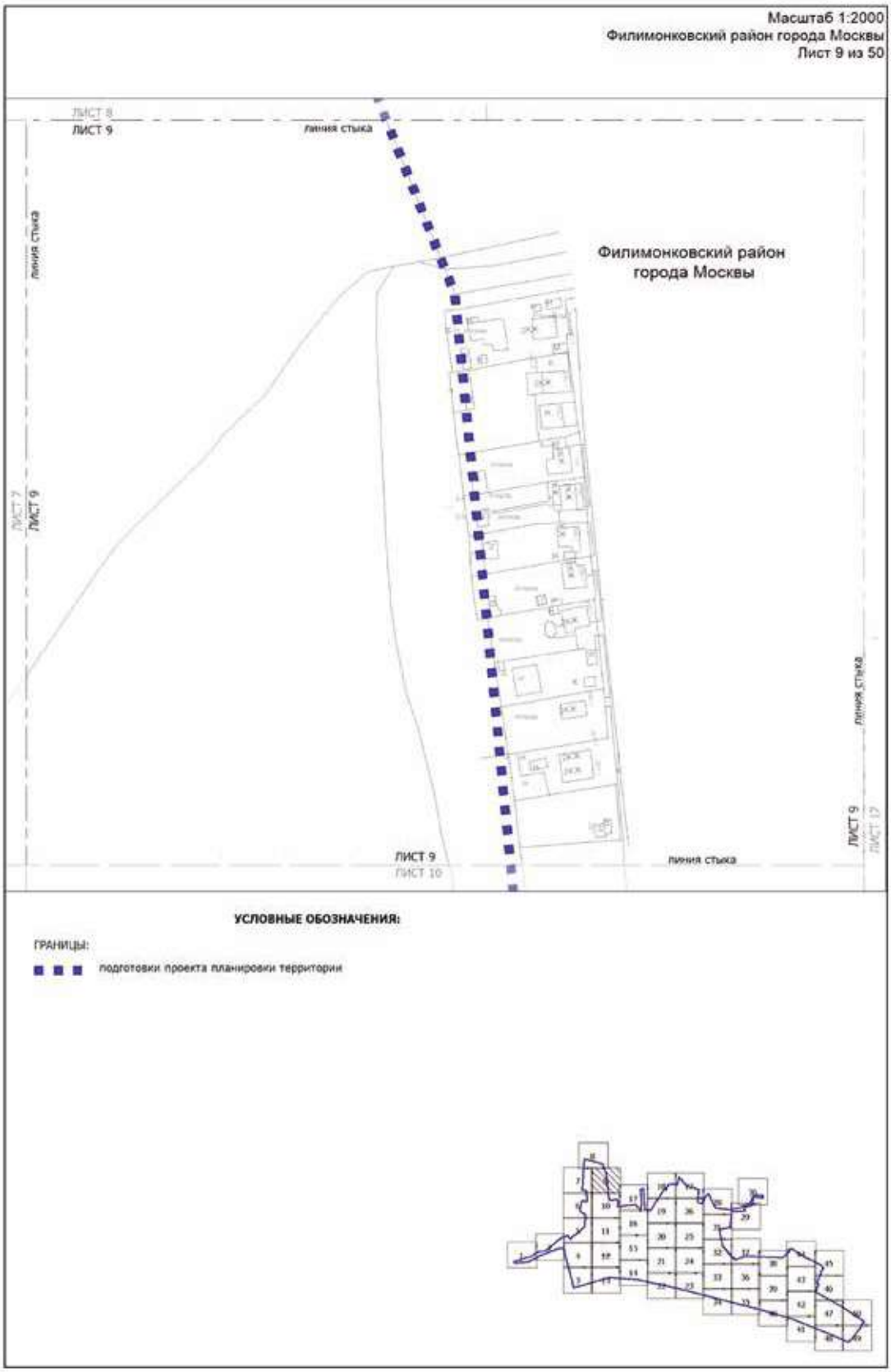
Масштаб 1:2000
Филимонковский район города Москвы
Лист 9 из 50
ЛИСТ 8
ЛИСТ 9
линия стыка
Филимонковский район
города Москвы
ЛИСТ 7
ЛИСТ 9
ЛИСТ 9
ЛИСТ 10
линия стыка
ЛИСТ 9
ЛИСТ 17
УСЛОВНЫЕ ОБОЗНАЧЕНИЯ:
ГРАНИЦЫ:
подготовки проекта планировки территории

Масштаб 1:2000
Филимонковский район города Москвы
Лист 10 из 50

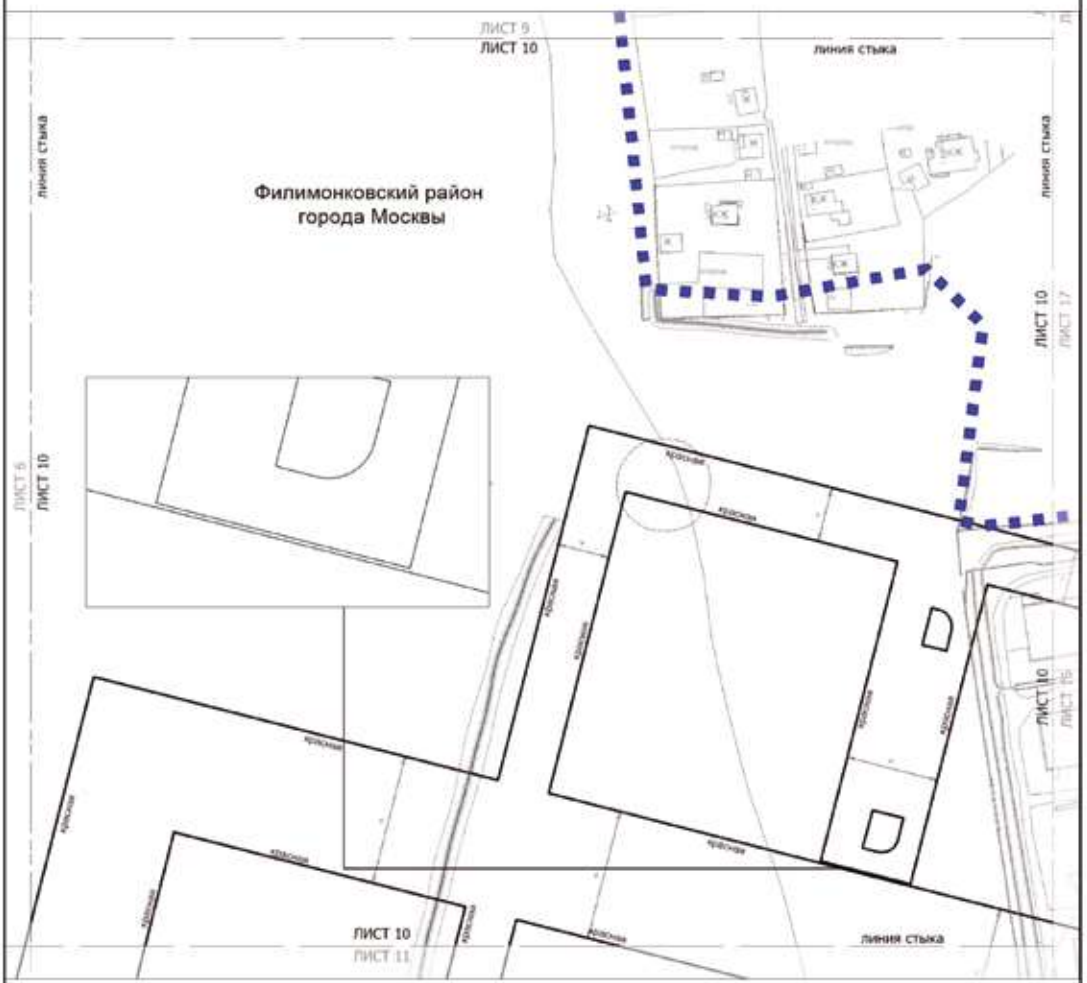

УСЛОВНЫЕ ОБОЗНАЧЕНИЯ:

ГРАНИЦЫ:

подготовки проекта планировки территории

ЛИНИИ ГРАДОСТРОИТЕЛЬНОГО РЕГУЛИРОВАНИЯ:

УСТАНАВЛИВАЕМЫЕ

красная — красные линии улично-дорожной сети

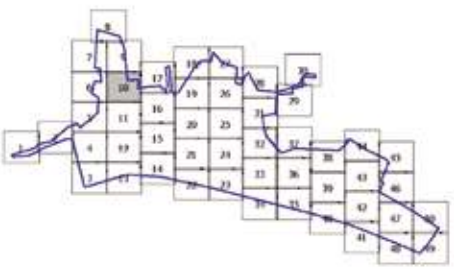

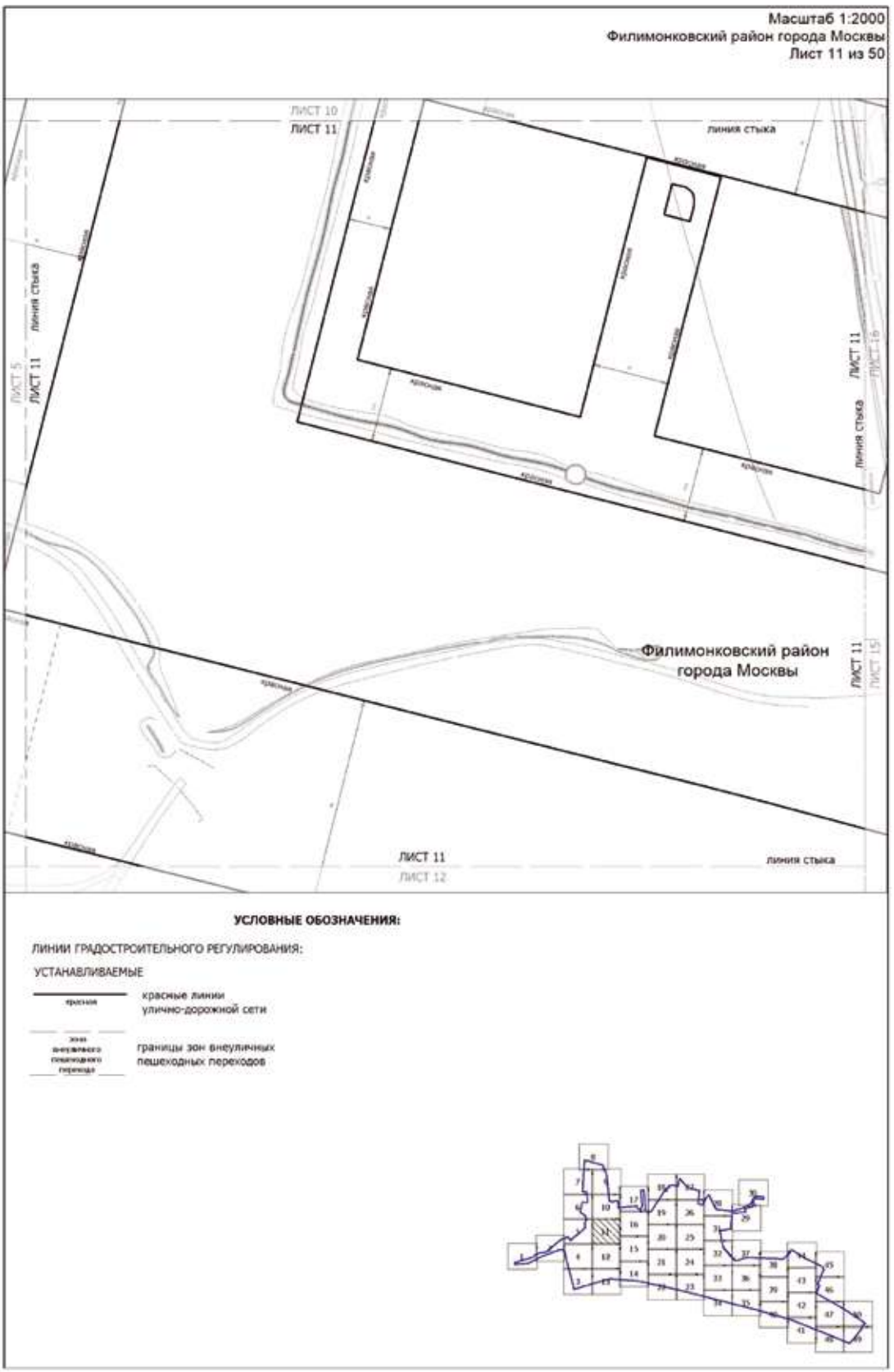
Масштаб 1:2000
Филимонковский район города Москвы
Лист 11 из 50
ЛИСТ 10
ЛИСТ 11
линия стыка
ЛИСТ 5
ЛИСТ 11
линия стыка
ЛИСТ 11
ЛИСТ 16
линия стыка
Филимонковский район
города Москвы
ЛИСТ 11
ЛИСТ 15
ЛИСТ 11
ЛИСТ 12
линия стыка
УСЛОВНЫЕ ОБОЗНАЧЕНИЯ:
ЛИНИИ ГРАДОСТРОИТЕЛЬНОГО РЕГУЛИРОВАНИЯ:
УСТАНАВЛИВАЕМЫЕ
красные линии
улично-дорожной сети
границы зон внеуличных
пешеходных переходов

Масштаб 1:2000
Филимонковский район города Москвы
Лист 12 из 50

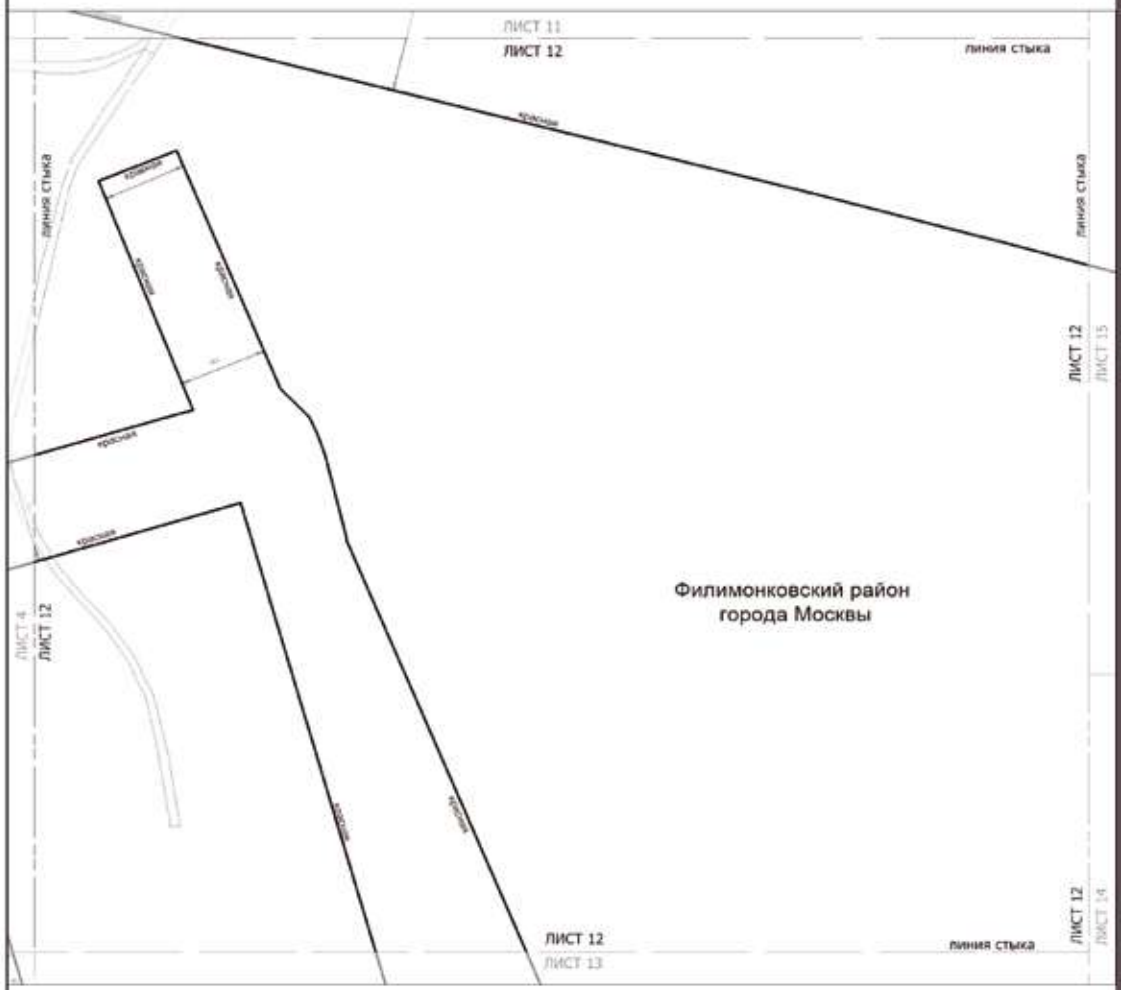

УСЛОВНЫЕ ОБОЗНАЧЕНИЯ:

ЛИНИИ ГРАДОСТРОИТЕЛЬНОГО РЕГУЛИРОВАНИЯ:

УСТАНАВЛИВАЕМЫЕ

красная — «красные линии улично-дорожной сети

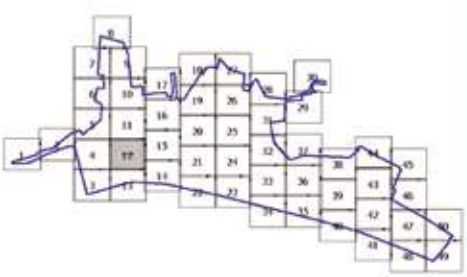

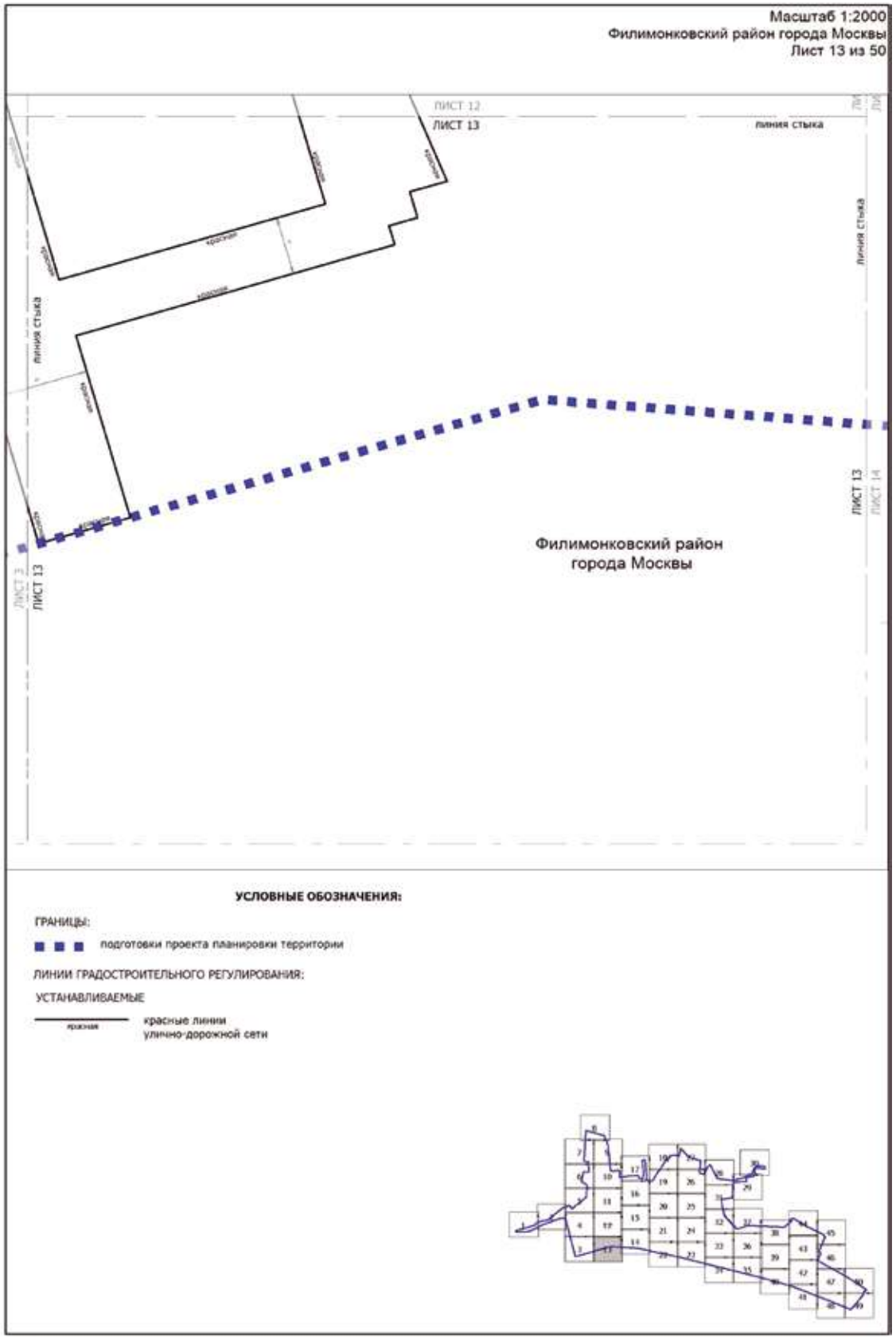
Масштаб 1:2000
Филимонковский район города Москвы
Лист 13 из 50
ЛИСТ 12
ЛИСТ 13
линия стыка
линия стыка
ЛИСТ 13
ЛИСТ 14
Филимонковский район
города Москвы
ЛИСТ 13
УСЛОВНЫЕ ОБОЗНАЧЕНИЯ:
ГРАНИЦЫ:
подготовки проекта планировки территории
ЛИНИИ ГРАДОСТРОИТЕЛЬНОГО РЕГУЛИРОВАНИЯ:
УСТАНАВЛИВАЕМЫЕ
красные линии
улично-дорожной сети

Масштаб 1:2000
Филимонковский район города Москвы
Лист 14 из 50

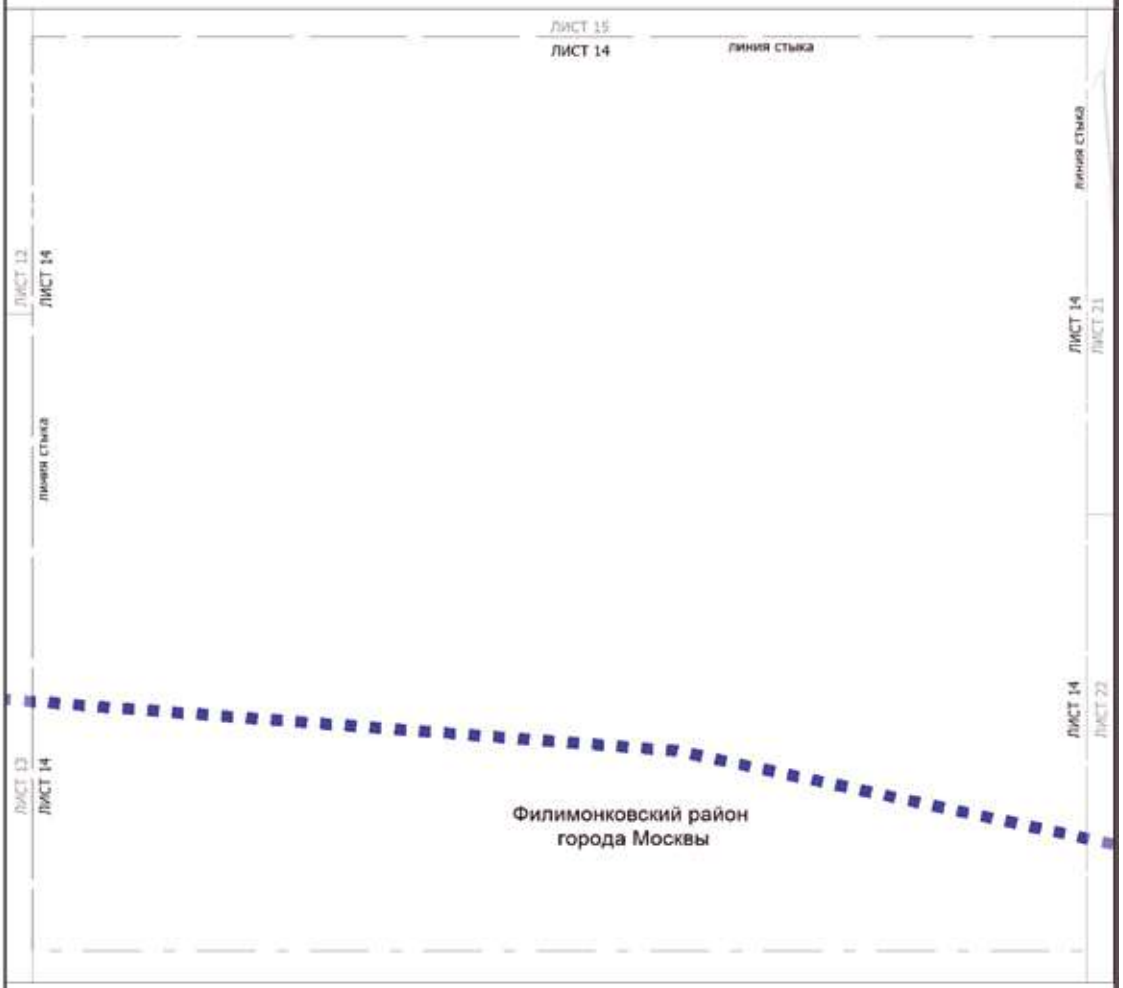

УСЛОВНЫЕ ОБОЗНАЧЕНИЯ:

ГРАНИЦЫ:

подготовки проекта планировки территории

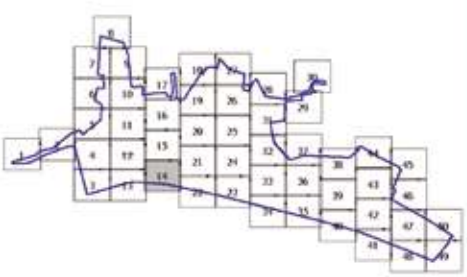

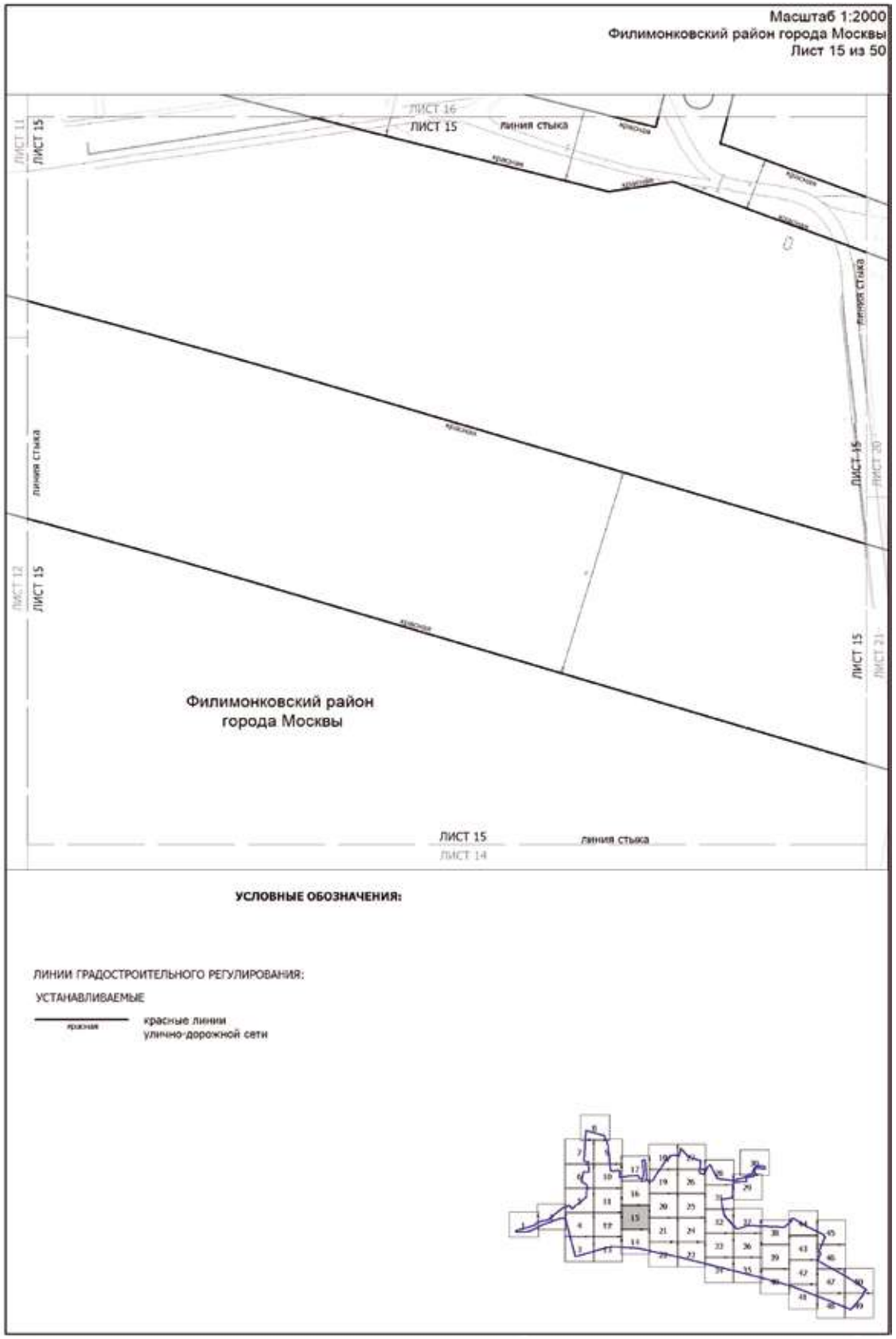
Масштаб 1:2000
Филимонковский район города Москвы
Лист 15 из 50
ЛИСТ 16
ЛИСТ 15
линия стыка
ЛИСТ 11
ЛИСТ 15
красная
ЛИСТ 15
ЛИСТ 20
ЛИСТ 12
ЛИСТ 15
ЛИСТ 15
ЛИСТ 21
Филимонковский район
города Москвы
ЛИСТ 15
ЛИСТ 14
линия стыка
УСЛОВНЫЕ ОБОЗНАЧЕНИЯ:
ЛИНИИ ГРАДОСТРОИТЕЛЬНОГО РЕГУЛИРОВАНИЯ:
УСТАНАВЛИВАЕМЫЕ
красные линии
улично-дорожной сети

Масштаб 1:2000
Филимонковский район города Москвы
Лист 16 из 50

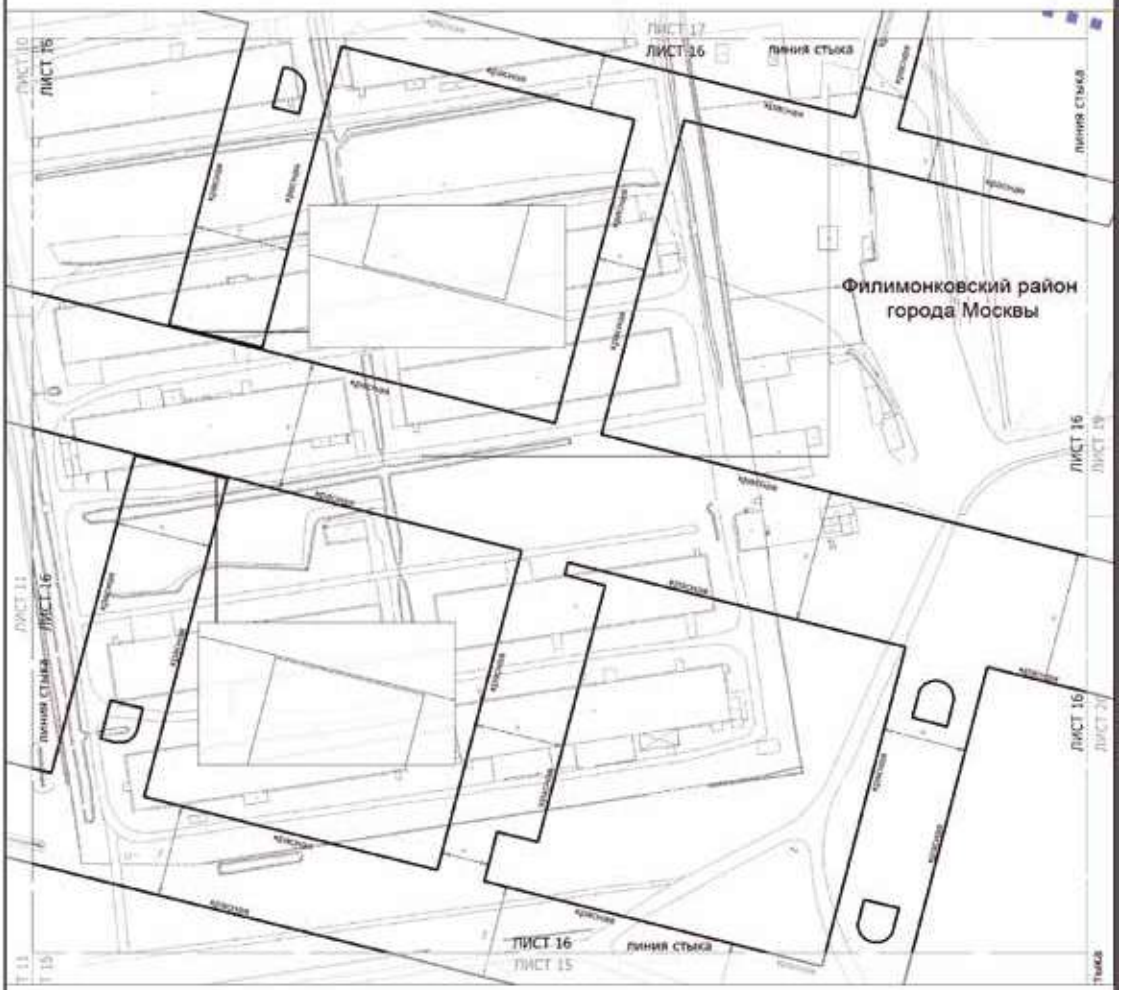

УСЛОВНЫЕ ОБОЗНАЧЕНИЯ:

ГРАНИЦЫ:

подготовки проекта планировки территории

ЛИНИИ ГРАДОСТРОИТЕЛЬНОГО РЕГУЛИРОВАНИЯ:

УСТАНАВЛИВАЕМЫЕ

красные линии
улично-дорожной сети

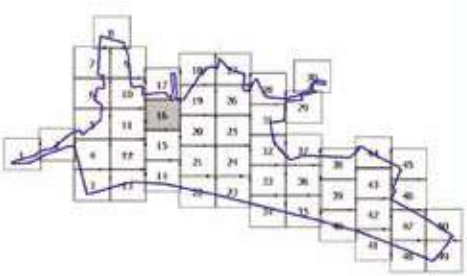

Масштаб 1:2000
Филимонковский район города Москвы
Лист 17 из 50

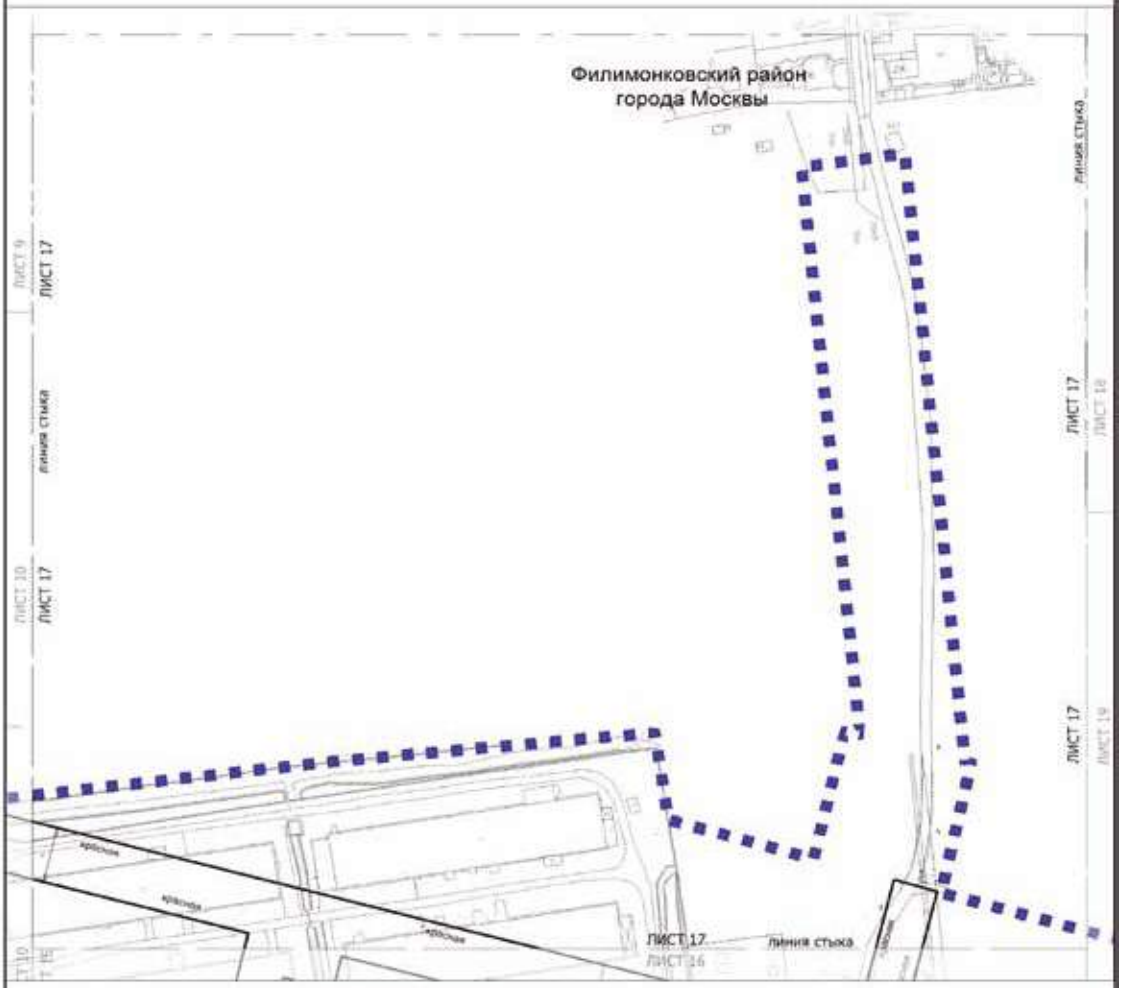

УСЛОВНЫЕ ОБОЗНАЧЕНИЯ:

ГРАНИЦЫ:

подготовки проекта планировки территории

ЛИНИИ ГРАДОСТРОИТЕЛЬНОГО РЕГУЛИРОВАНИЯ:

УСТАНАВЛИВАЕМЫЕ

красные линии
улично-дорожной сети

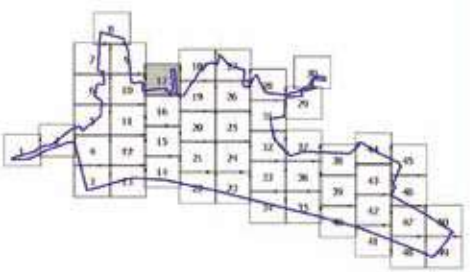

Масштаб 1:2000
Филимонковский район города Москвы
Лист 18 из 50

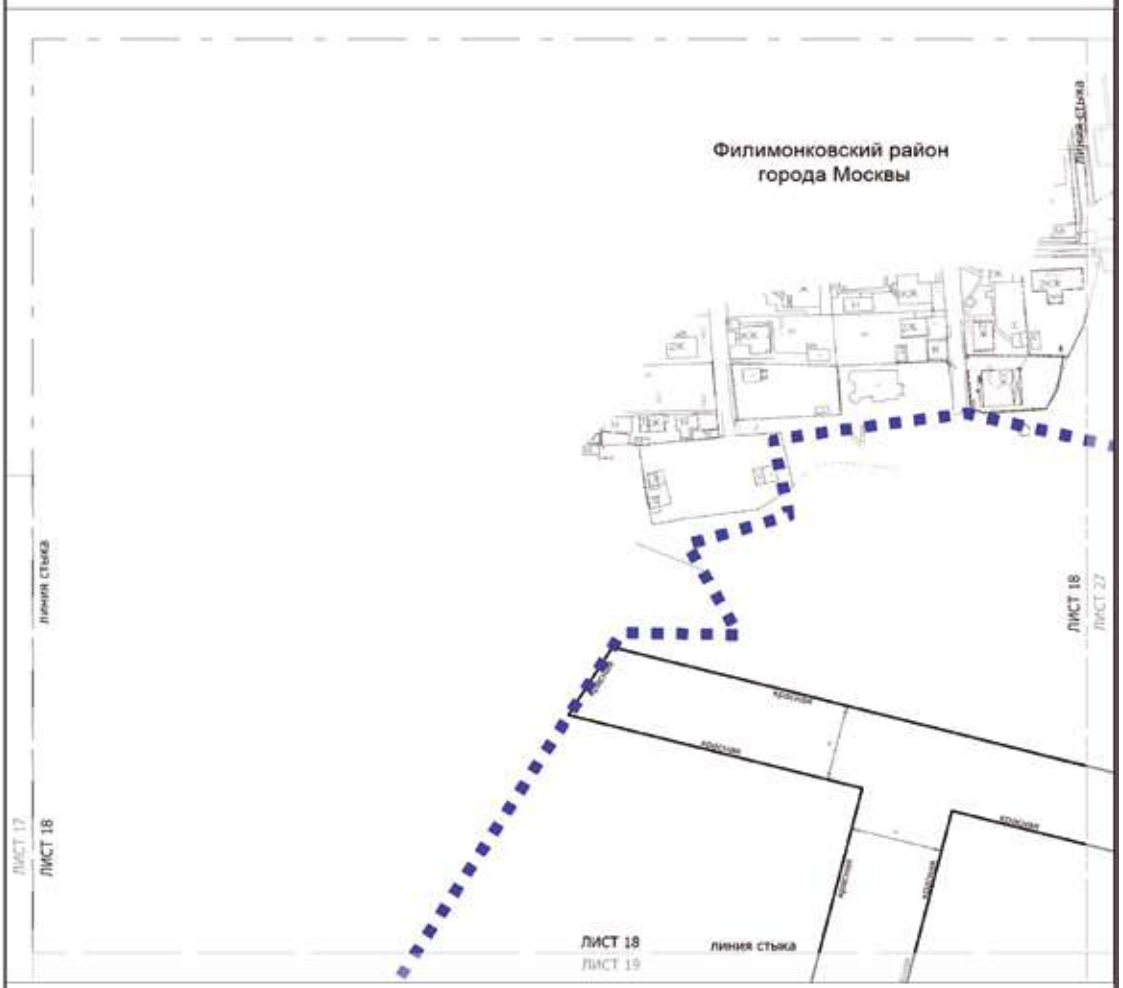

УСЛОВНЫЕ ОБОЗНАЧЕНИЯ:

ГРАНИЦЫ:

подготовки проекта планировки территории

ЛИНИИ ГРАДОСТРОИТЕЛЬНОГО РЕГУЛИРОВАНИЯ:

УСТАНАВЛИВАЕМЫЕ

красные линии
улично-дорожной сети

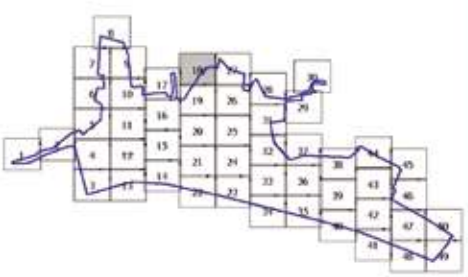

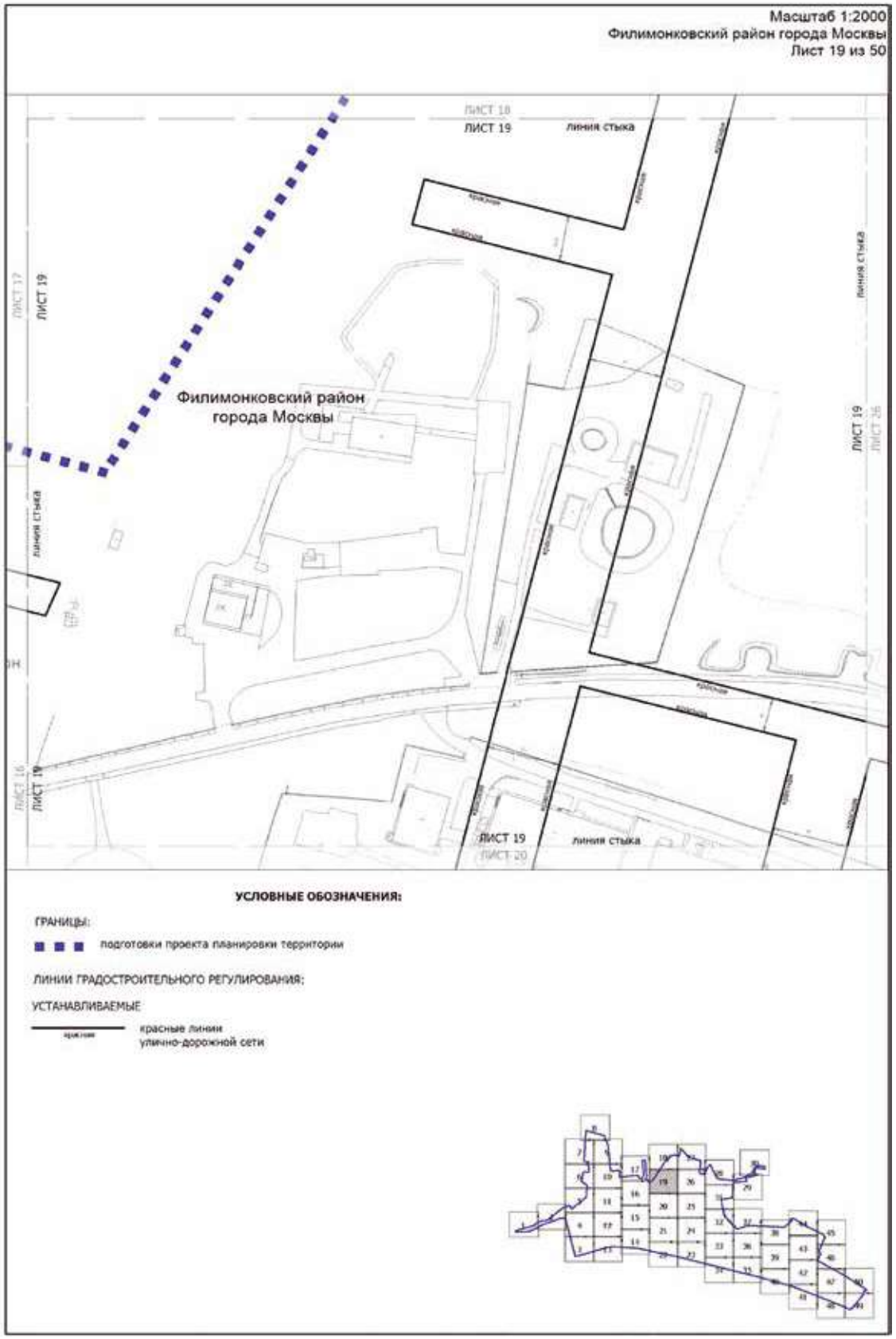
Масштаб 1:2000
Филимонковский район города Москвы
Лист 19 из 50
ЛИСТ 18
ЛИСТ 19
линия стыка
ЛИСТ 17
ЛИСТ 19
Филимонковский район
города Москвы
линия стыка
ЛИСТ 19
ЛИСТ 16
ЛИСТ 19
ЛИСТ 19
линия стыка
ЛИСТ 20
УСЛОВНЫЕ ОБОЗНАЧЕНИЯ:
ГРАНИЦЫ:
подготовки проекта планировки территории
ЛИНИИ ГРАДОСТРОИТЕЛЬНОГО РЕГУЛИРОВАНИЯ:
УСТАНАВЛИВАЕМЫЕ
красные линии
улично-дорожной сети

Масштаб 1:2000
Филимонковский район города Москвы
Лист 20 из 50

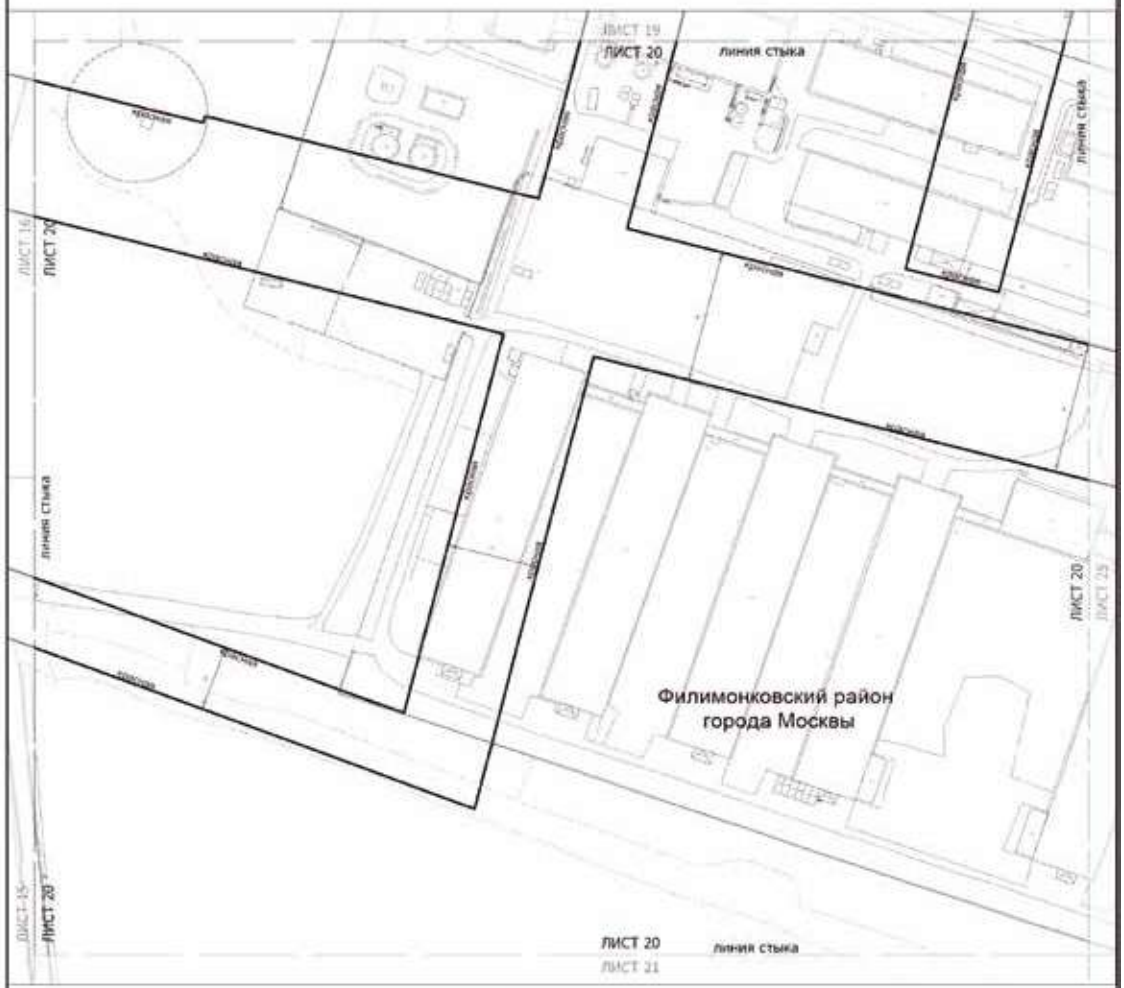

УСЛОВНЫЕ ОБОЗНАЧЕНИЯ:

ЛИНИИ ГРАДОСТРОИТЕЛЬНОГО РЕГУЛИРОВАНИЯ:

УСТАНАВЛИВАЕМЫЕ

красная — красные линии улично-дорожной сети

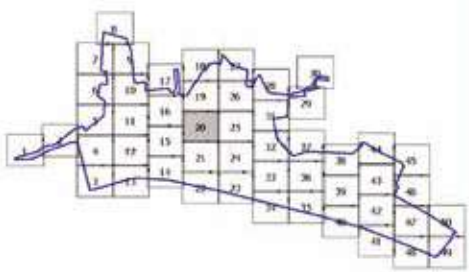

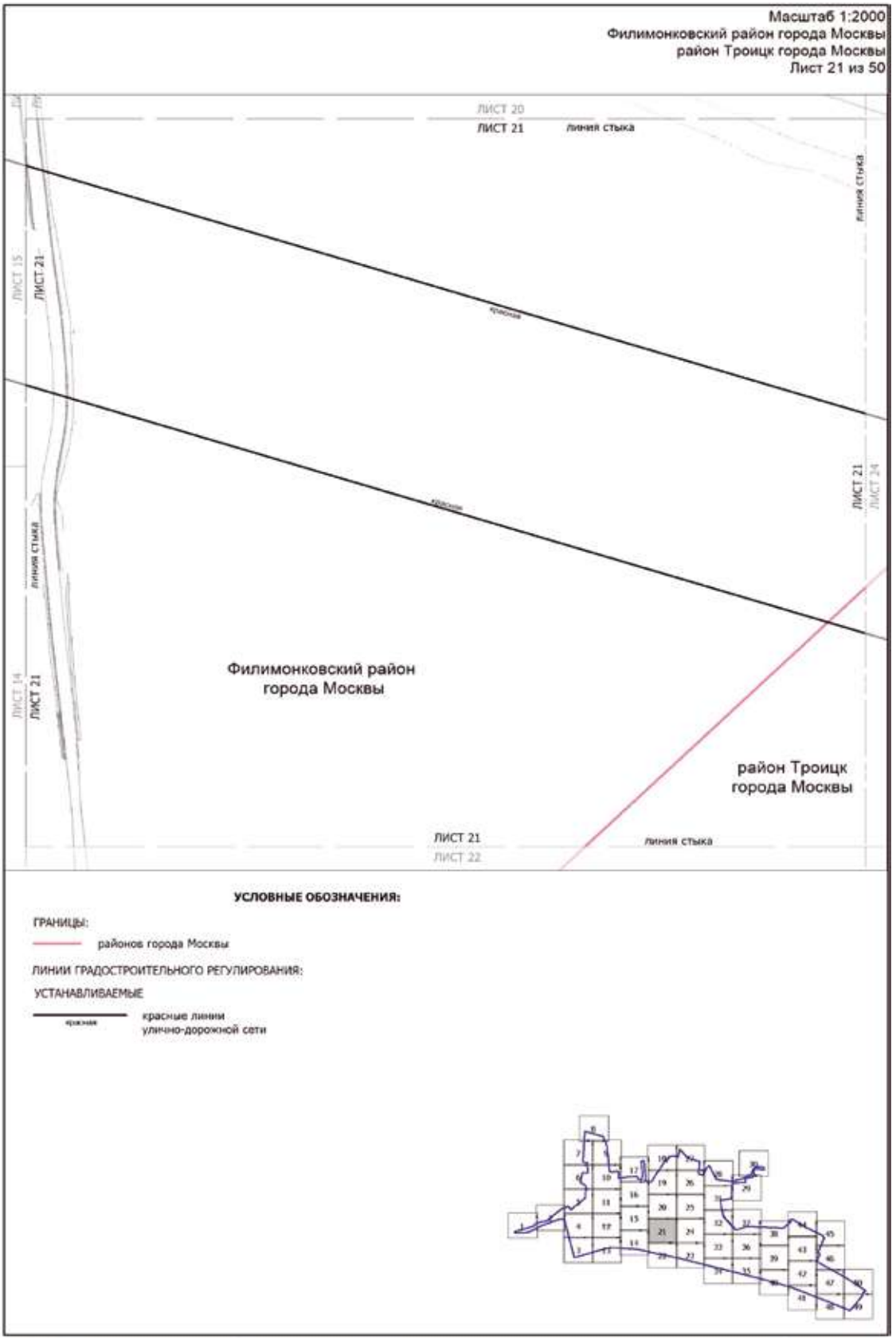
Масштаб 1:2000
Филимонковский район города Москвы
район Троицк города Москвы
Лист 21 из 50
ЛИСТ 20
ЛИСТ 21
линия стыка
ЛИСТ 15
ЛИСТ 21
ЛИСТ 21
ЛИСТ 24
ЛИСТ 14
ЛИСТ 21
Филимонковский район
города Москвы
район Троицк
города Москвы
ЛИСТ 21
ЛИСТ 22
линия стыка
УСЛОВНЫЕ ОБОЗНАЧЕНИЯ:
ГРАНИЦЫ:
районов города Москвы
ЛИНИИ ГРАДОСТРОИТЕЛЬНОГО РЕГУЛИРОВАНИЯ:
УСТАНАВЛИВАЕМЫЕ
красные линии
улично-дорожной сети

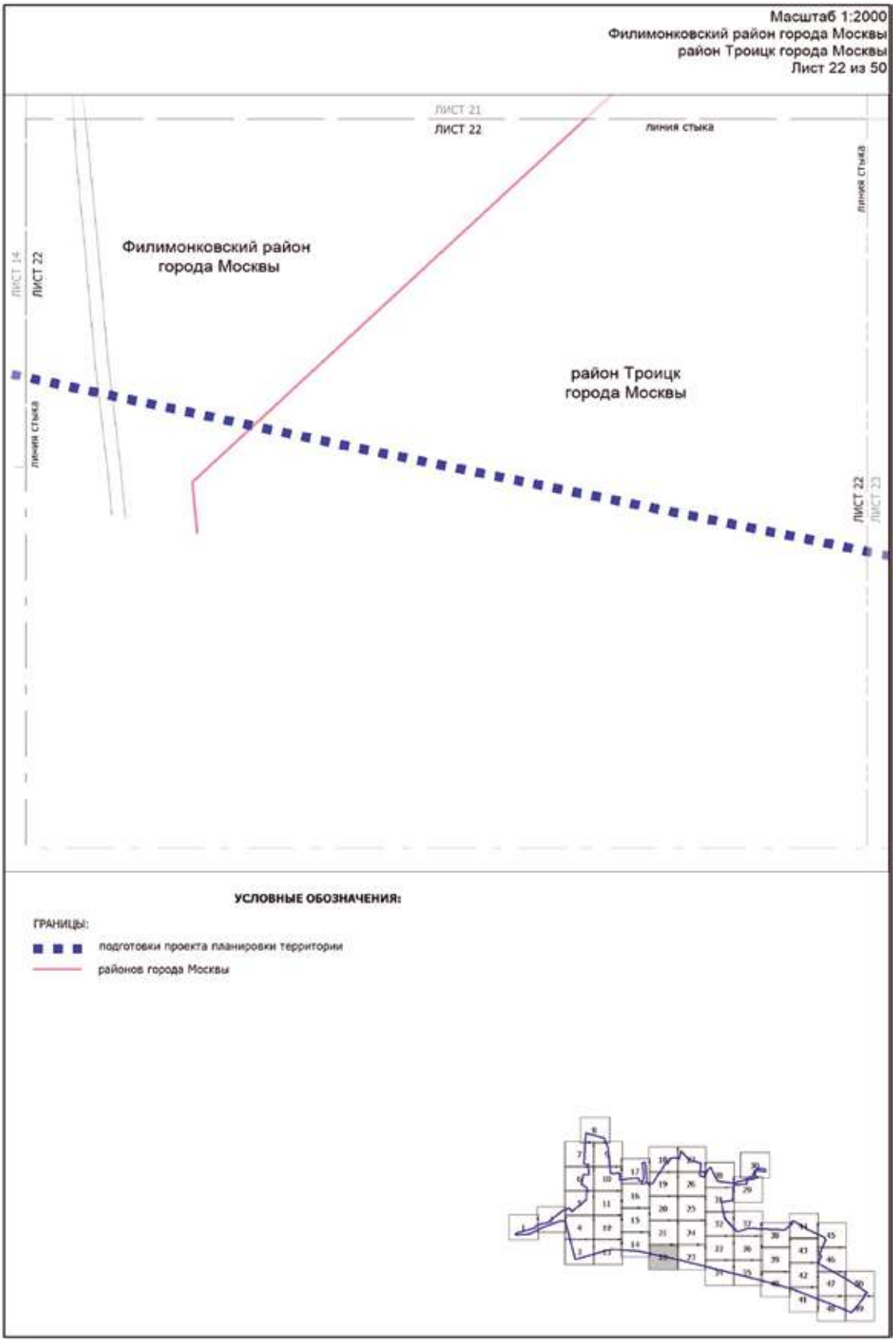
Масштаб 1:2000
Филимонковский район города Москвы
район Троицк города Москвы
Лист 22 из 50
ЛИСТ 21
ЛИСТ 22
линия стыка
линия стыка
ЛИСТ 14
ЛИСТ 22
Филимонковский район
города Москвы
район Троицк
города Москвы
линия стыка
ЛИСТ 22
ЛИСТ 23
УСЛОВНЫЕ ОБОЗНАЧЕНИЯ:
ГРАНИЦЫ:
подготовки проекта планировки территории
районов города Москвы

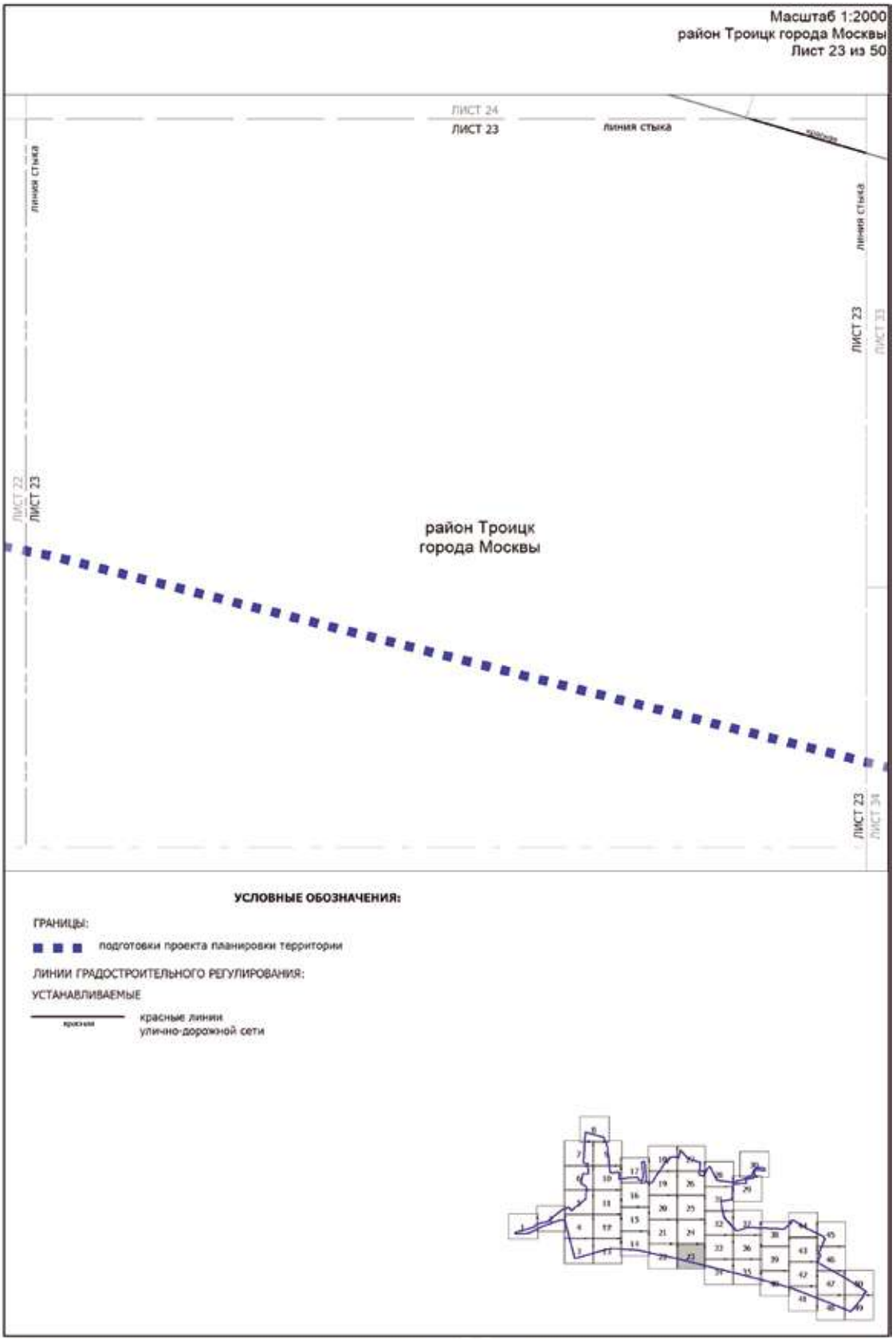
Масштаб 1:2000
район Троицк города Москвы
Лист 23 из 50
ЛИСТ 24
ЛИСТ 23
линия стыка
линия стыка
линия стыка
ЛИСТ 23
ЛИСТ 33
ЛИСТ 22
ЛИСТ 23
район Троицк
города Москвы
ЛИСТ 23
ЛИСТ 34
УСЛОВНЫЕ ОБОЗНАЧЕНИЯ:
ГРАНИЦЫ:
подготовки проекта планировки территории
ЛИНИИ ГРАДОСТРОИТЕЛЬНОГО РЕГУЛИРОВАНИЯ:
УСТАНАВЛИВАЕМЫЕ
красные линии
улично-дорожной сети

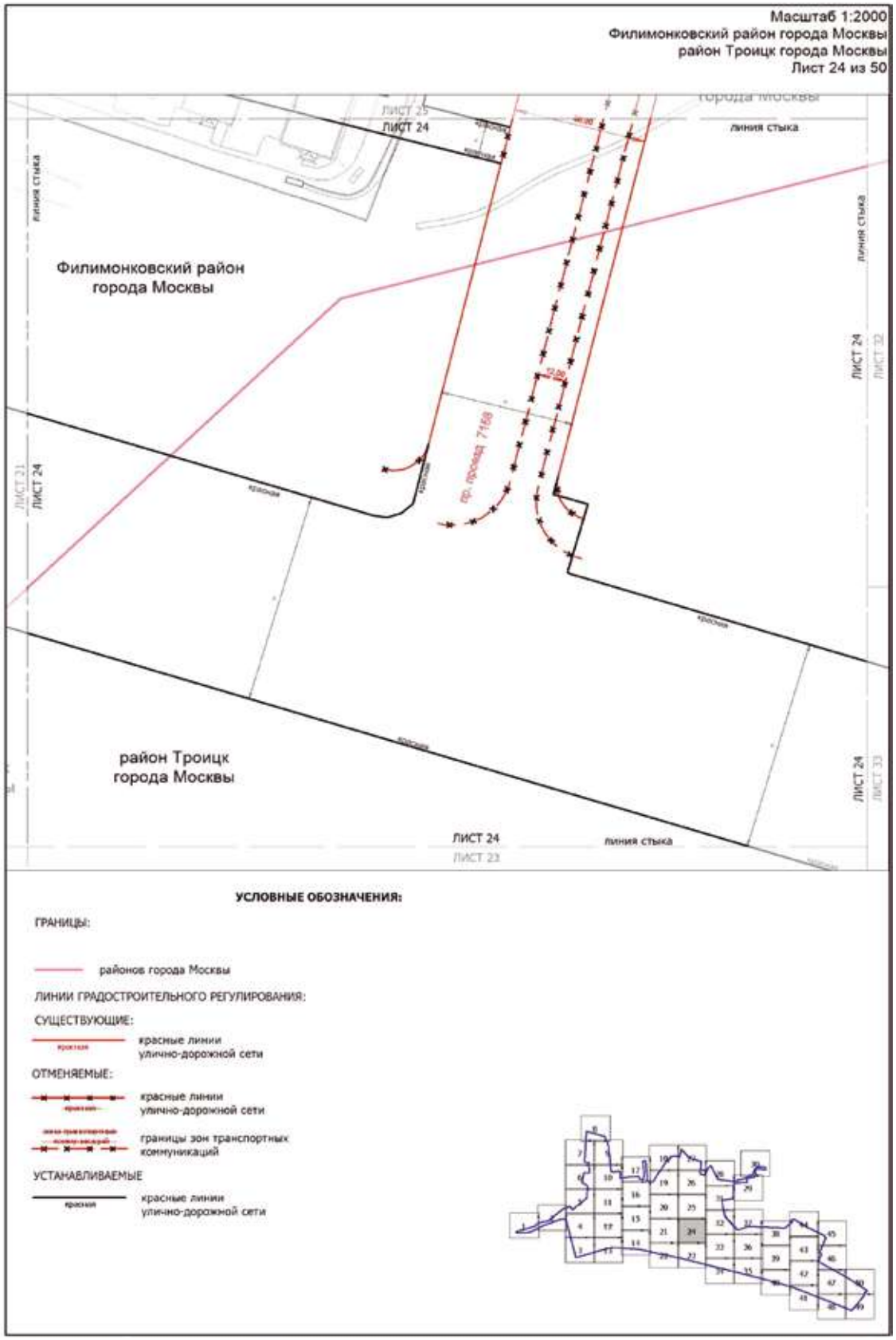
Масштаб 1:2000
Филимонковский район города Москвы
район Троицк города Москвы
Лист 24 из 50
ЛИСТ 25
ЛИСТ 24
линия стыка
Филимонковский район
города Москвы
ЛИСТ 24
ЛИСТ 32
ЛИСТ 21
ЛИСТ 24
район Троицк
города Москвы
ЛИСТ 24
ЛИСТ 33
ЛИСТ 24
ЛИСТ 23
линия стыка
УСЛОВНЫЕ ОБОЗНАЧЕНИЯ:
ГРАНИЦЫ:
районов города Москвы
ЛИНИИ ГРАДОСТРОИТЕЛЬНОГО РЕГУЛИРОВАНИЯ:
СУЩЕСТВУЮЩИЕ:
красные линии
улично-дорожной сети
ОТМЕНЯЕМЫЕ:
красные линии
улично-дорожной сети
границы зон транспортных
коммуникаций
УСТАНАВЛИВАЕМЫЕ
красные линии
улично-дорожной сети

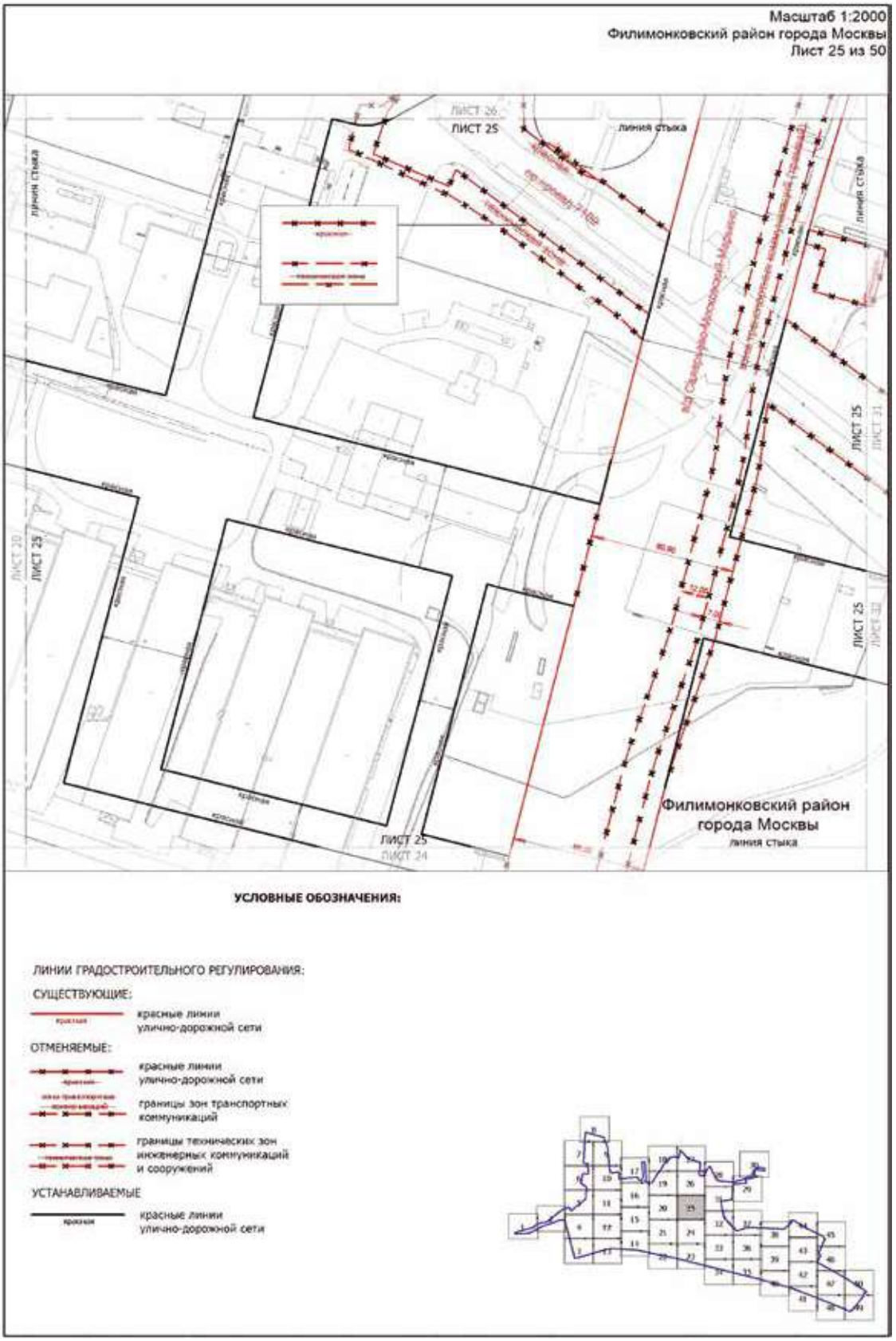
Масштаб 1:2000
Филимонковский район города Москвы
Лист 25 из 50
ЛИСТ 26
ЛИСТ 25
линия стыка
ЛИСТ 25
ЛИСТ 31
ЛИСТ 25
ЛИСТ 33
ЛИСТ 20
ЛИСТ 25
ЛИСТ 25
ЛИСТ 24
Филимонковский район
города Москвы
линия стыка
УСЛОВНЫЕ ОБОЗНАЧЕНИЯ:
ЛИНИИ ГРАДОСТРОИТЕЛЬНОГО РЕГУЛИРОВАНИЯ:
СУЩЕСТВУЮЩИЕ:
красные линии
улично-дорожной сети
ОТМЕНЯЕМЫЕ:
красные линии
улично-дорожной сети
границы зон транспортных
коммуникаций
границы технических зон
инженерных коммуникаций
и сооружений
УСТАНАВЛИВАЕМЫЕ
красные линии
улично-дорожной сети

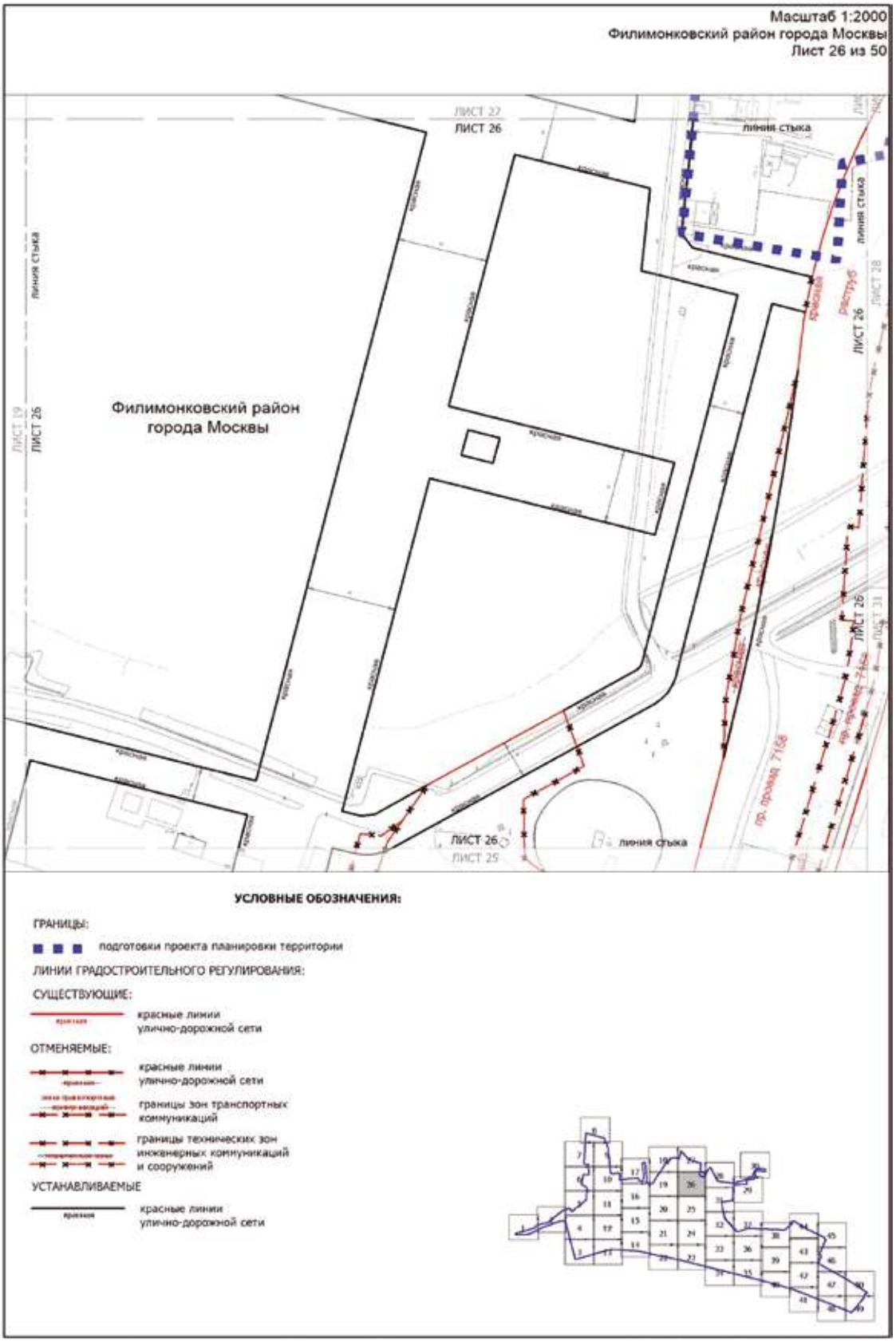
Масштаб 1:2000
Филимонковский район города Москвы
Лист 26 из 50
ЛИСТ 27
ЛИСТ 26
линия стыка
Филимонковский район
города Москвы
ЛИСТ 19
ЛИСТ 26
ЛИСТ 28
ЛИСТ 31
ЛИСТ 25
пр. проезд 7158
УСЛОВНЫЕ ОБОЗНАЧЕНИЯ:
ГРАНИЦЫ:
подготовки проекта планировки территории
ЛИНИИ ГРАДОСТРОИТЕЛЬНОГО РЕГУЛИРОВАНИЯ:
СУЩЕСТВУЮЩИЕ:
красные линии
улично-дорожной сети
ОТМЕНЯЕМЫЕ:
красные линии
улично-дорожной сети
границы зон транспортных
коммуникаций
границы технических зон
инженерных коммуникаций
и сооружений
УСТАНАВЛИВАЕМЫЕ
красные линии
улично-дорожной сети

Масштаб 1:2000
Филимонковский район города Москвы
Лист 27 из 50

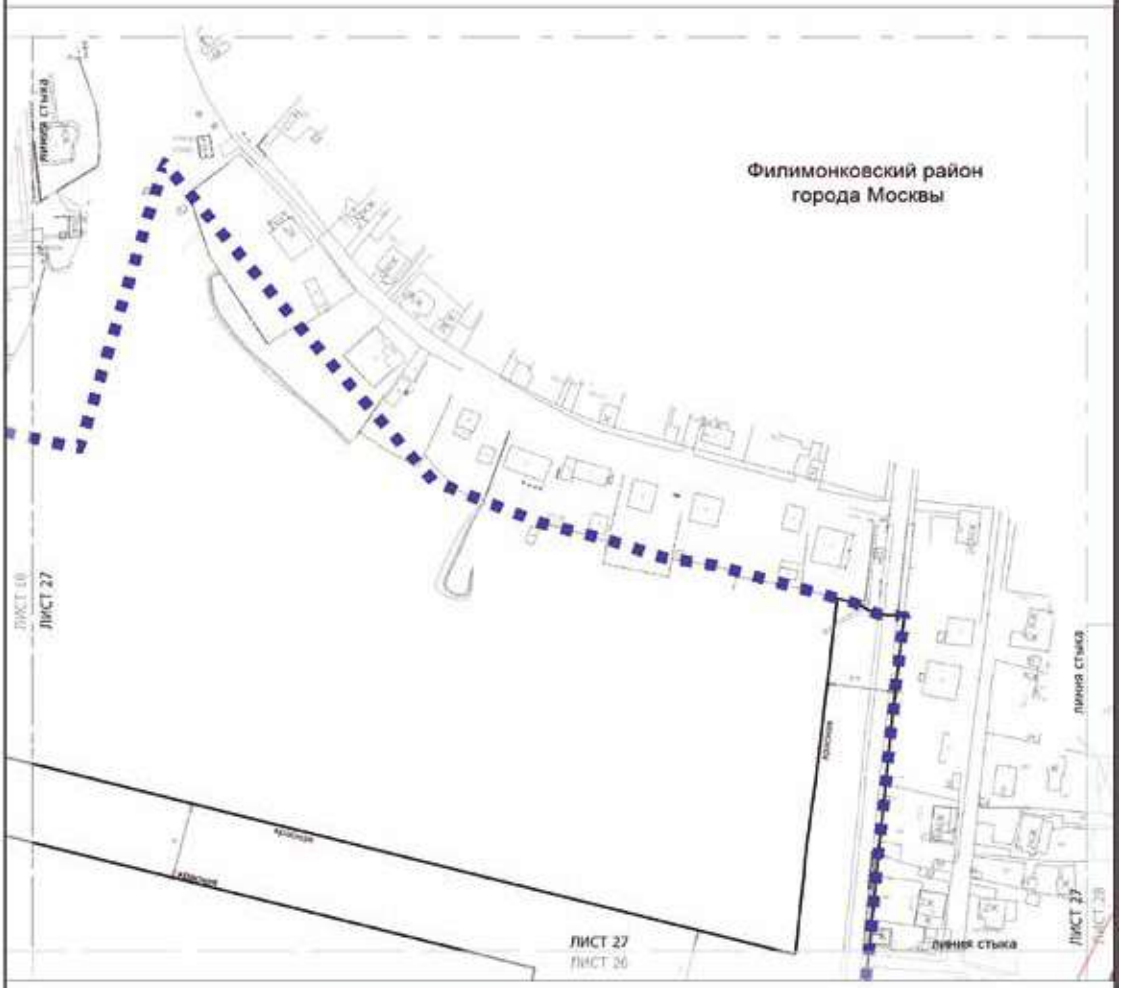

УСЛОВНЫЕ ОБОЗНАЧЕНИЯ:

ГРАНИЦЫ:

подготовки проекта планировки территории

ЛИНИИ ГРАДОСТРОИТЕЛЬНОГО РЕГУЛИРОВАНИЯ:

СУЩЕСТВУЮЩИЕ:

красные линии
улично-дорожной сети

УСТАНАВЛИВАЕМЫЕ

красные линии
улично-дорожной сети

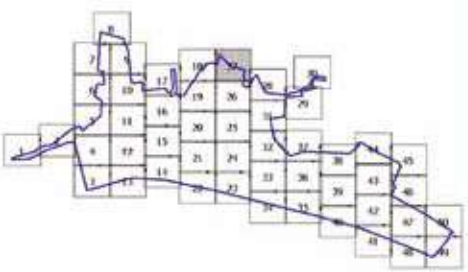

Масштаб 1:2000
Филимонковский район города Москвы
Лист 28 из 50

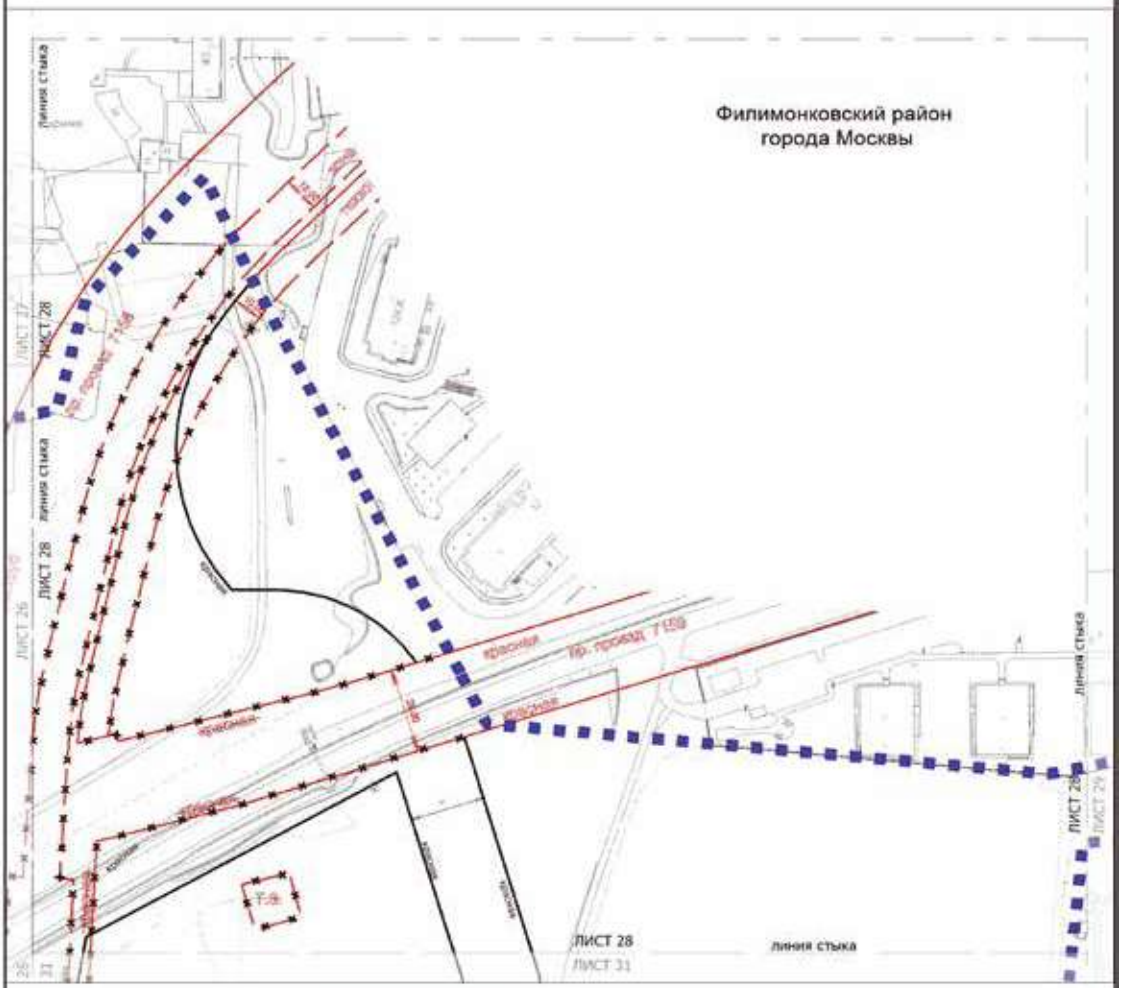

УСЛОВНЫЕ ОБОЗНАЧЕНИЯ:

ГРАНИЦЫ:

подготовки проекта планировки территории

ЛИНИИ ГРАДОСТРОИТЕЛЬНОГО РЕГУЛИРОВАНИЯ:

СУЩЕСТВУЮЩИЕ:

красные линии улично-дорожной сети

ОТМЕНЯЕМЫЕ:

красные линии улично-дорожной сети

границы зон транспортных коммуникаций

границы технических зон инженерных коммуникаций и сооружений

УСТАНАВЛИВАЕМЫЕ

красные линии улично-дорожной сети

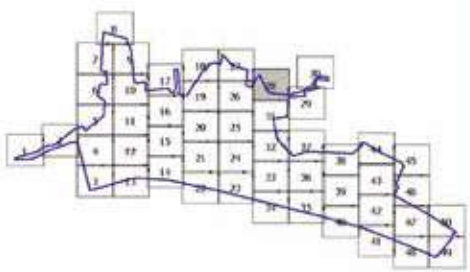

Масштаб 1:2000
Филимонковский район города Москвы
Лист 29 из 50

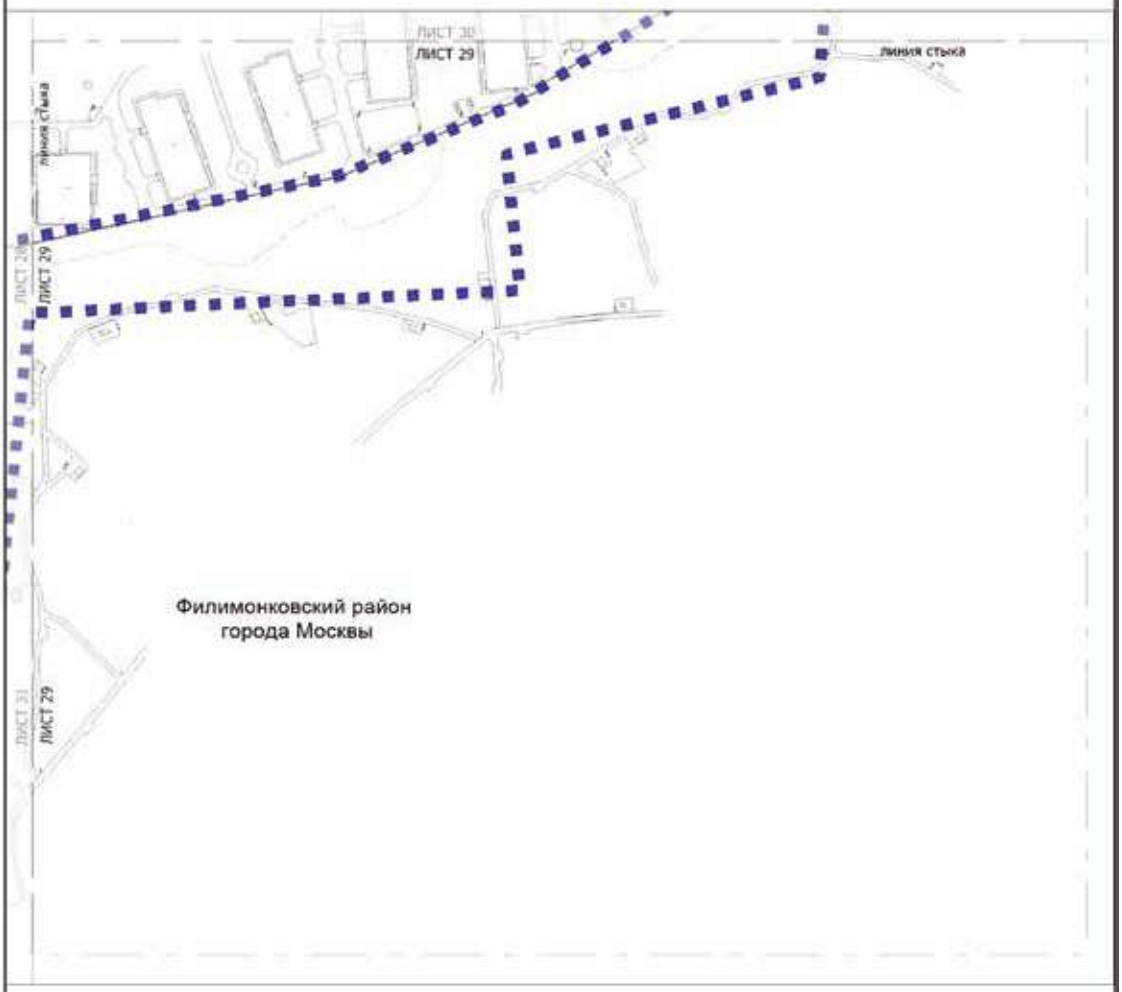

УСЛОВНЫЕ ОБОЗНАЧЕНИЯ:

ГРАНИЦЫ:

подготовки проекта планировки территории

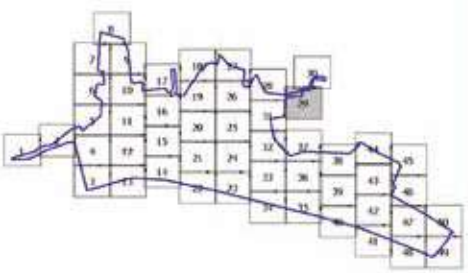

Масштаб 1:2000
Филимонковский район города Москвы
Лист 30 из 50

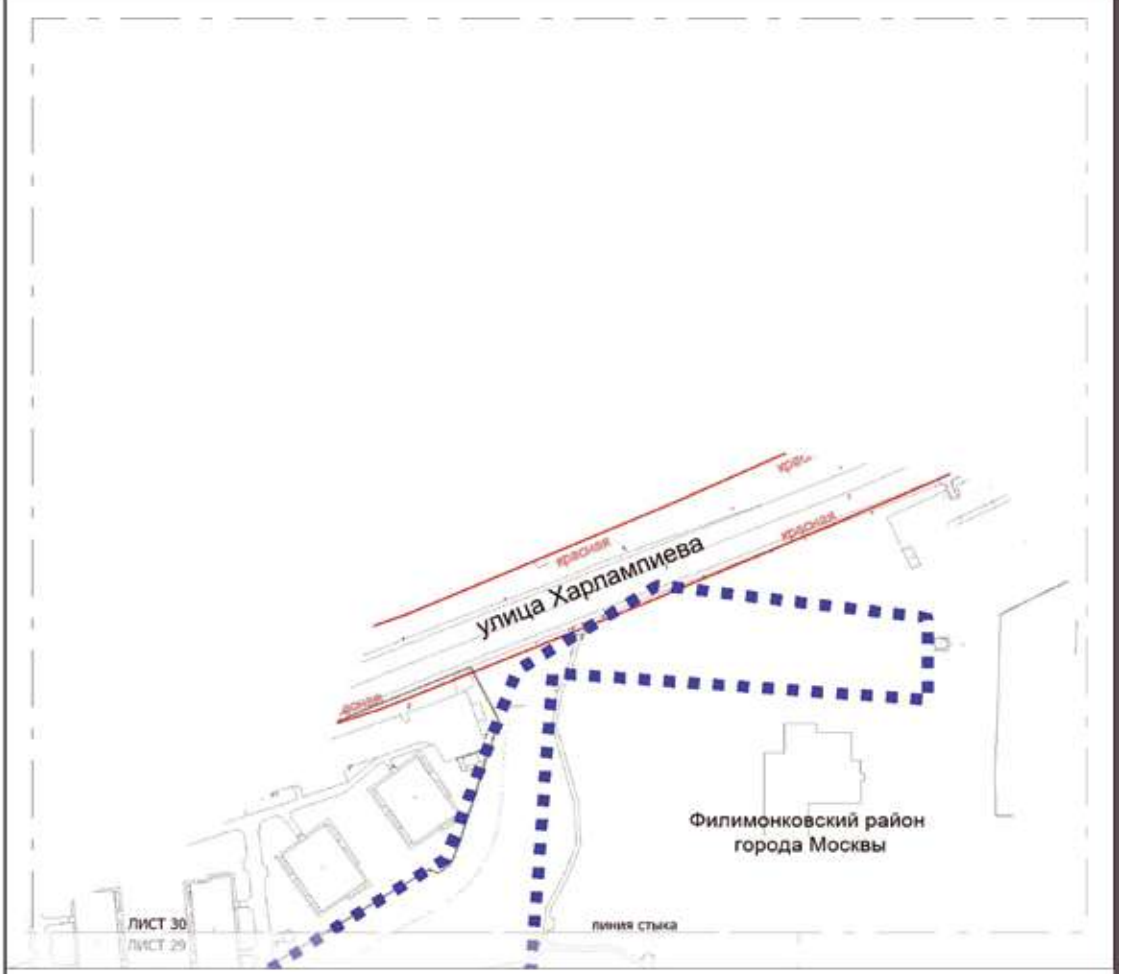

УСЛОВНЫЕ ОБОЗНАЧЕНИЯ:

ГРАНИЦЫ:

подготовки проекта планировки территории

ЛИНИИ ГРАДОСТРОИТЕЛЬНОГО РЕГУЛИРОВАНИЯ:

СУЩЕСТВУЮЩИЕ:

красные линии
улично-дорожной сети

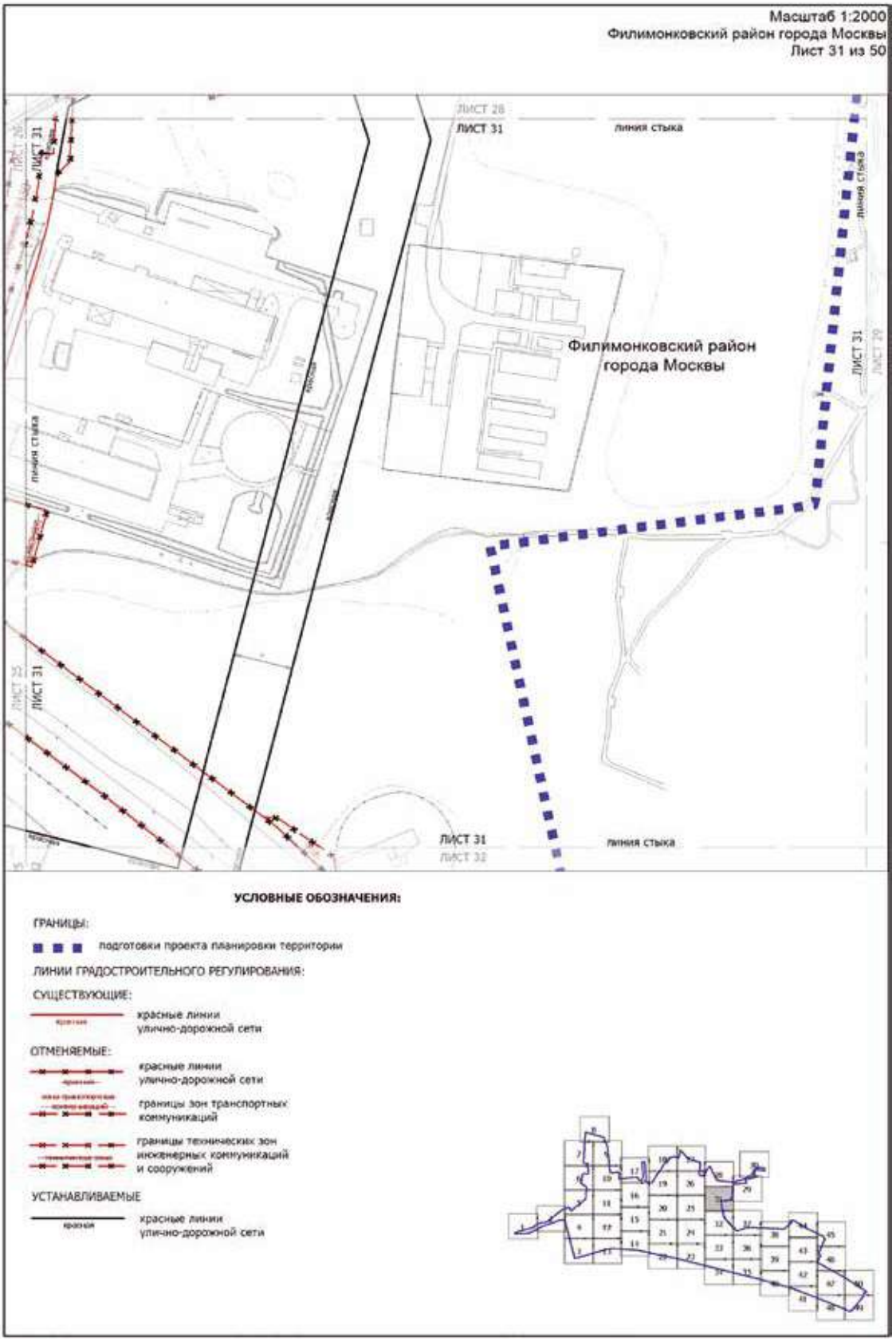
Масштаб 1:2000
Филимонковский район города Москвы
Лист 31 из 50
ЛИСТ 28
ЛИСТ 31
линия стыка
ЛИСТ 31
линия стыка
Филимонковский район
города Москвы
ЛИСТ 31
ЛИСТ 29
линия стыка
ЛИСТ 31
ЛИСТ 31
ЛИСТ 32
линия стыка
УСЛОВНЫЕ ОБОЗНАЧЕНИЯ:
ГРАНИЦЫ:
подготовки проекта планировки территории
ЛИНИИ ГРАДОСТРОИТЕЛЬНОГО РЕГУЛИРОВАНИЯ:
СУЩЕСТВУЮЩИЕ:
красные линии
улично-дорожной сети
ОТМЕНЯЕМЫЕ:
красные линии
улично-дорожной сети
границы зон транспортных
коммуникаций
границы технических зон
инженерных коммуникаций
и сооружений
УСТАНАВЛИВАЕМЫЕ
красные линии
улично-дорожной сети

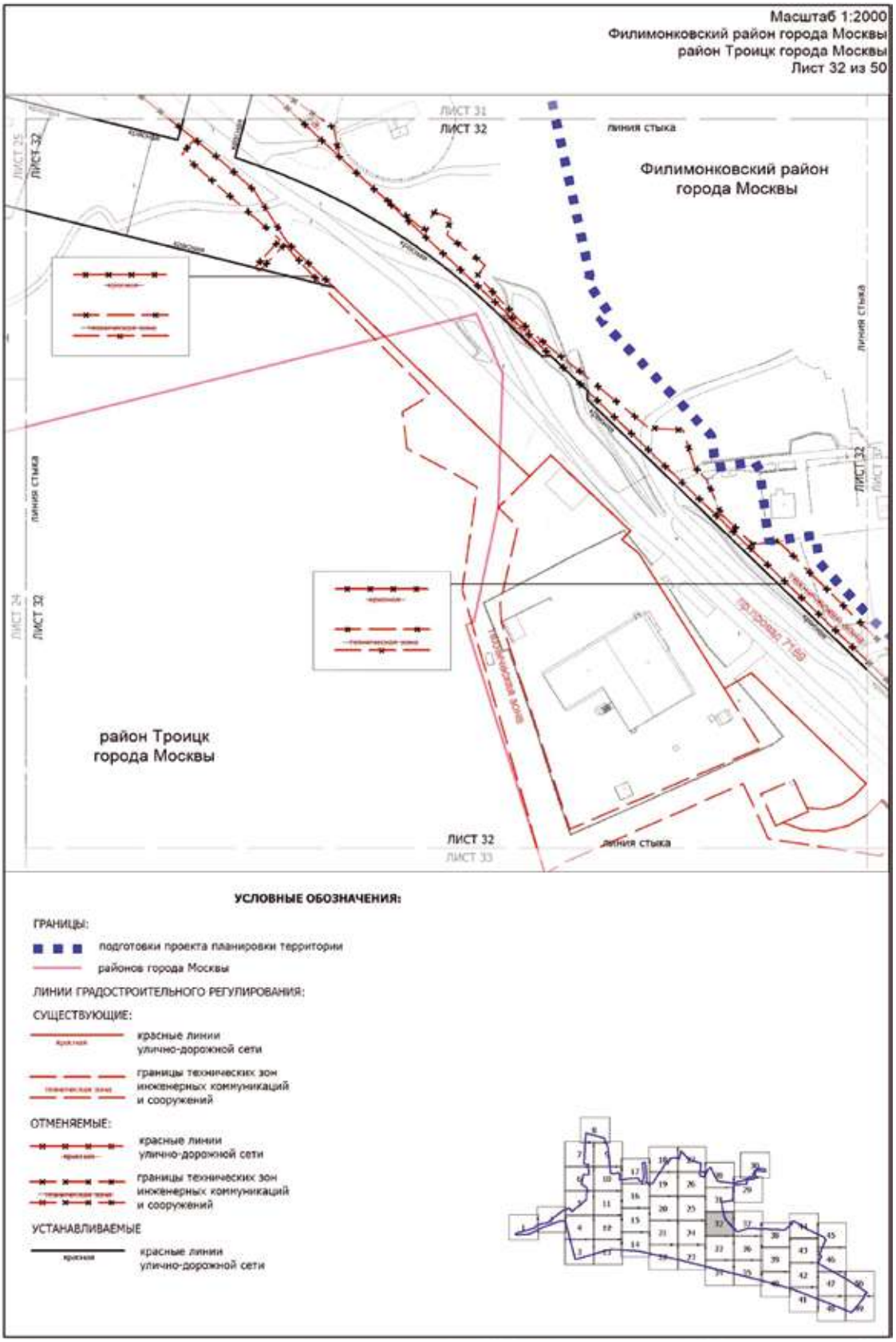
Масштаб 1:2000
Филимонковский район города Москвы
район Троицк города Москвы
Лист 32 из 50
ЛИСТ 31
ЛИСТ 32
линия стыка
Филимонковский район
города Москвы
ЛИСТ 25
ЛИСТ 32
ЛИСТ 24
ЛИСТ 32
район Троицк
города Москвы
ЛИСТ 32
ЛИСТ 33
линия стыка
УСЛОВНЫЕ ОБОЗНАЧЕНИЯ:
ГРАНИЦЫ:
подготовки проекта планировки территории
районов города Москвы
ЛИНИИ ГРАДОСТРОИТЕЛЬНОГО РЕГУЛИРОВАНИЯ:
СУЩЕСТВУЮЩИЕ:
красные линии улично-дорожной сети
границы технических зон инженерных коммуникаций и сооружений
ОТМЕНЯЕМЫЕ:
красные линии улично-дорожной сети
границы технических зон инженерных коммуникаций и сооружений
УСТАНАВЛИВАЕМЫЕ
красные линии улично-дорожной сети

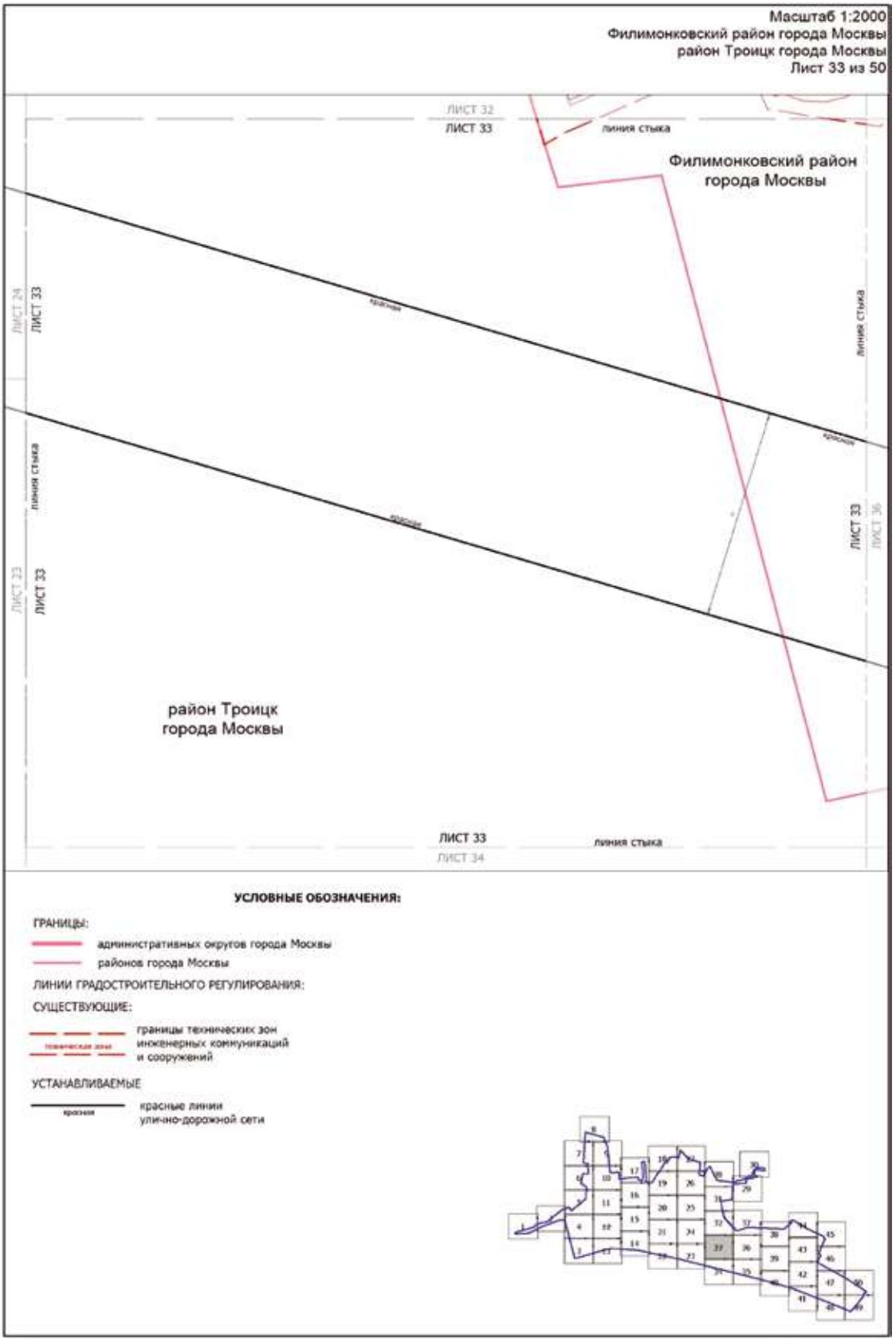
Масштаб 1:2000
Филимонковский район города Москвы
район Троицк города Москвы
Лист 33 из 50
ЛИСТ 32
ЛИСТ 33
линия стыка
Филимонковский район
города Москвы
ЛИСТ 24
ЛИСТ 33
красная
линия стыка
ЛИСТ 33
ЛИСТ 36
ЛИСТ 23
ЛИСТ 33
район Троицк
города Москвы
ЛИСТ 33
ЛИСТ 34
линия стыка
УСЛОВНЫЕ ОБОЗНАЧЕНИЯ:
ГРАНИЦЫ:
административных округов города Москвы
районов города Москвы
ЛИНИИ ГРАДОСТРОИТЕЛЬНОГО РЕГУЛИРОВАНИЯ:
СУЩЕСТВУЮЩИЕ:
границы технических зон инженерных коммуникаций и сооружений
УСТАНАВЛИВАЕМЫЕ
красные линии улично-дорожной сети

Масштаб 1:2000
район Троицк города Москвы
Лист 34 из 50

ЛИСТ 33
ЛИСТ 34 линия стыка

район Троицк
города Москвы

ЛИСТ 23
ЛИСТ 34

линия стыка
ЛИСТ 34
ЛИСТ 35

УСЛОВНЫЕ ОБОЗНАЧЕНИЯ:

ГРАНИЦЫ:

подготовки проекта планировки территории

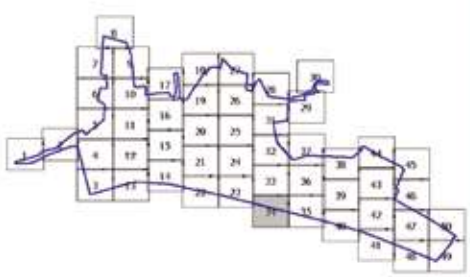

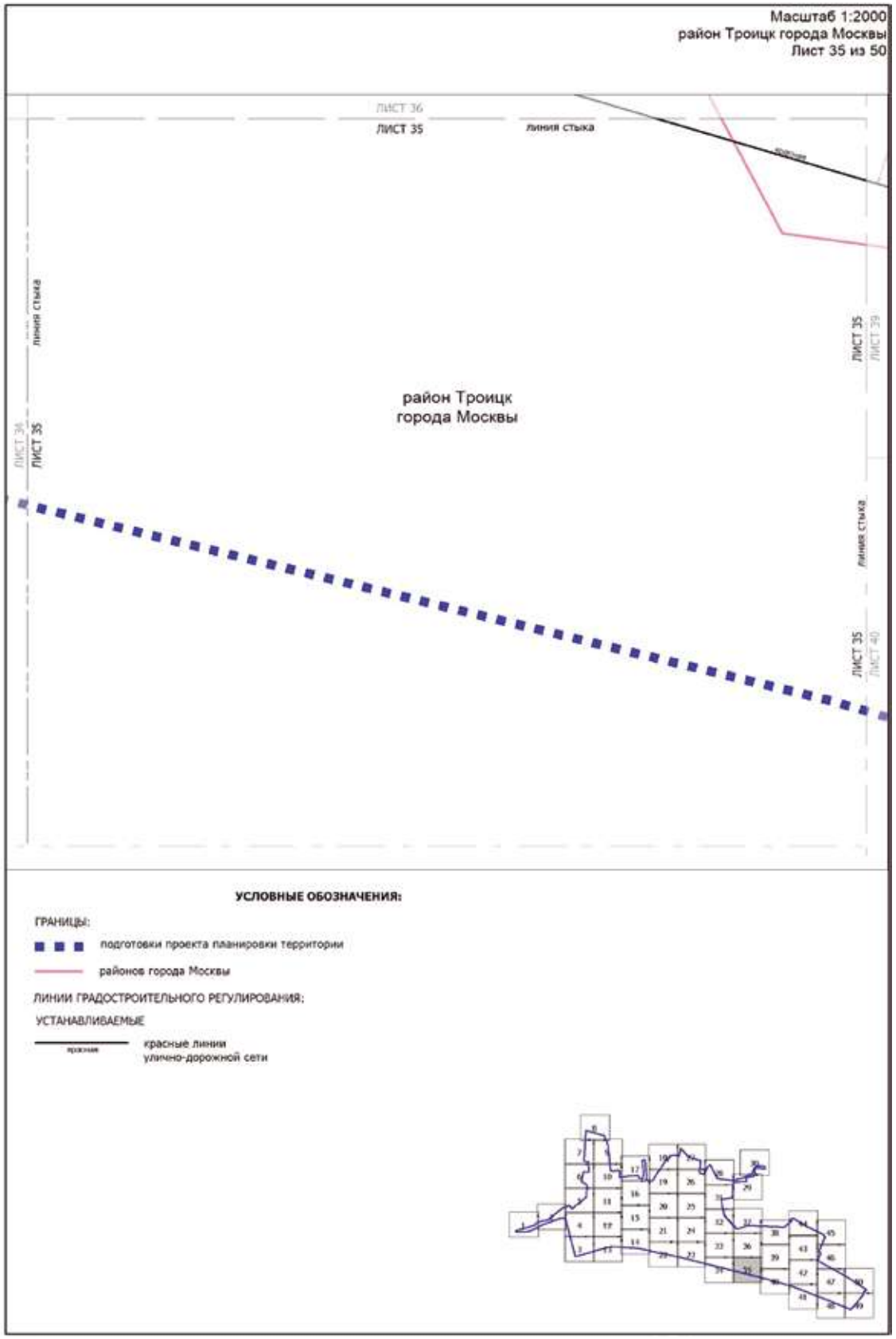
Масштаб 1:2000
район Троицк города Москвы
Лист 35 из 50
ЛИСТ 36
ЛИСТ 35
линия стыка
ЛИСТ 35
ЛИСТ 39
район Троицк
города Москвы
ЛИСТ 35
ЛИСТ 40
УСЛОВНЫЕ ОБОЗНАЧЕНИЯ:
ГРАНИЦЫ:
подготовки проекта планировки территории
районов города Москвы
ЛИНИИ ГРАДОСТРОИТЕЛЬНОГО РЕГУЛИРОВАНИЯ:
УСТАНАВЛИВАЕМЫЕ
красные линии
улично-дорожной сети

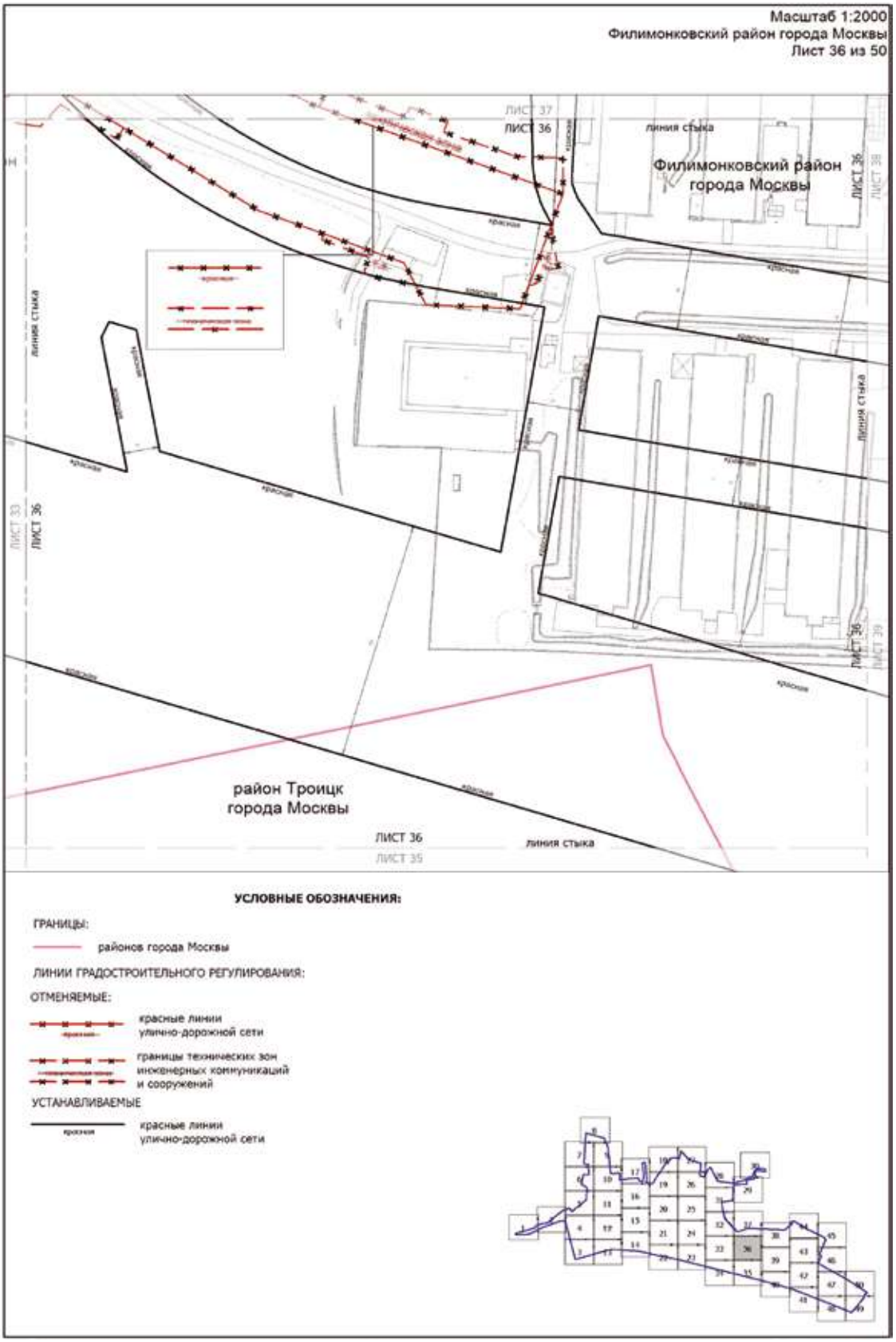
Масштаб 1:2000
Филимонковский район города Москвы
Лист 36 из 50
ЛИСТ 37
ЛИСТ 36
линия стыка
Филимонковский район
города Москвы
ЛИСТ 33
ЛИСТ 36
район Троицк
города Москвы
ЛИСТ 36
ЛИСТ 35
линия стыка
УСЛОВНЫЕ ОБОЗНАЧЕНИЯ:
ГРАНИЦЫ:
районов города Москвы
ЛИНИИ ГРАДОСТРОИТЕЛЬНОГО РЕГУЛИРОВАНИЯ:
ОТМЕНЯЕМЫЕ:
красные линии
улично-дорожной сети
границы технических зон
инженерных коммуникаций
и сооружений
УСТАНАВЛИВАЕМЫЕ
красные линии
улично-дорожной сети

Масштаб 1:2000
Филимонковский район города Москвы
Лист 37 из 50

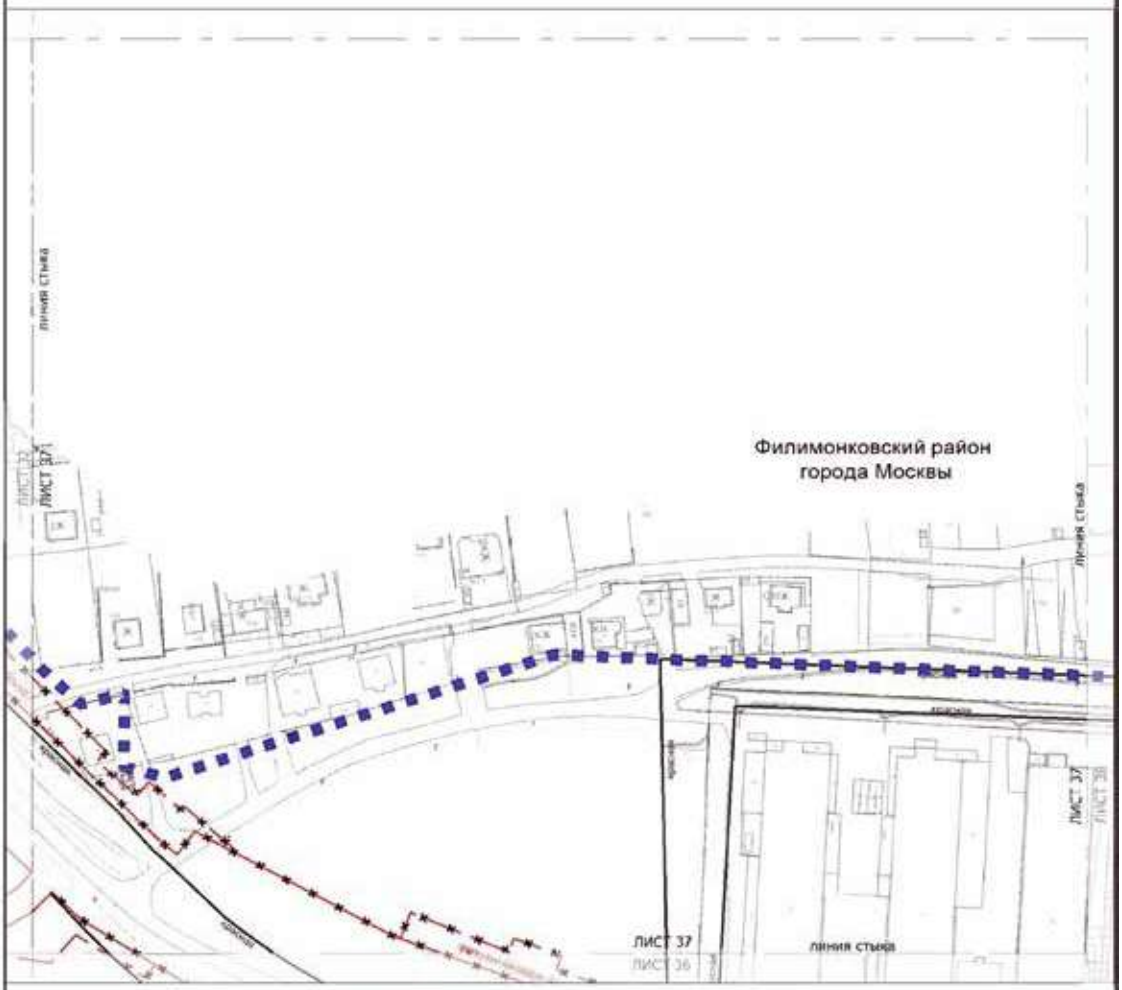

УСЛОВНЫЕ ОБОЗНАЧЕНИЯ:

ГРАНИЦЫ:

подготовки проекта планировки территории

СУЩЕСТВУЮЩИЕ:

красные линии улично-дорожной сети

границы технических зон инженерных коммуникаций и сооружений

ОТМЕНЯЕМЫЕ:

красные линии улично-дорожной сети

границы технических зон инженерных коммуникаций и сооружений

УСТАНАВЛИВАЕМЫЕ

красные линии улично-дорожной сети

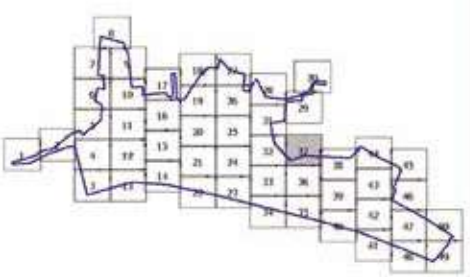

Масштаб 1:2000
Филимонковский район города Москвы
Лист 38 из 50

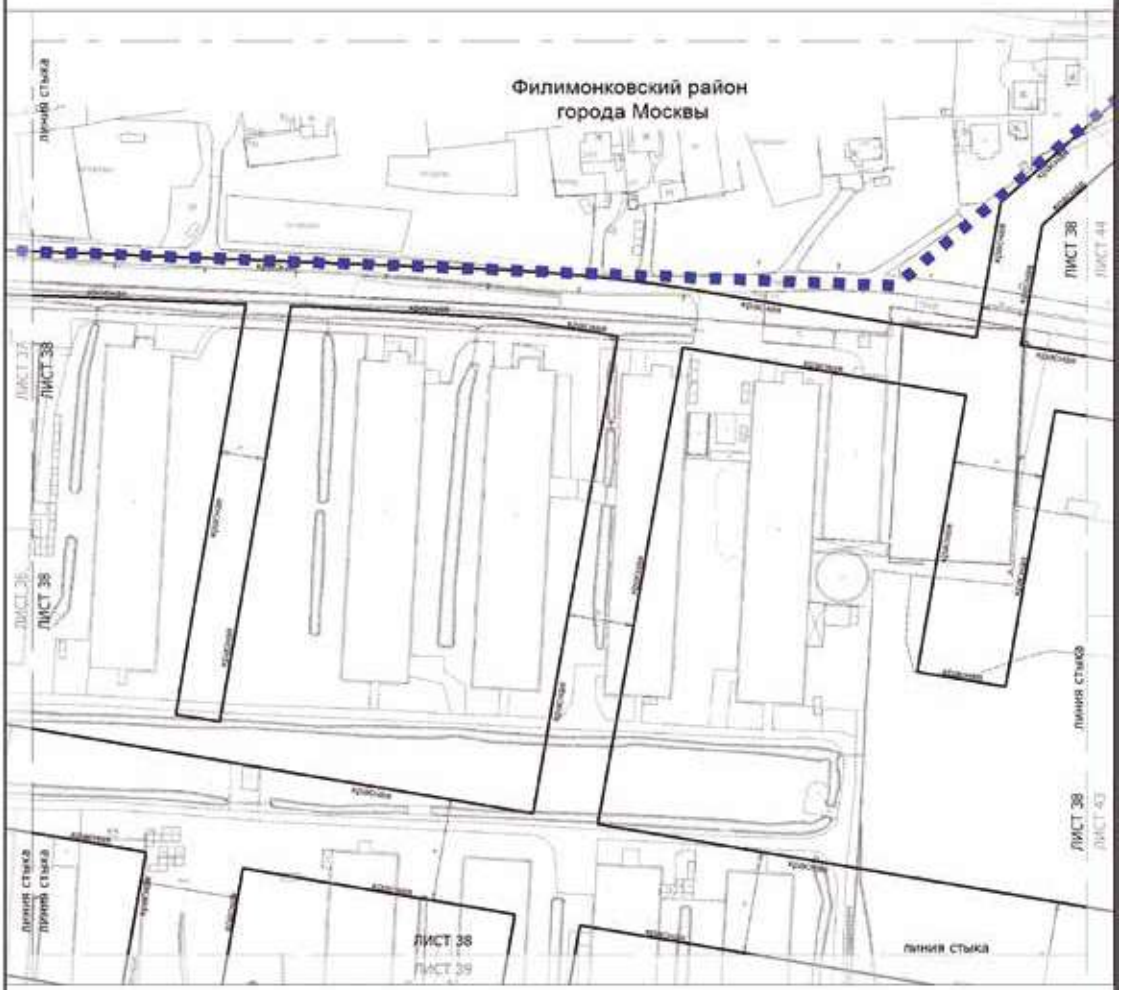

УСЛОВНЫЕ ОБОЗНАЧЕНИЯ:

ГРАНИЦЫ:

подготовки проекта планировки территории

ЛИНИИ ГРАДОСТРОИТЕЛЬНОГО РЕГУЛИРОВАНИЯ:

УСТАНАВЛИВАЕМЫЕ

красные линии
улично-дорожной сети

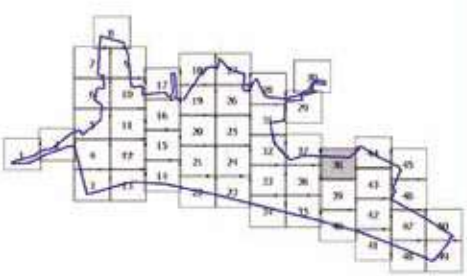

Масштаб 1:2000
Филимонковский район города Москвы
район Троицк города Москвы
Лист 39 из 50

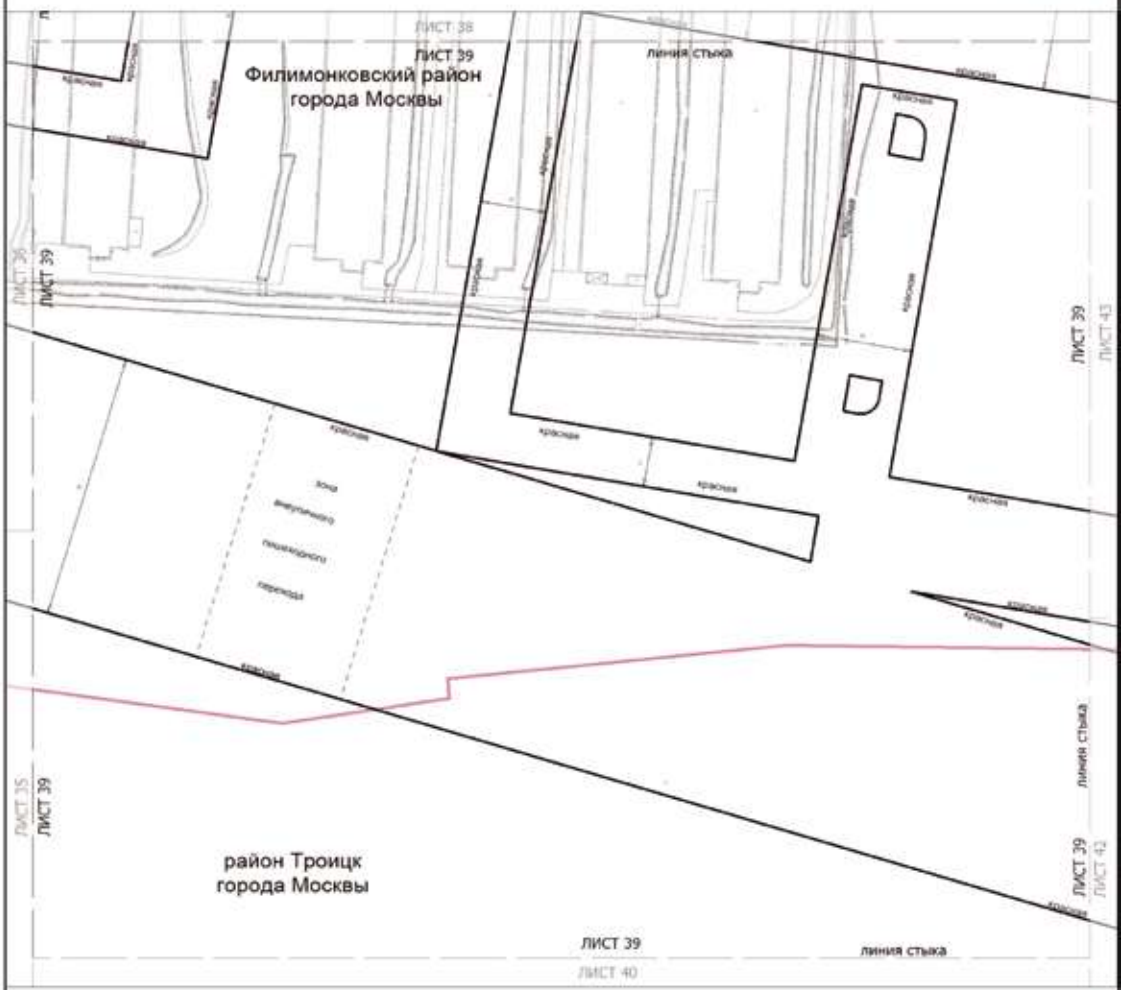

УСЛОВНЫЕ ОБОЗНАЧЕНИЯ:

ГРАНИЦЫ:

районов города Москвы

ЛИНИИ ГРАДОСТРОИТЕЛЬНОГО РЕГУЛИРОВАНИЯ:

УСТАНАВЛИВАЕМЫЕ

красные линии улично-дорожной сети

границы зон внеуличных пешеходных переходов

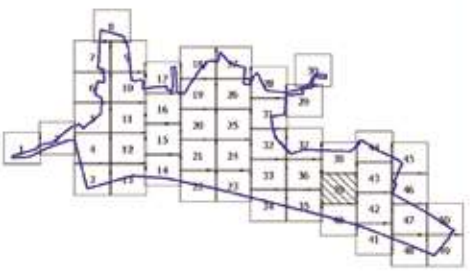

Масштаб 1:2000
район Троицк города Москвы
Лист 40 из 50

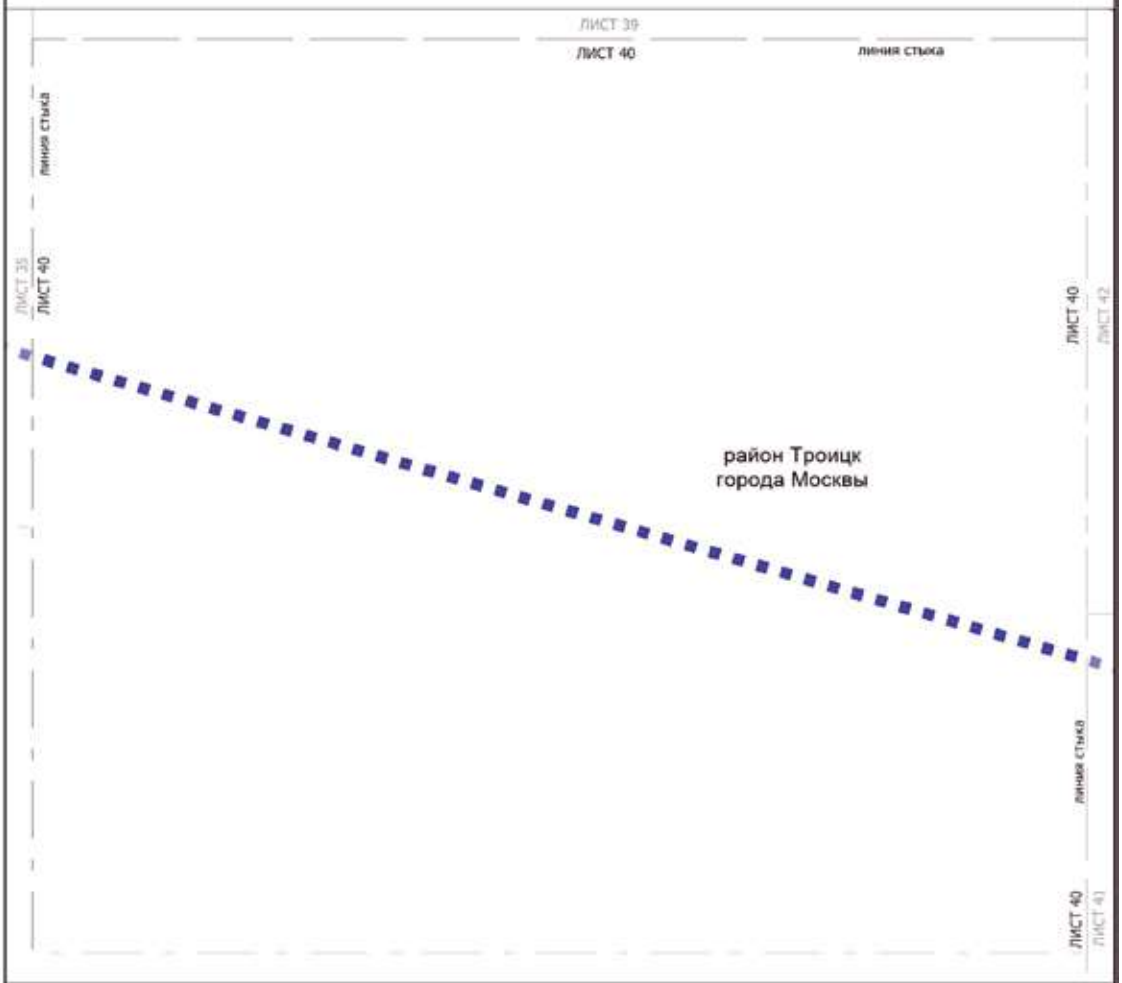

УСЛОВНЫЕ ОБОЗНАЧЕНИЯ:

ГРАНИЦЫ:

подготовки проекта планировки территории

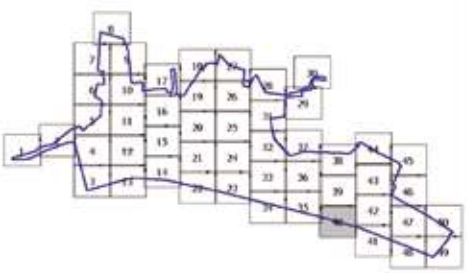

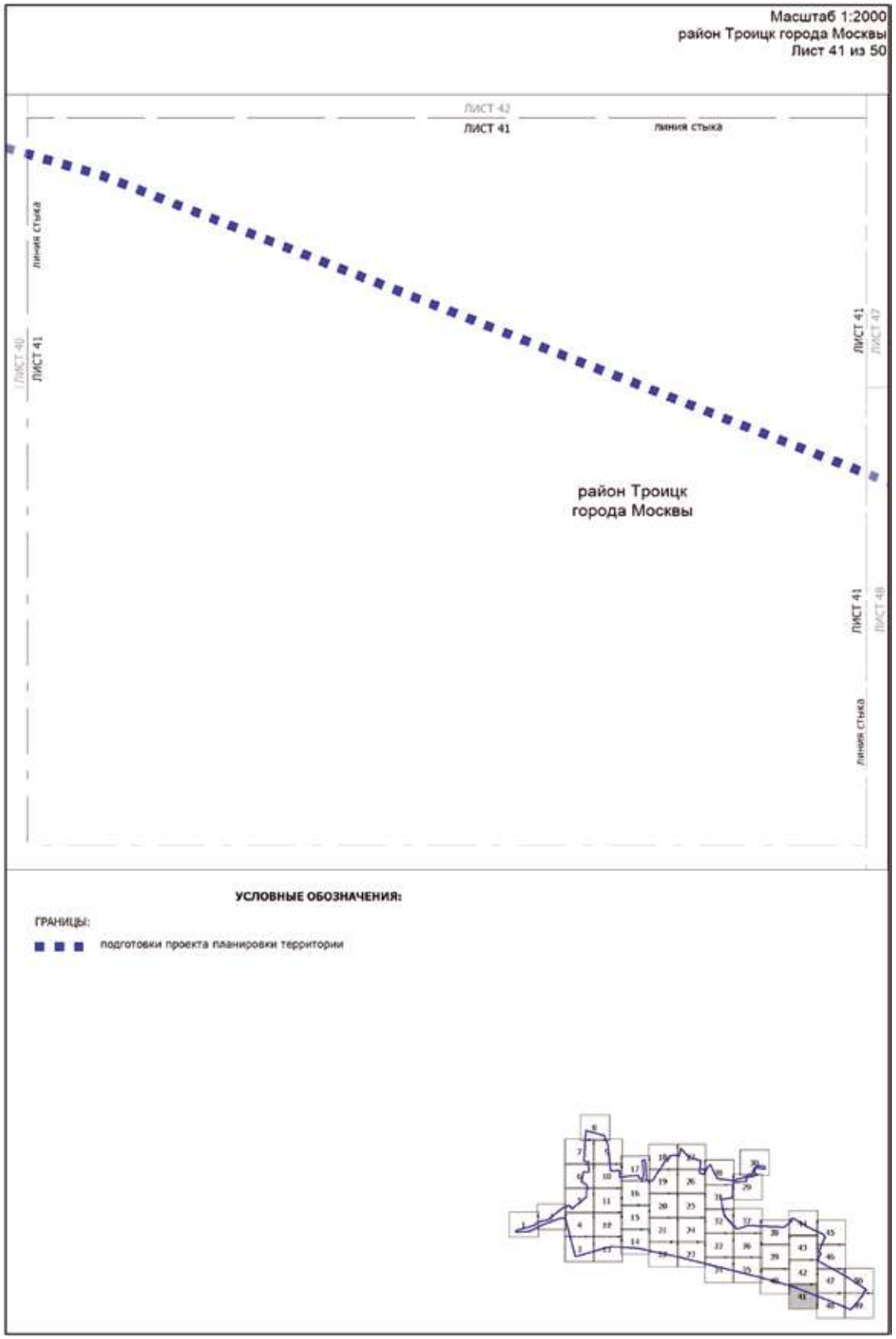
Масштаб 1:2000
район Троицк города Москвы
Лист 41 из 50
ЛИСТ 42
ЛИСТ 41
линия стыка
линия стыка
ЛИСТ 40
ЛИСТ 41
ЛИСТ 41
ЛИСТ 47
район Троицк
города Москвы
ЛИСТ 41
ЛИСТ 48
линия стыка
УСЛОВНЫЕ ОБОЗНАЧЕНИЯ:
ГРАНИЦЫ:
подготовки проекта планировки территории


Масштаб 1:2000
Филимонковский район города Москвы
район Троицк города Москвы
Лист 42 из 50
Филимонковский район
города Москвы
ЛИСТ 43
ЛИСТ 42
линия стыка
ЛИСТ 39
ЛИСТ 42
ЛИСТ 46
ЛИСТ 40
ЛИСТ 42
ЛИСТ 47
район Троицк
города Москвы
ЛИСТ 42
ЛИСТ 41
УСЛОВНЫЕ ОБОЗНАЧЕНИЯ:
ГРАНИЦЫ:
подготовки проекта планировки территории
районов города Москвы
ЛИНИИ ГРАДОСТРОИТЕЛЬНОГО РЕГУЛИРОВАНИЯ:
УСТАНАВЛИВАЕМЫЕ
красные линии
улично-дорожной сети

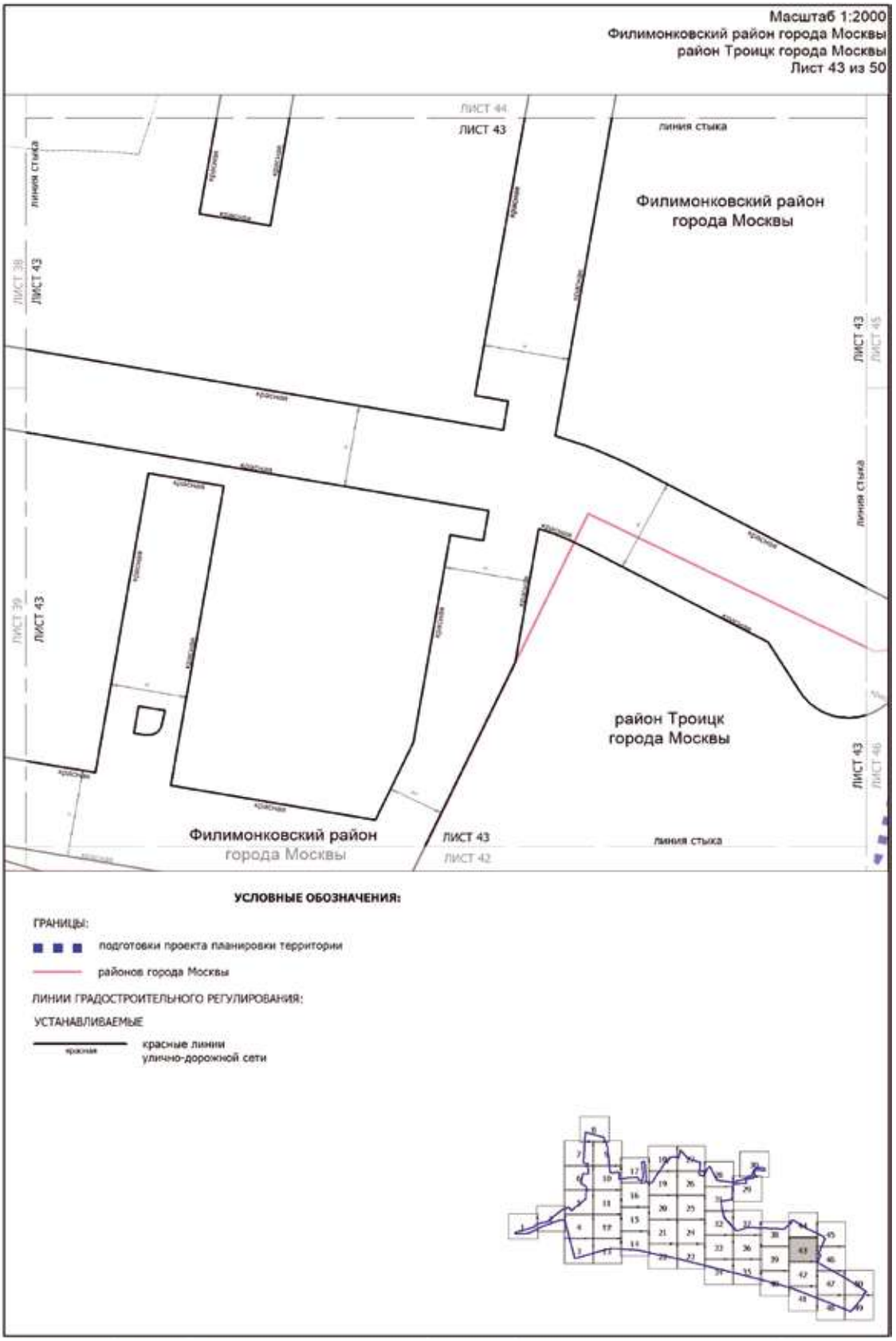
Масштаб 1:2000
Филимонковский район города Москвы
район Троицк города Москвы
Лист 43 из 50
ЛИСТ 44
ЛИСТ 43
линия стыка
Филимонковский район
города Москвы
ЛИСТ 38
ЛИСТ 43
ЛИСТ 43
ЛИСТ 45
красная
ЛИСТ 39
ЛИСТ 43
район Троицк
города Москвы
ЛИСТ 43
ЛИСТ 46
Филимонковский район
города Москвы
ЛИСТ 43
ЛИСТ 42
линия стыка
УСЛОВНЫЕ ОБОЗНАЧЕНИЯ:
ГРАНИЦЫ:
подготовки проекта планировки территории
районов города Москвы
ЛИНИИ ГРАДОСТРОИТЕЛЬНОГО РЕГУЛИРОВАНИЯ:
УСТАНАВЛИВАЕМЫЕ
красные линии
улично-дорожной сети

Масштаб 1:2000
Филимонковский район города Москвы
Лист 44 из 50

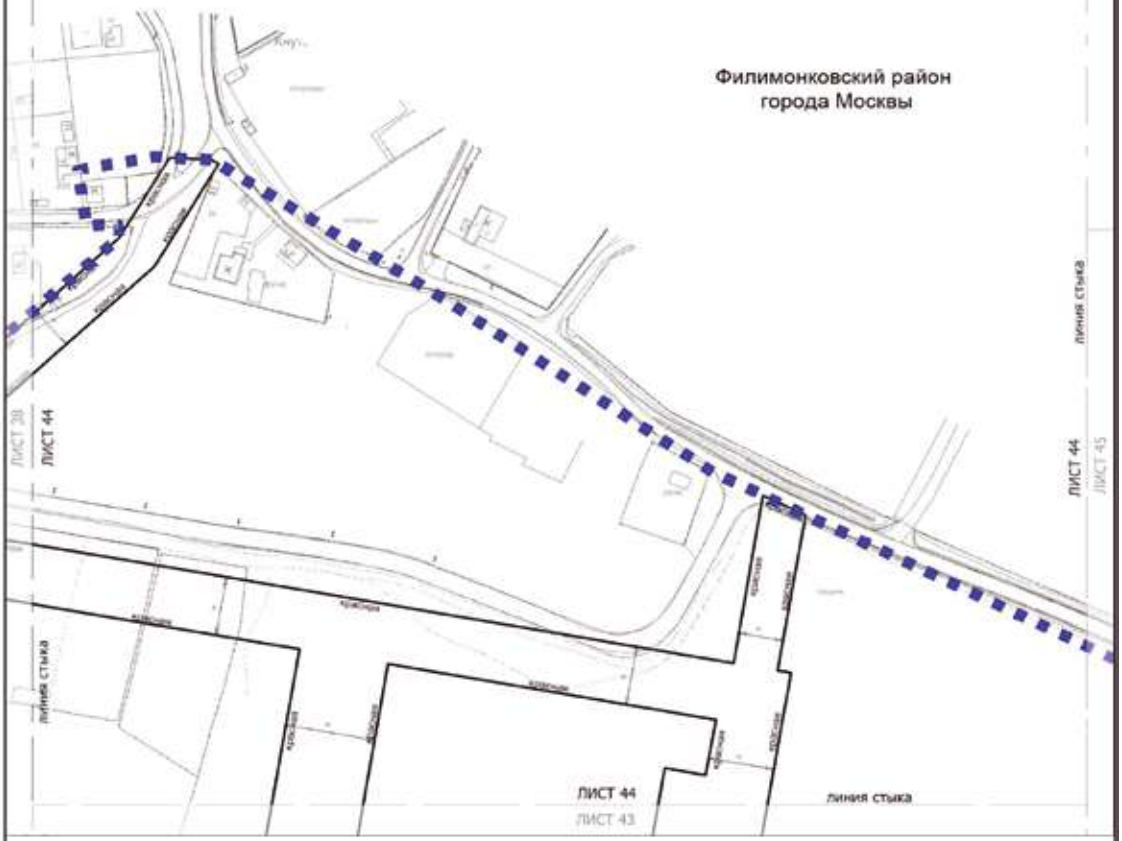

УСЛОВНЫЕ ОБОЗНАЧЕНИЯ:

ГРАНИЦЫ:

подготовки проекта планировки территории

ЛИНИИ ГРАДОСТРОИТЕЛЬНОГО РЕГУЛИРОВАНИЯ:

УСТАНАВЛИВАЕМЫЕ

красные линии
улично-дорожной сети

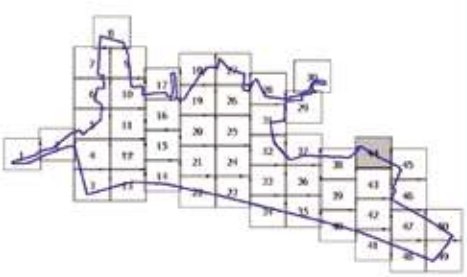

Масштаб 1:2000
Филимонковский район города Москвы
Лист 45 из 50

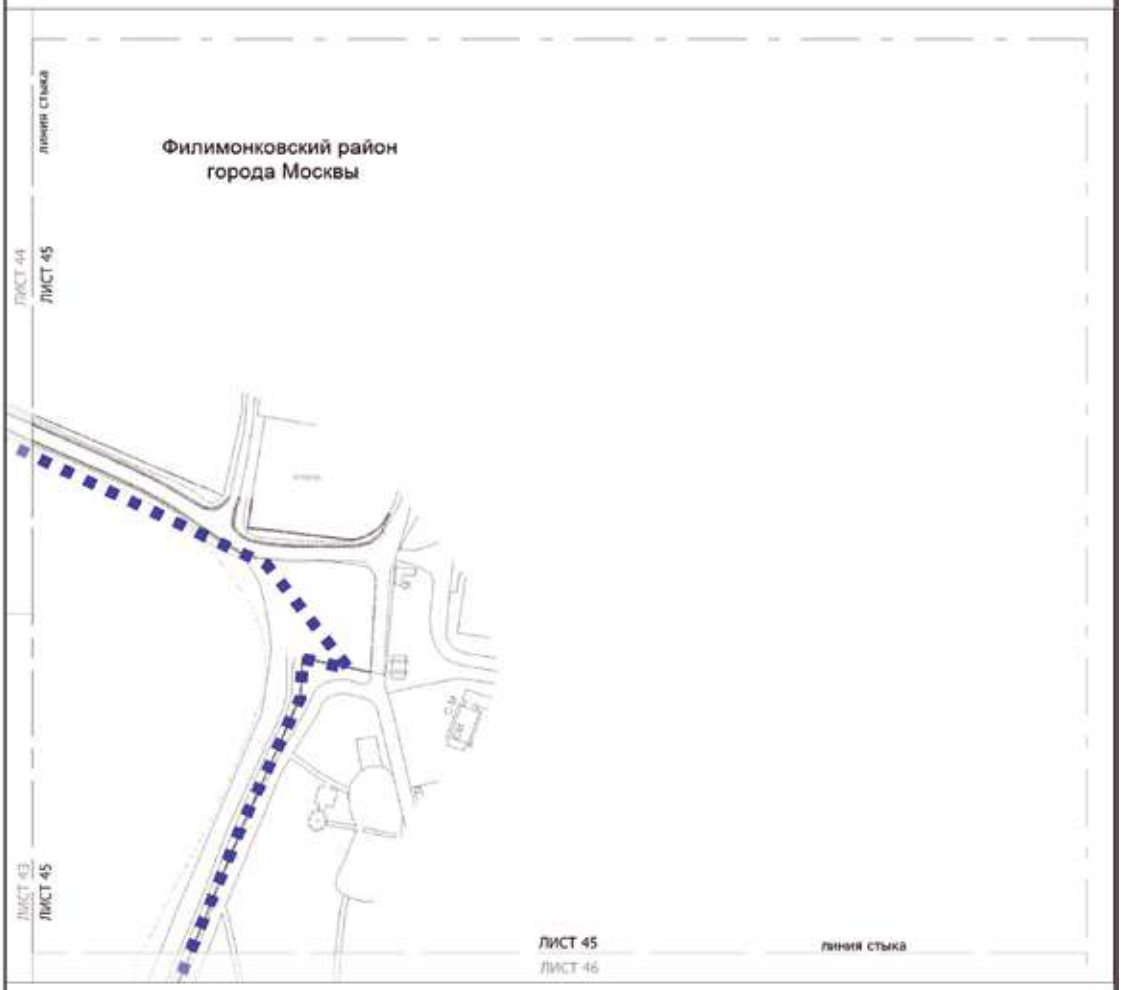

УСЛОВНЫЕ ОБОЗНАЧЕНИЯ:

ГРАНИЦЫ:

подготовки проекта планировки территории

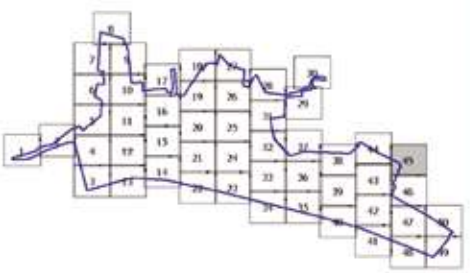


Масштаб 1:2000
Филимонковский район города Москвы
район Троицк города Москвы
Лист 46 из 50
ЛИСТ 45
ЛИСТ 46
линия стыка
Филимонковский район
города Москвы
линия стыка
ЛИСТ 43
ЛИСТ 46
район Троицк
города Москвы
ЛИСТ 42
ЛИСТ 46
ЛИСТ 46
ЛИСТ 47
линия стыка
УСЛОВНЫЕ ОБОЗНАЧЕНИЯ:
ГРАНИЦЫ:
подготовки проекта планировки территории
районов города Москвы
ЛИНИИ ГРАДОСТРОИТЕЛЬНОГО РЕГУЛИРОВАНИЯ:
УСТАНАВЛИВАЕМЫЕ
красные линии
улично-дорожной сети

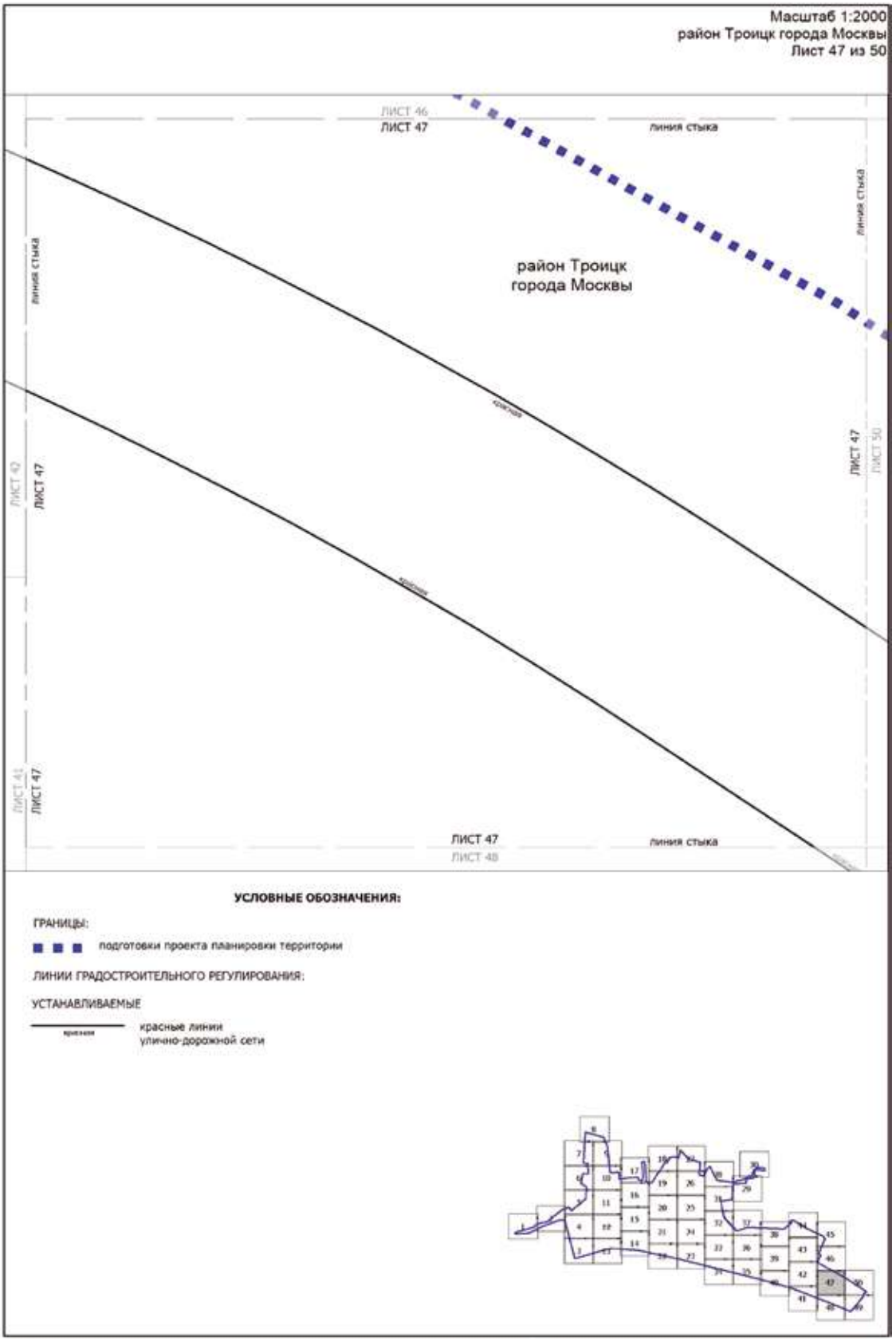
Масштаб 1:2000
район Троицк города Москвы
Лист 47 из 50
ЛИСТ 46
ЛИСТ 47
линия стыка
линия стыка
линия стыка
район Троицк
города Москвы
ЛИСТ 42
ЛИСТ 47
ЛИСТ 47
ЛИСТ 50
ЛИСТ 41
ЛИСТ 47
ЛИСТ 47
ЛИСТ 48
линия стыка
УСЛОВНЫЕ ОБОЗНАЧЕНИЯ:
ГРАНИЦЫ:
подготовки проекта планировки территории
ЛИНИИ ГРАДОСТРОИТЕЛЬНОГО РЕГУЛИРОВАНИЯ:
УСТАНАВЛИВАЕМЫЕ
красные линии
улично-дорожной сети

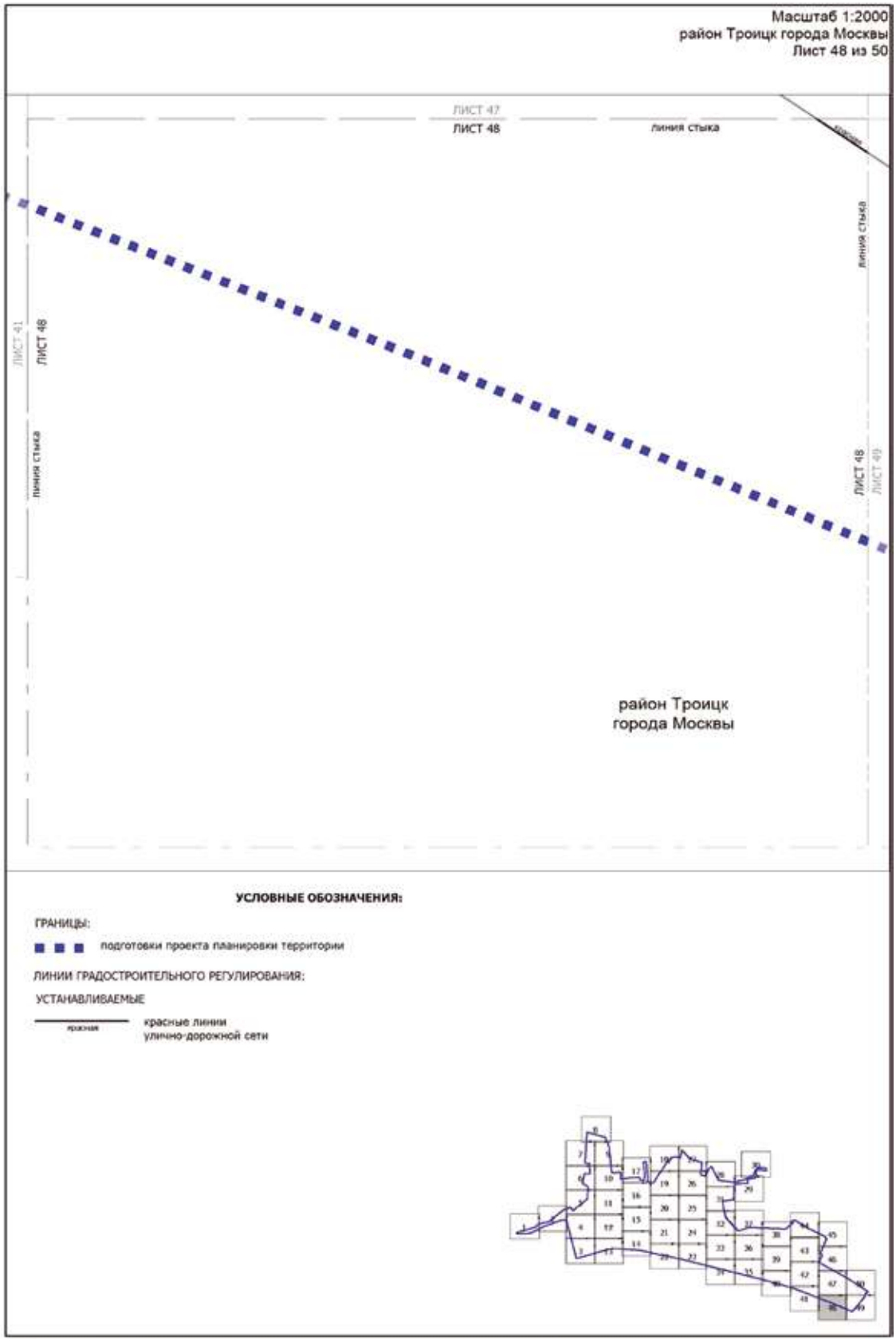
Масштаб 1:2000
район Троицк города Москвы
Лист 48 из 50
ЛИСТ 47
ЛИСТ 48
линия стыка
ЛИСТ 41
ЛИСТ 48
линия стыка
ЛИСТ 48
ЛИСТ 49
район Троицк
города Москвы
УСЛОВНЫЕ ОБОЗНАЧЕНИЯ:
ГРАНИЦЫ:
подготовки проекта планировки территории
ЛИНИИ ГРАДОСТРОИТЕЛЬНОГО РЕГУЛИРОВАНИЯ:
УСТАНАВЛИВАЕМЫЕ
красная
«красные линии
улично-дорожной сети

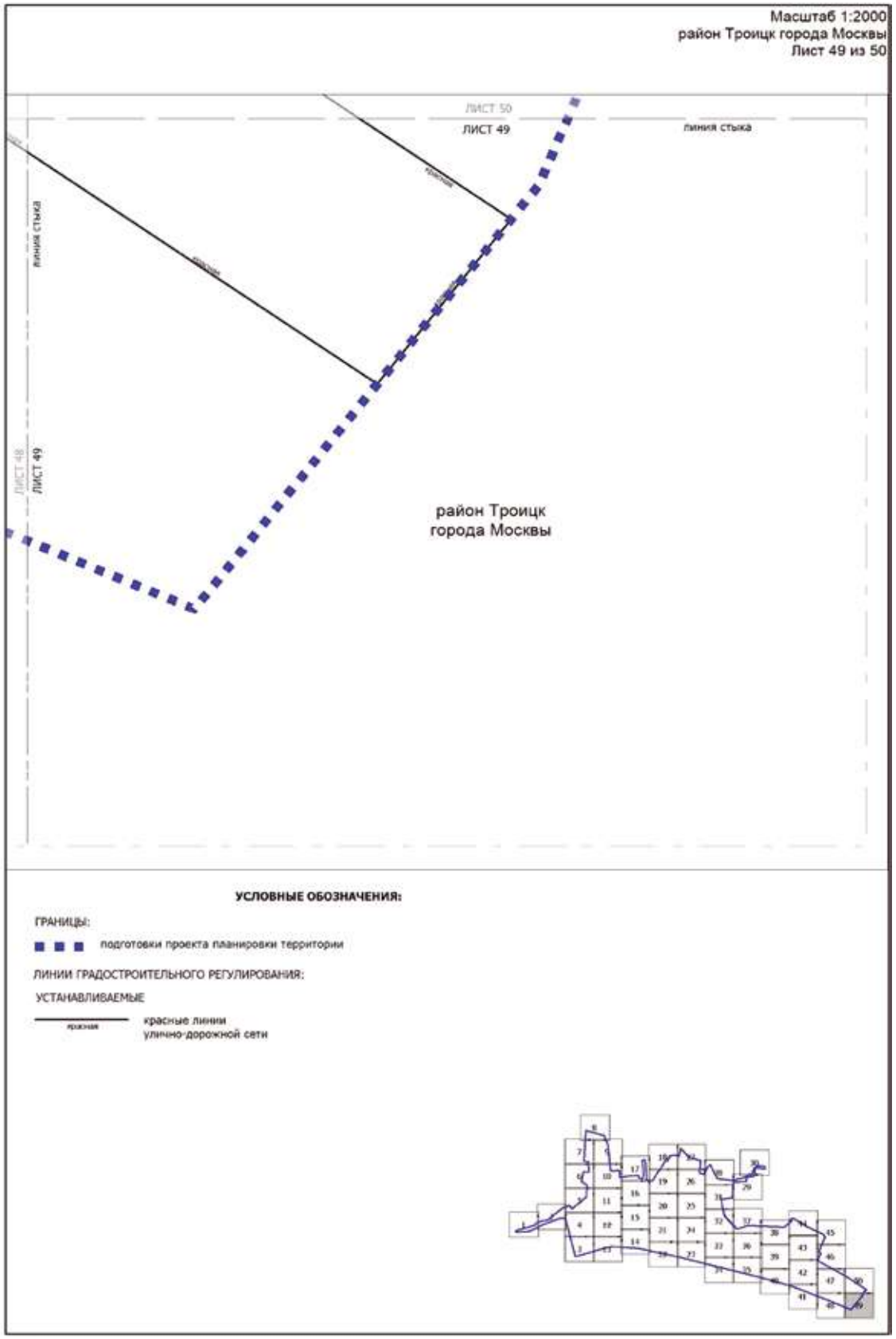
Масштаб 1:2000
район Троицк города Москвы
Лист 49 из 50
ЛИСТ 50
ЛИСТ 49
линия стыка
линия стыка
ЛИСТ 48
ЛИСТ 49
район Троицк
города Москвы
УСЛОВНЫЕ ОБОЗНАЧЕНИЯ:
ГРАНИЦЫ:
подготовки проекта планировки территории
ЛИНИИ ГРАДОСТРОИТЕЛЬНОГО РЕГУЛИРОВАНИЯ:
УСТАНАВЛИВАЕМЫЕ
красные линии
улично-дорожной сети

Масштаб 1:2000
район Троицк города Москвы
Лист 50 из 50

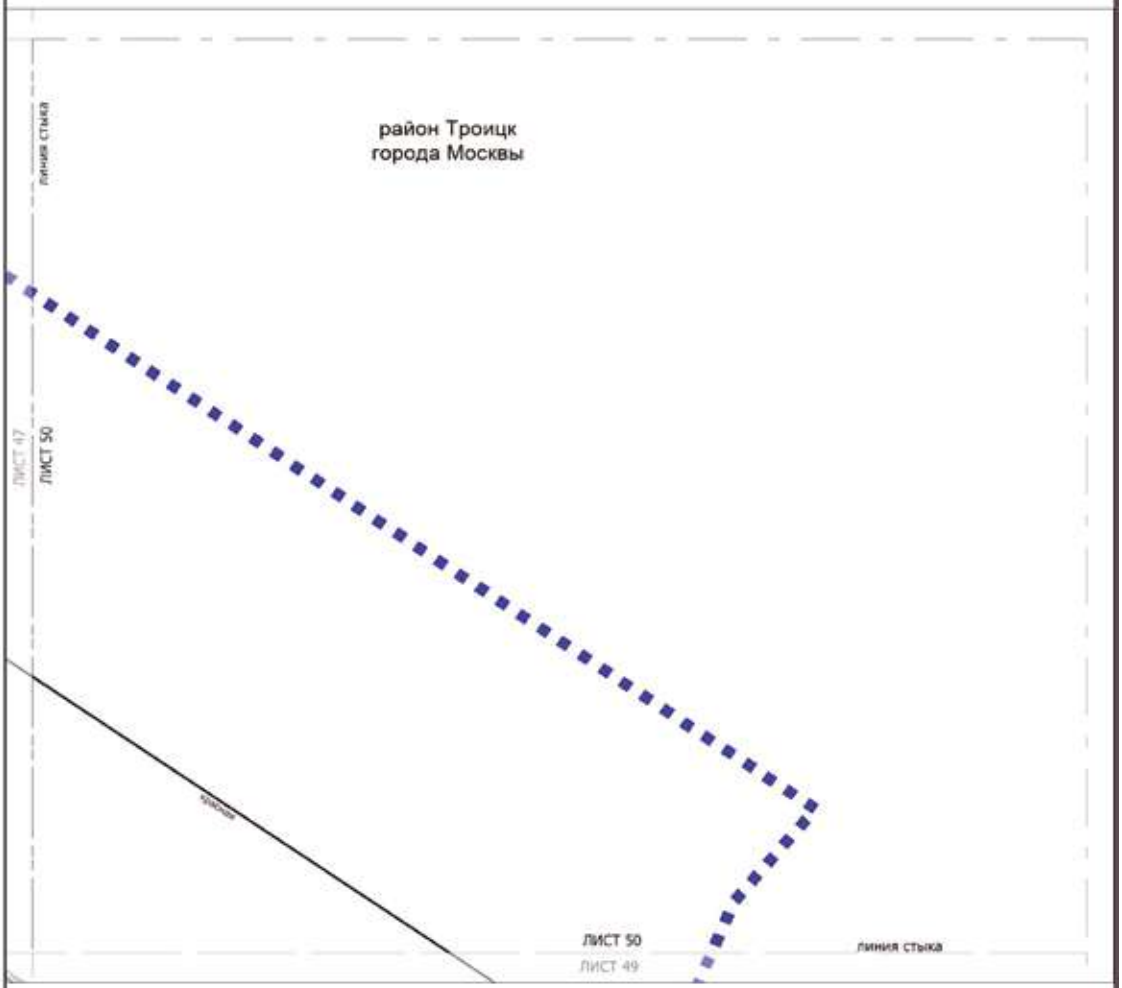

УСЛОВНЫЕ ОБОЗНАЧЕНИЯ:

ГРАНИЦЫ:

подготовки проекта планировки территории

ЛИНИИ ГРАДОСТРОИТЕЛЬНОГО РЕГУЛИРОВАНИЯ:

УСТАНАВЛИВАЕМЫЕ

красная — «красные линии улично-дорожной сети

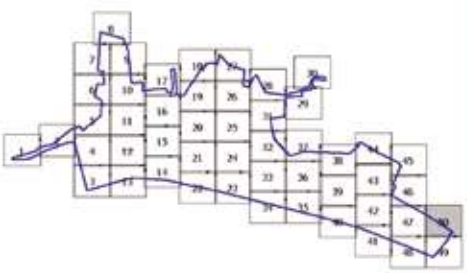

1.4. Чертеж "Планировочная организация территории"

1.4.2. Чертеж "Границы участков и зон планируемого размещения объектов капитального строительства и линейных объектов транспортной и инженерной инфраструктуры"

Масштаб 1:2000
Филимонковский район города Москвы
Лист 1 из 50

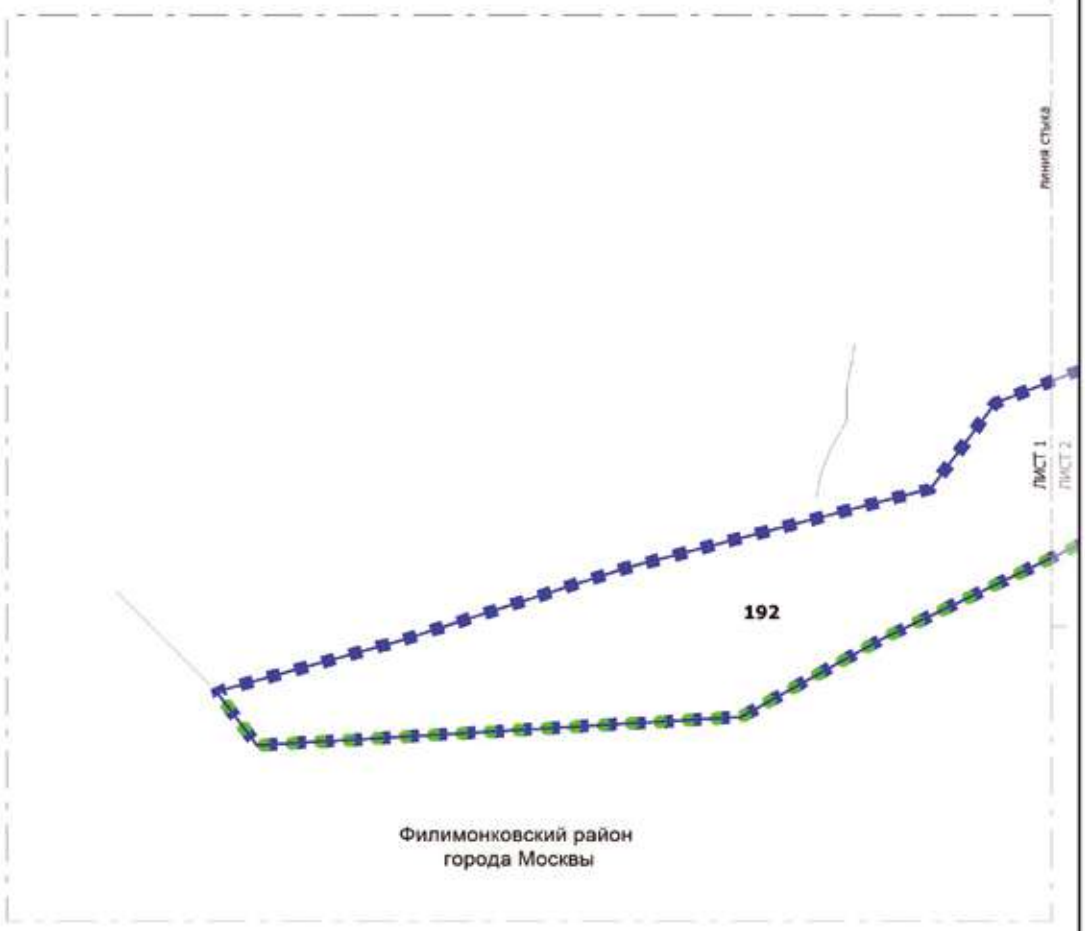

УСЛОВНЫЕ ОБОЗНАЧЕНИЯ:

ГРАНИЦЫ:

- подготовки проекта планировки территории
- участков территории
- существующих и планируемых элементов планировочной структуры

192 — номер участка территории

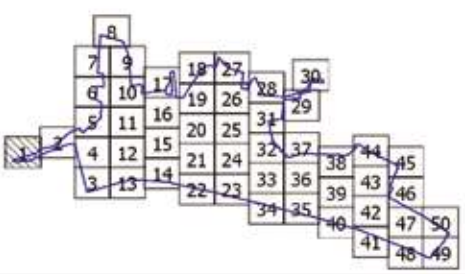


Масштаб 1:2000
Филимонковский район города Москвы
Лист 2 из 50
Филимонковский район
города Москвы
40
40.1
124
125
191
63
63.1
192
линия стыка
ЛИСТ 1
ЛИСТ 2
ЛИСТ 5
ЛИСТ 4
УСЛОВНЫЕ ОБОЗНАЧЕНИЯ:
ГРАНИЦЫ:
подготовки проекта планировки территории
существующих и планируемых элементов планировочной структуры
участков территории
зон планируемого размещения объектов капитального строительства
ЗОНЫ ПЛАНИРУЕМОГО РАЗМЕЩЕНИЯ:
объектов капитального строительства
линейных объектов транспортной инфраструктуры
63 номер участка территории
63.1 номер зоны планируемого размещения объектов капитального строительства
ЛИНИИ ГРАДОСТРОИТЕЛЬНОГО РЕГУЛИРОВАНИЯ:
УСТАНАВЛИВАЕМЫЕ
красные линии улично-дорожной сети

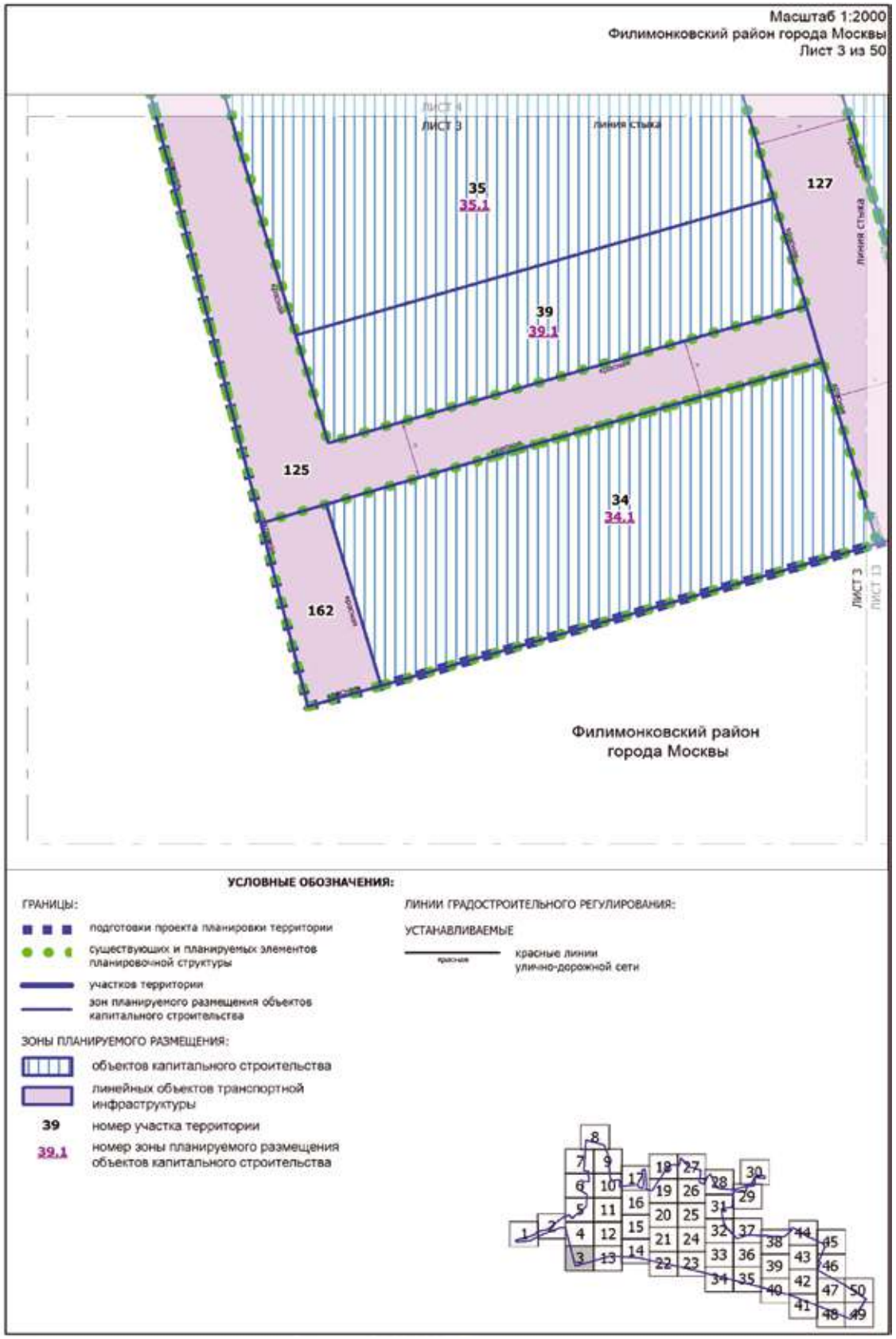
Масштаб 1:2000
Филимонковский район города Москвы
Лист 3 из 50
ЛИСТ 4
ЛИСТ 3
линия стыка
35
35.1
39
39.1
125
34
34.1
127
162
ЛИСТ 3
ЛИСТ 13
Филимонковский район
города Москвы
УСЛОВНЫЕ ОБОЗНАЧЕНИЯ:
ГРАНИЦЫ:
подготовки проекта планировки территории
существующих и планируемых элементов планировочной структуры
участков территории
зон планируемого размещения объектов капитального строительства
ЗОНЫ ПЛАНИРУЕМОГО РАЗМЕЩЕНИЯ:
объектов капитального строительства
линейных объектов транспортной инфраструктуры
39 номер участка территории
39.1 номер зоны планируемого размещения объектов капитального строительства
ЛИНИИ ГРАДОСТРОИТЕЛЬНОГО РЕГУЛИРОВАНИЯ:
УСТАНАВЛИВАЕМЫЕ
красные
красные линии улично-дорожной сети

Масштаб 1:2000
Филимонковский район города Москвы
Лист 4 из 50
ЛИСТ 5
ЛИСТ 4
линия стыка
124
159
37.1
37
37.1
36
36.1
Филимонковский район
города Москвы
126
127
38
38.1
125
35
35.1
ЛИСТ 2
ЛИСТ 4
ЛИСТ 3
УСЛОВНЫЕ ОБОЗНАЧЕНИЯ:
ГРАНИЦЫ:
подготовки проекта планировки территории
существующих и планируемых элементов планировочной структуры
участков территории
зон планируемого размещения объектов капитального строительства
ЗОНЫ ПЛАНИРУЕМОГО РАЗМЕЩЕНИЯ:
объектов капитального строительства
линейных объектов транспортной инфраструктуры
36 номер участка территории
36.1 номер зоны планируемого размещения объектов капитального строительства
ЛИНИИ ГРАДОСТРОИТЕЛЬНОГО РЕГУЛИРОВАНИЯ:
УСТАНАВЛИВАЕМЫЕ
красные линии улично-дорожной сети

Масштаб 1:2000
Филимонковский район города Москвы
Лист 5 из 50

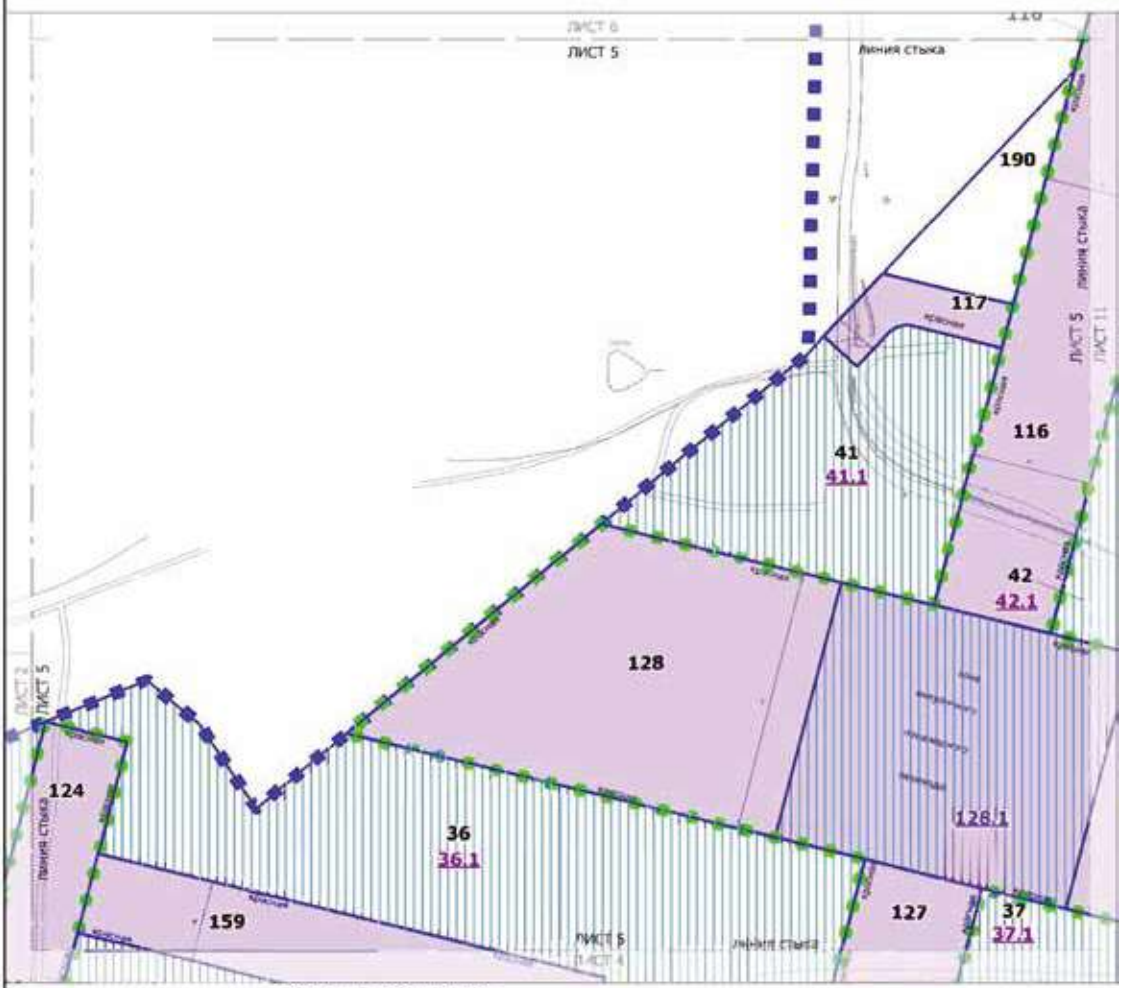

УСЛОВНЫЕ ОБОЗНАЧЕНИЯ:

ГРАНИЦЫ:

- подготовки проекта планировки территории
- существующих и планируемых элементов планировочной структуры
- участков территории
- зон планируемого размещения объектов капитального строительства

ЗОНЫ ПЛАНИРУЕМОГО РАЗМЕЩЕНИЯ:

- объектов капитального строительства
- линейных объектов транспортной инфраструктуры
- **36** номер участка территории
- 36.1 номер зоны планируемого размещения объектов капитального строительства

ЛИНИИ ГРАДОСТРОИТЕЛЬНОГО РЕГУЛИРОВАНИЯ:

УСТАНАВЛИВАЕМЫЕ

- красные линии улично-дорожной сети
- границы зон внеуличных пешеходных переходов

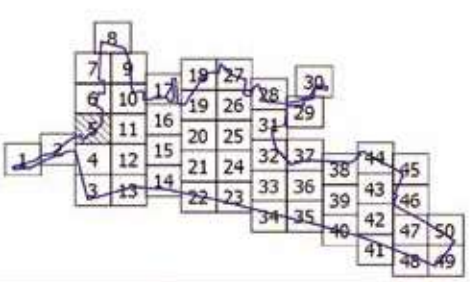

Масштаб 1:2000
Филимонковский район города Москвы
Лист 6 из 50

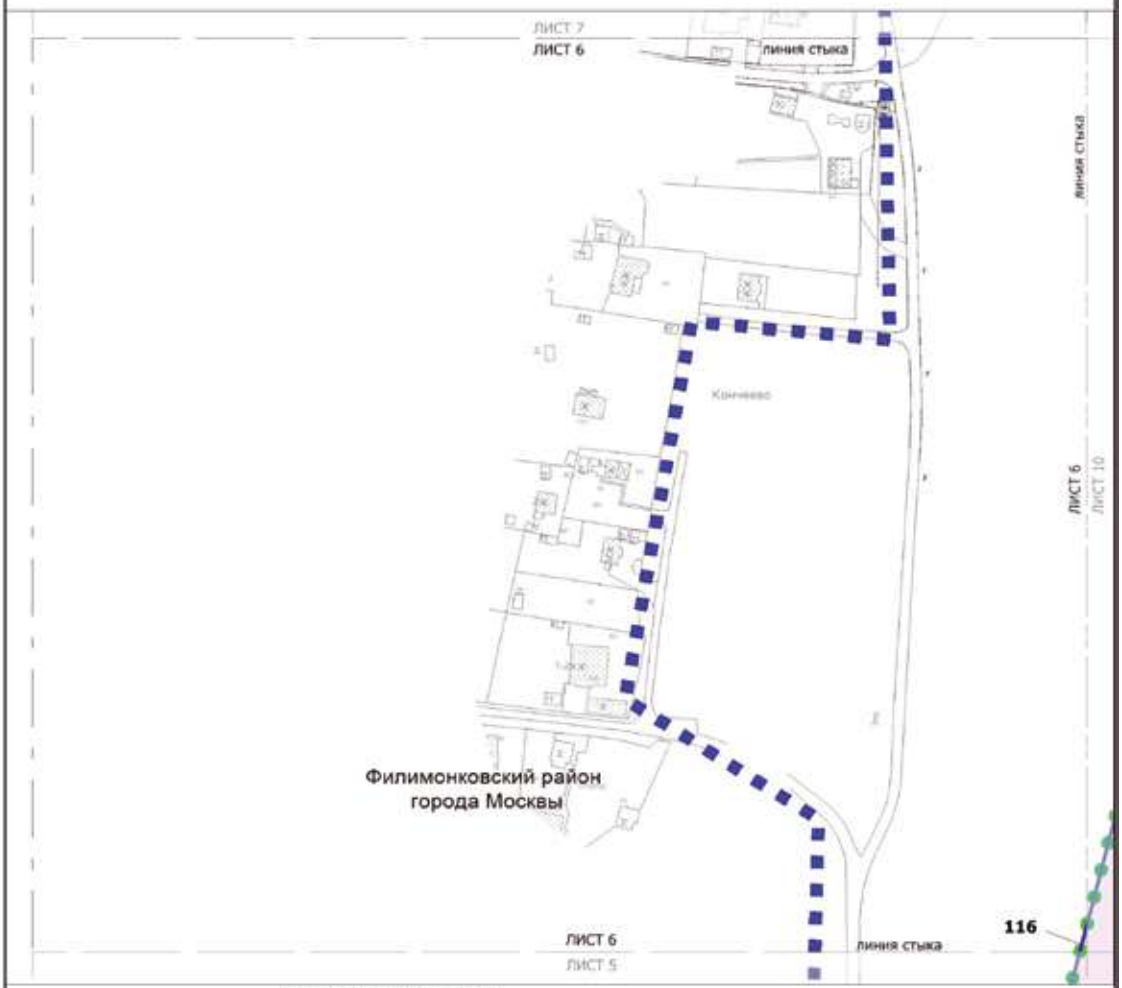

УСЛОВНЫЕ ОБОЗНАЧЕНИЯ:

ГРАНИЦЫ:

- подготовки проекта планировки территории
- существующих и планируемых элементов планировочной структуры
- участков территории

ЛИНИИ ГРАДОСТРОИТЕЛЬНОГО РЕГУЛИРОВАНИЯ:

УСТАНАВЛИВАЕМЫЕ

- красные линии улично-дорожной сети

ЗОНЫ ПЛАНИРУЕМОГО РАЗМЕЩЕНИЯ:

- линейных объектов транспортной инфраструктуры

116 номер участка территории

ЗАСТРОЙКА:

- существующая

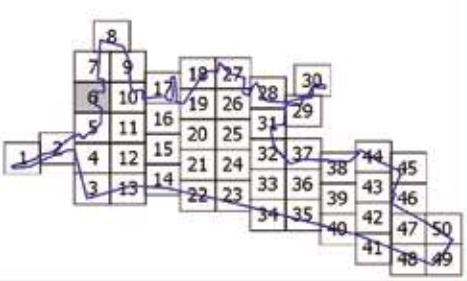

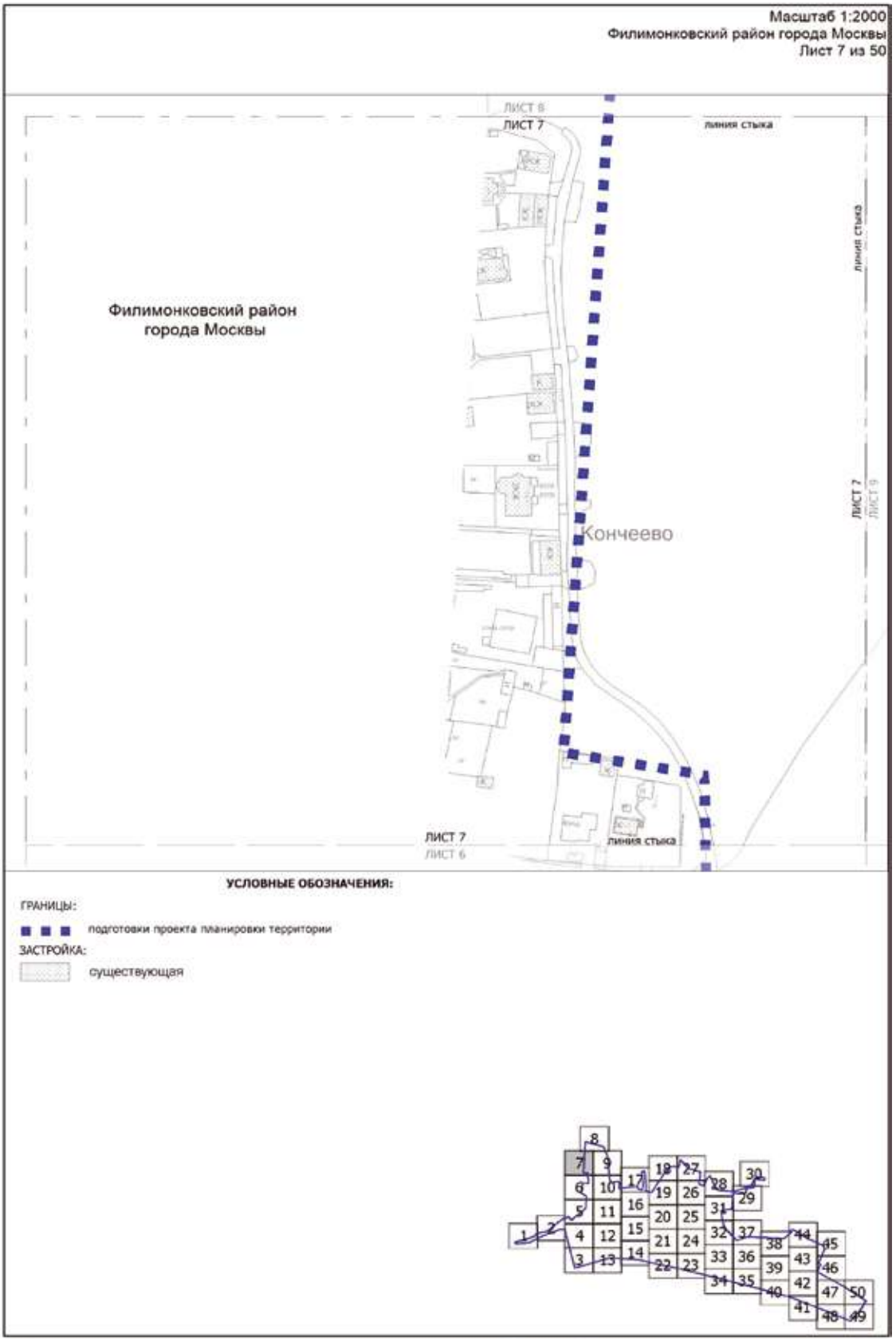
Масштаб 1:2000
Филимонковский район города Москвы
Лист 7 из 50
ЛИСТ 6
ЛИСТ 7
линия стыка
линия стыка
Филимонковский район
города Москвы
Кончеево
ЛИСТ 7
ЛИСТ 6
линия стыка
ЛИСТ 7
ЛИСТ 8
УСЛОВНЫЕ ОБОЗНАЧЕНИЯ:
ГРАНИЦЫ:
подготовки проекта планировки территории
ЗАСТРОЙКА:
существующая

Масштаб 1:2000
Филимонковский район города Москвы
Лист 8 из 50

Филимонковский район
города Москвы

ЛИСТ 8
ЛИСТ 7

линия стыка

ЛИСТ 8
ЛИСТ 9

УСЛОВНЫЕ ОБОЗНАЧЕНИЯ:

ГРАНИЦЫ:

подготовки проекта планировки территории

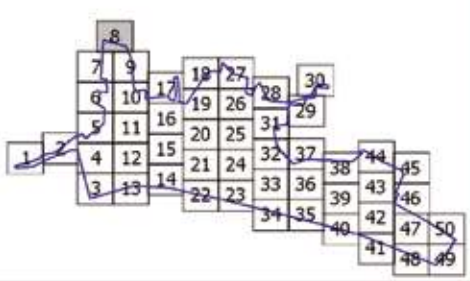


Масштаб 1:2000
Филимонковский район города Москвы
Лист 9 из 50
ЛИСТ 8
ЛИСТ 9
линия стыка
Филимонковский район
города Москвы
ЛИСТ 7
ЛИСТ 9
ЛИСТ 9
ЛИСТ 10
линия стыка
ЛИСТ 9
ЛИСТ 17
УСЛОВНЫЕ ОБОЗНАЧЕНИЯ:
ГРАНИЦЫ:
подготовки проекта планировки территории
ЗАСТРОЙКА:
существующая

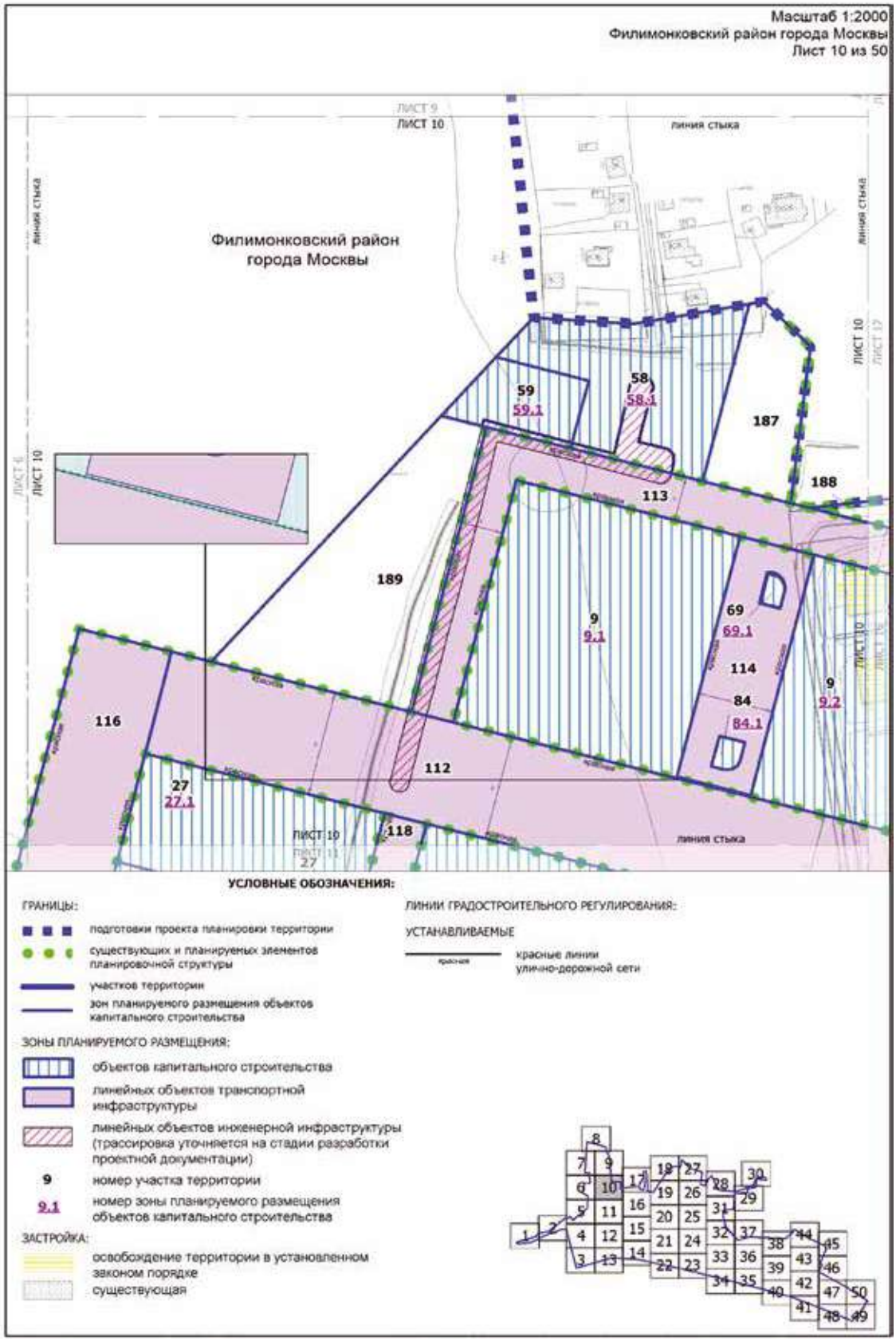
Масштаб 1:2000
Филимонковский район города Москвы
Лист 10 из 50
Филимонковский район
города Москвы
ЛИСТ 9
ЛИСТ 10
линия стыка
59
59.1
58
58.1
187
188
113
189
9
9.1
69
69.1
114
84
84.1
9
9.2
116
112
27
27.1
118
ЛИСТ 11
УСЛОВНЫЕ ОБОЗНАЧЕНИЯ:
ГРАНИЦЫ:
подготовки проекта планировки территории
существующих и планируемых элементов планировочной структуры
участков территории
зон планируемого размещения объектов капитального строительства
ЗОНЫ ПЛАНИРУЕМОГО РАЗМЕЩЕНИЯ:
объектов капитального строительства
линейных объектов транспортной инфраструктуры
линейных объектов инженерной инфраструктуры (трассировка уточняется на стадии разработки проектной документации)
9 номер участка территории
9.1 номер зоны планируемого размещения объектов капитального строительства
ЗАСТРОЙКА:
освобождение территории в установленном законом порядке
существующая
ЛИНИИ ГРАДОСТРОИТЕЛЬНОГО РЕГУЛИРОВАНИЯ:
УСТАНАВЛИВАЕМЫЕ
красные линии улично-дорожной сети

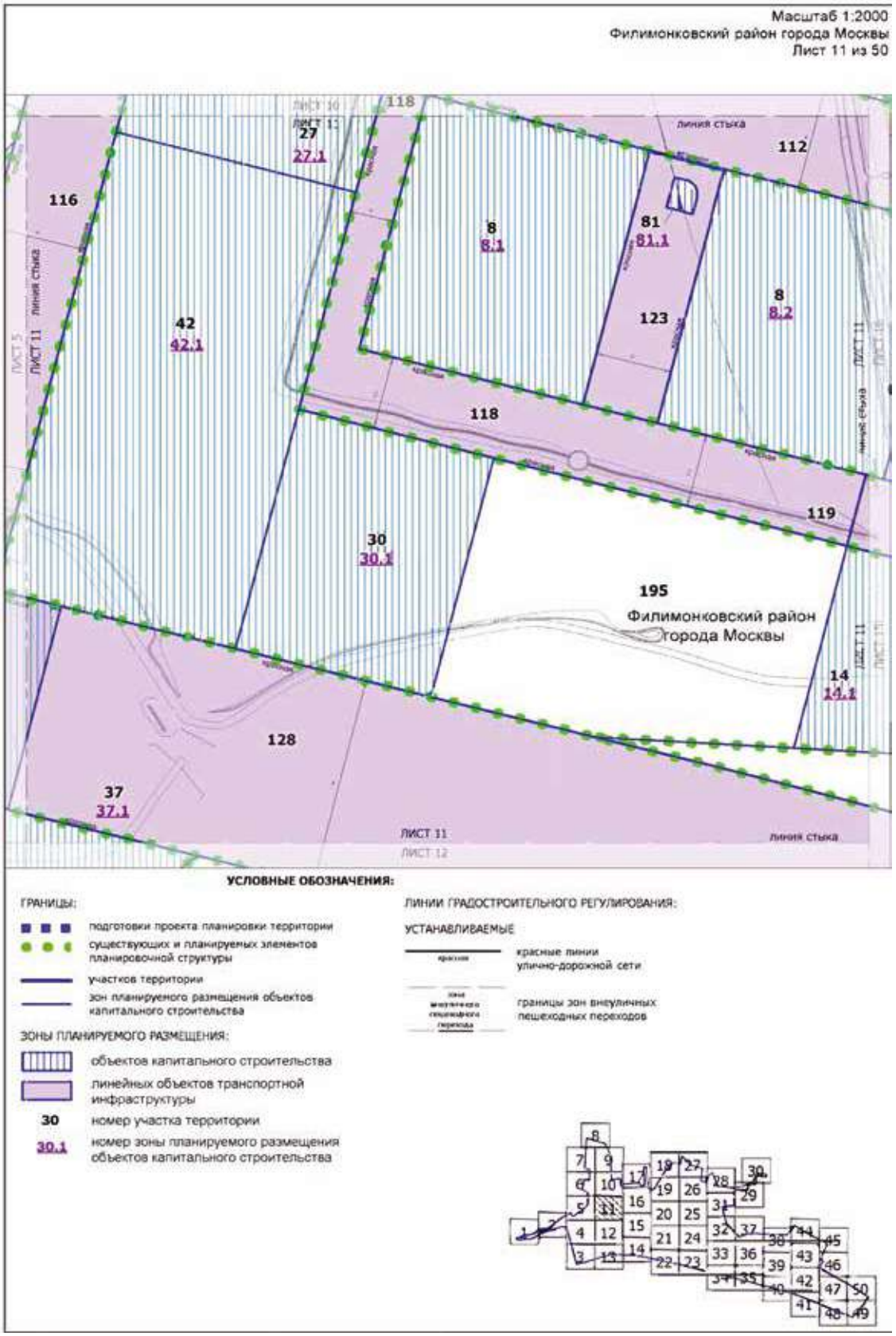
Масштаб 1:2000
Филимонковский район города Москвы
Лист 11 из 50
116
27
27.1
118
линия стыка
112
8
8.1
81
81.1
8
8.2
123
42
42.1
118
119
30
30.1
195
Филимонковский район
города Москвы
14
14.1
128
37
37.1
ЛИСТ 11
ЛИСТ 12
линия стыка
УСЛОВНЫЕ ОБОЗНАЧЕНИЯ:
ГРАНИЦЫ:
подготовки проекта планировки территории
существующих и планируемых элементов планировочной структуры
участков территории
зон планируемого размещения объектов капитального строительства
ЗОНЫ ПЛАНИРУЕМОГО РАЗМЕЩЕНИЯ:
объектов капитального строительства
линейных объектов транспортной инфраструктуры
30 номер участка территории
30.1 номер зоны планируемого размещения объектов капитального строительства
ЛИНИИ ГРАДОСТРОИТЕЛЬНОГО РЕГУЛИРОВАНИЯ:
УСТАНАВЛИВАЕМЫЕ
красные линии улично-дорожной сети
границы зон внеуличных пешеходных переходов

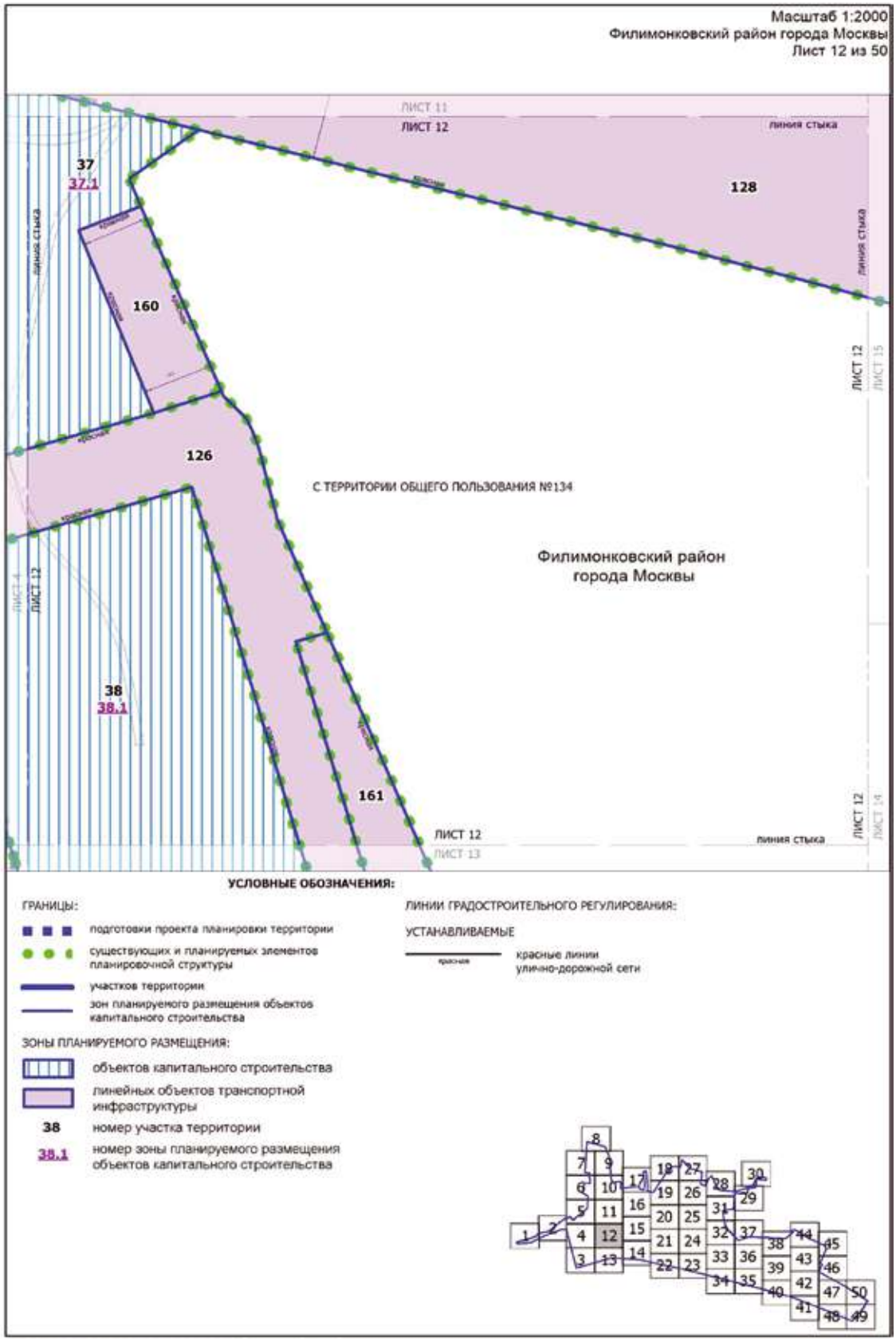
Масштаб 1:2000
Филимонковский район города Москвы
Лист 12 из 50
ЛИСТ 11
ЛИСТ 12
линия стыка
37
37.1
128
160
126
С ТЕРРИТОРИИ ОБЩЕГО ПОЛЬЗОВАНИЯ №134
Филимонковский район
города Москвы
38
38.1
161
ЛИСТ 13
УСЛОВНЫЕ ОБОЗНАЧЕНИЯ:
ГРАНИЦЫ:
подготовки проекта планировки территории
существующих и планируемых элементов планировочной структуры
участков территории
зон планируемого размещения объектов капитального строительства
ЗОНЫ ПЛАНИРУЕМОГО РАЗМЕЩЕНИЯ:
объектов капитального строительства
линейных объектов транспортной инфраструктуры
38 номер участка территории
38.1 номер зоны планируемого размещения объектов капитального строительства
ЛИНИИ ГРАДОСТРОИТЕЛЬНОГО РЕГУЛИРОВАНИЯ:
УСТАНАВЛИВАЕМЫЕ
красные линии улично-дорожной сети

Масштаб 1:2000
Филимонковский район города Москвы
Лист 13 из 50
ЛИСТ 12
ЛИСТ 13
линия стыка
38
38.1
161
66
66.1
126
194
57
57.1
193
64
64.1
56
56.1
127
линия стыка
линия стыка
ЛИСТ 13
ЛИСТ 14
ЛИСТ 13
Филимонковский район
города Москвы
УСЛОВНЫЕ ОБОЗНАЧЕНИЯ:
ГРАНИЦЫ:
подготовки проекта планировки территории
существующих и планируемых элементов планировочной структуры
участков территории
зон планируемого размещения объектов капитального строительства
ЗОНЫ ПЛАНИРУЕМОГО РАЗМЕЩЕНИЯ:
объектов капитального строительства
линейных объектов транспортной инфраструктуры
56 номер участка территории
56.1 номер зоны планируемого размещения объектов капитального строительства
ЛИНИИ ГРАДОСТРОИТЕЛЬНОГО РЕГУЛИРОВАНИЯ:
УСТАНАВЛИВАЕМЫЕ
красные линии улично-дорожной сети

Масштаб 1:2000
Филимонковский район города Москвы
Лист 14 из 50

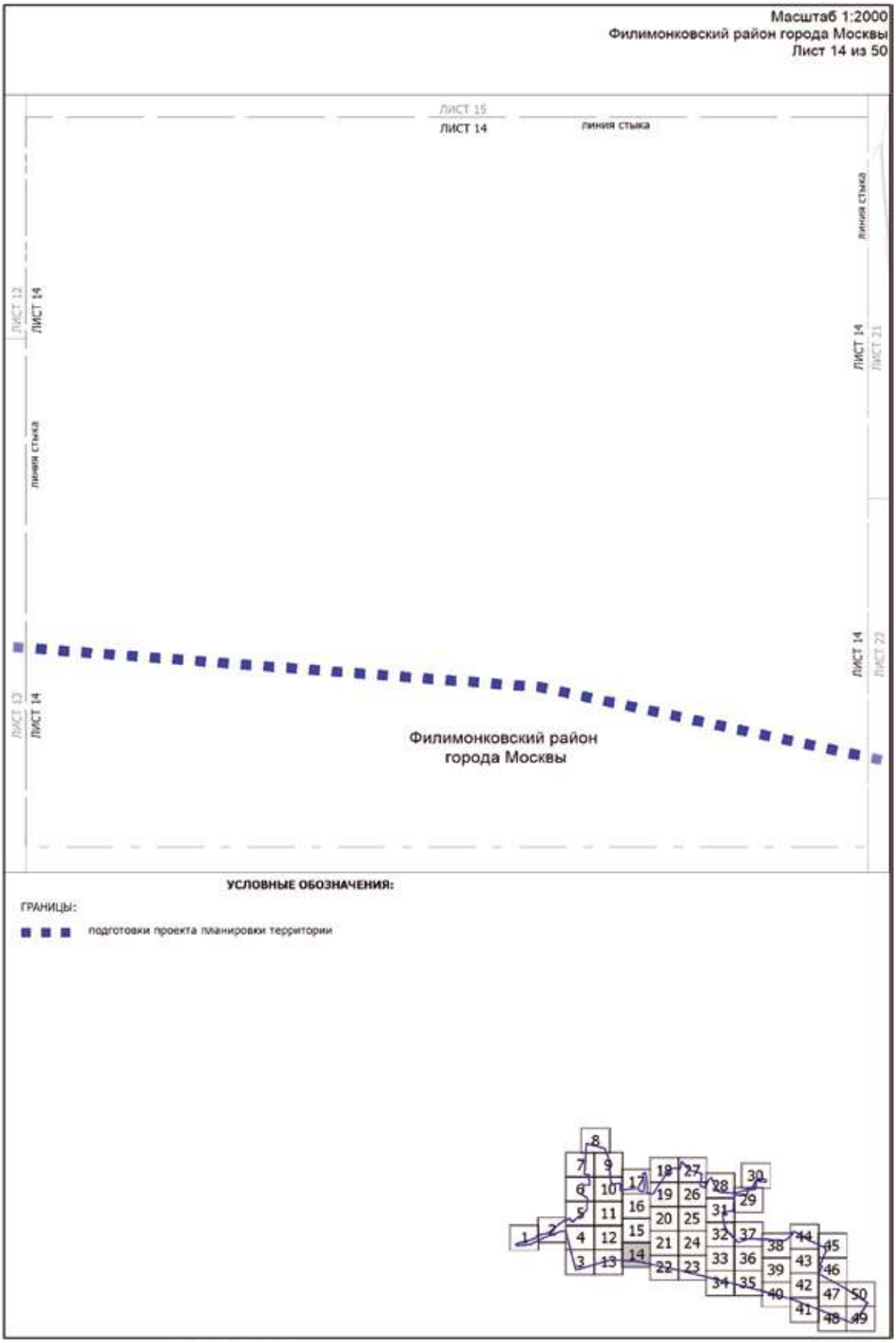

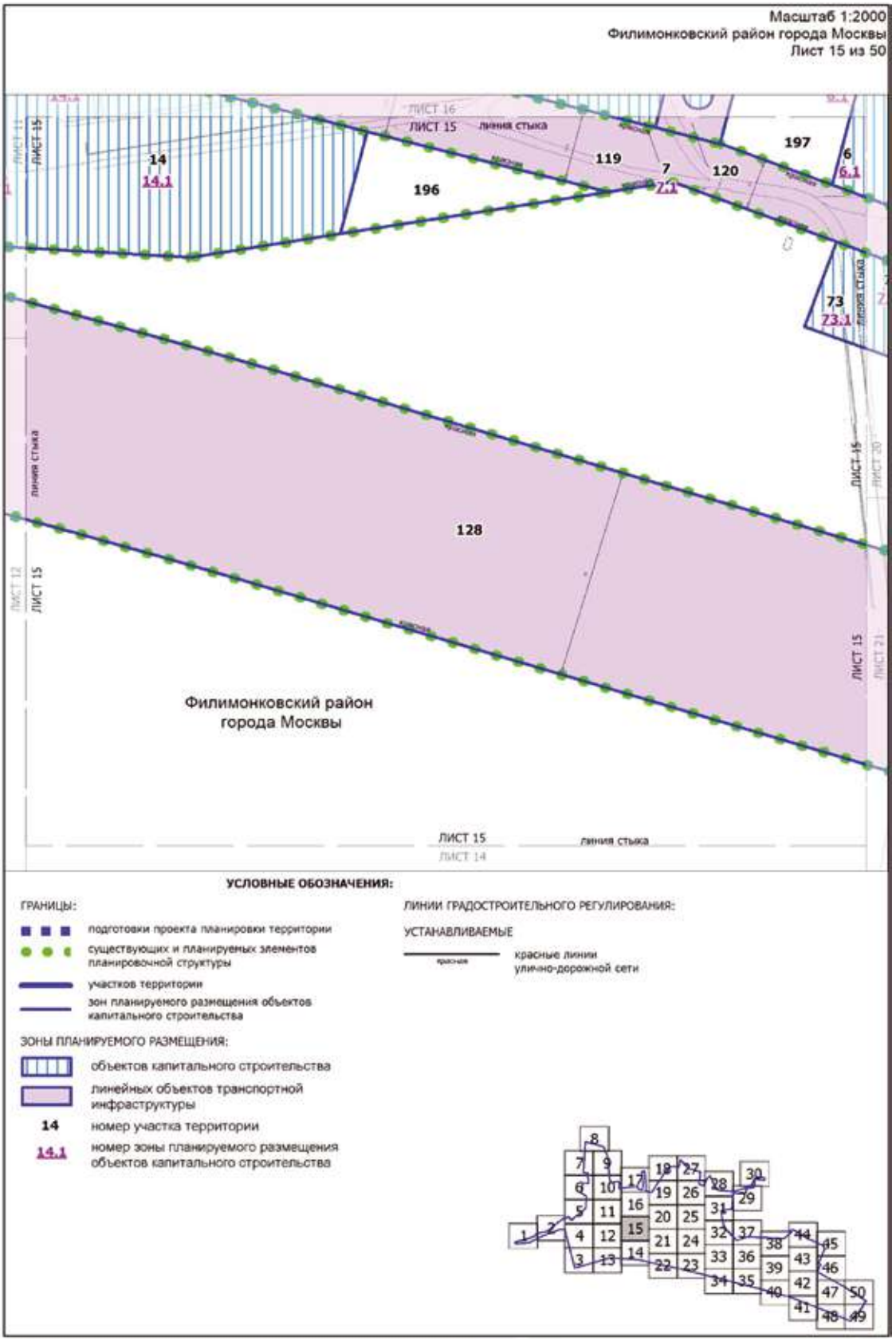
Масштаб 1:2000
Филимонковский район города Москвы
Лист 15 из 50
ЛИСТ 16
ЛИСТ 15
линия стыка
14
14.1
196
119
7
7.1
120
197
6
6.1
73
73.1
128
Филимонковский район
города Москвы
ЛИСТ 15
ЛИСТ 14
УСЛОВНЫЕ ОБОЗНАЧЕНИЯ:
ГРАНИЦЫ:
подготовки проекта планировки территории
существующих и планируемых элементов планировочной структуры
участков территории
зон планируемого размещения объектов капитального строительства
ЗОНЫ ПЛАНИРУЕМОГО РАЗМЕЩЕНИЯ:
объектов капитального строительства
линейных объектов транспортной инфраструктуры
14 номер участка территории
14.1 номер зоны планируемого размещения объектов капитального строительства
ЛИНИИ ГРАДОСТРОИТЕЛЬНОГО РЕГУЛИРОВАНИЯ:
УСТАНАВЛИВАЕМЫЕ
красные линии улично-дорожной сети

Масштаб 1:2000
Филимонковский район города Москвы
Лист 16 из 50
Филимонковский район города Москвы
ЛИСТ 16
ЛИСТ 15
линия стыка
УСЛОВНЫЕ ОБОЗНАЧЕНИЯ:
ГРАНИЦЫ:
подготовки проекта планировки территории
существующих и планируемых элементов планировочной структуры
участков территории
зон планируемого размещения объектов капитального строительства
ЗОНЫ ПЛАНИРУЕМОГО РАЗМЕЩЕНИЯ:
объектов капитального строительства
линейных объектов транспортной инфраструктуры
7 номер участка территории
7.1 номер зоны планируемого размещения объектов капитального строительства
ЗАСТРОЙКА:
освобождение территории в установленном законом порядке
ЛИНИИ ГРАДОСТРОИТЕЛЬНОГО РЕГУЛИРОВАНИЯ:
УСТАНАВЛИВАЕМЫЕ
красные линии улично-дорожной сети

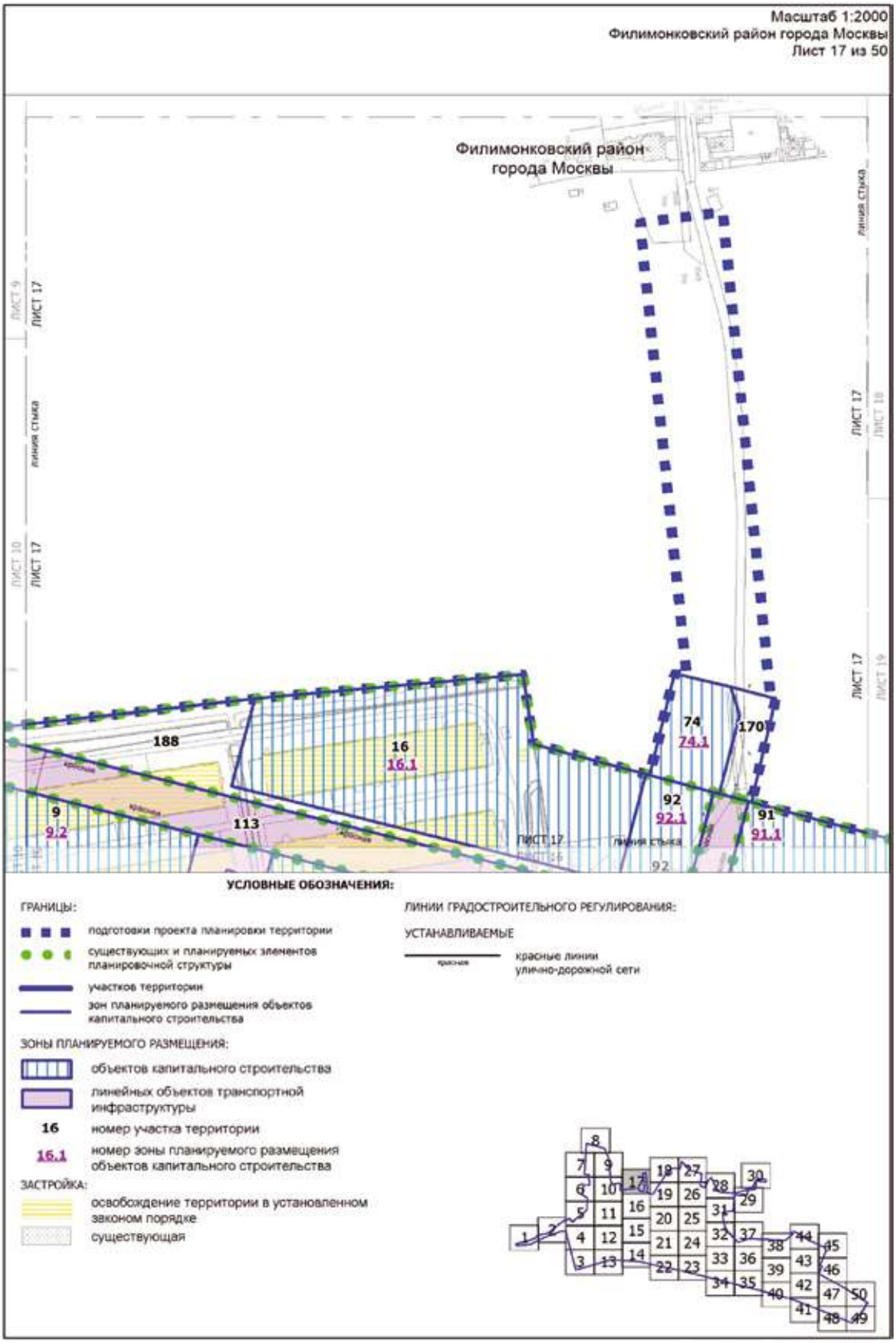
Масштаб 1:2000
Филимонковский район города Москвы
Лист 17 из 50
Филимонковский район
города Москвы
ЛИСТ 9
ЛИСТ 17
ЛИСТ 10
ЛИСТ 17
ЛИСТ 17
ЛИСТ 18
ЛИСТ 17
ЛИСТ 19
линия стыка
188
16
16.1
74
74.1
170
92
92.1
91
91.1
9
9.2
113
УСЛОВНЫЕ ОБОЗНАЧЕНИЯ:
ГРАНИЦЫ:
подготовки проекта планировки территории
существующих и планируемых элементов планировочной структуры
участков территории
зон планируемого размещения объектов капитального строительства
ЗОНЫ ПЛАНИРУЕМОГО РАЗМЕЩЕНИЯ:
объектов капитального строительства
линейных объектов транспортной инфраструктуры
16 номер участка территории
16.1 номер зоны планируемого размещения объектов капитального строительства
ЗАСТРОЙКА:
освобождение территории в установленном законом порядке
существующая
ЛИНИИ ГРАДОСТРОИТЕЛЬНОГО РЕГУЛИРОВАНИЯ:
УСТАНАВЛИВАЕМЫЕ
красные линии улично-дорожной сети

Масштаб 1:2000
Филимонковский район города Москвы
Лист 18 из 50

УСЛОВНЫЕ ОБОЗНАЧЕНИЯ:

ГРАНИЦЫ:

- подготовки проекта планировки территории
- существующих и планируемых элементов планировочной структуры
- участков территории
- зон планируемого размещения объектов капитального строительства

ЗОНЫ ПЛАНИРУЕМОГО РАЗМЕЩЕНИЯ:

- объектов капитального строительства
- линейных объектов транспортной инфраструктуры
- линейных объектов инженерной инфраструктуры (трассировка уточняется на стадии разработки проектной документации)
- 44 — номер участка территории
- 44.1 — номер зоны планируемого размещения объектов капитального строительства

ЗАСТРОЙКА:

- существующая

ЛИНИИ ГРАДОСТРОИТЕЛЬНОГО РЕГУЛИРОВАНИЯ:

УСТАНАВЛИВАЕМЫЕ

- красные линии улично-дорожной сети

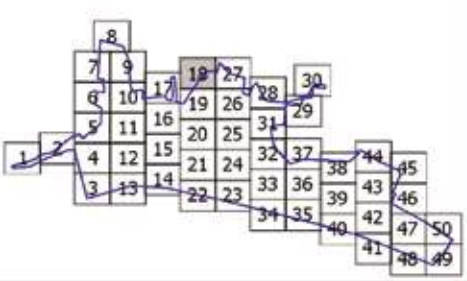

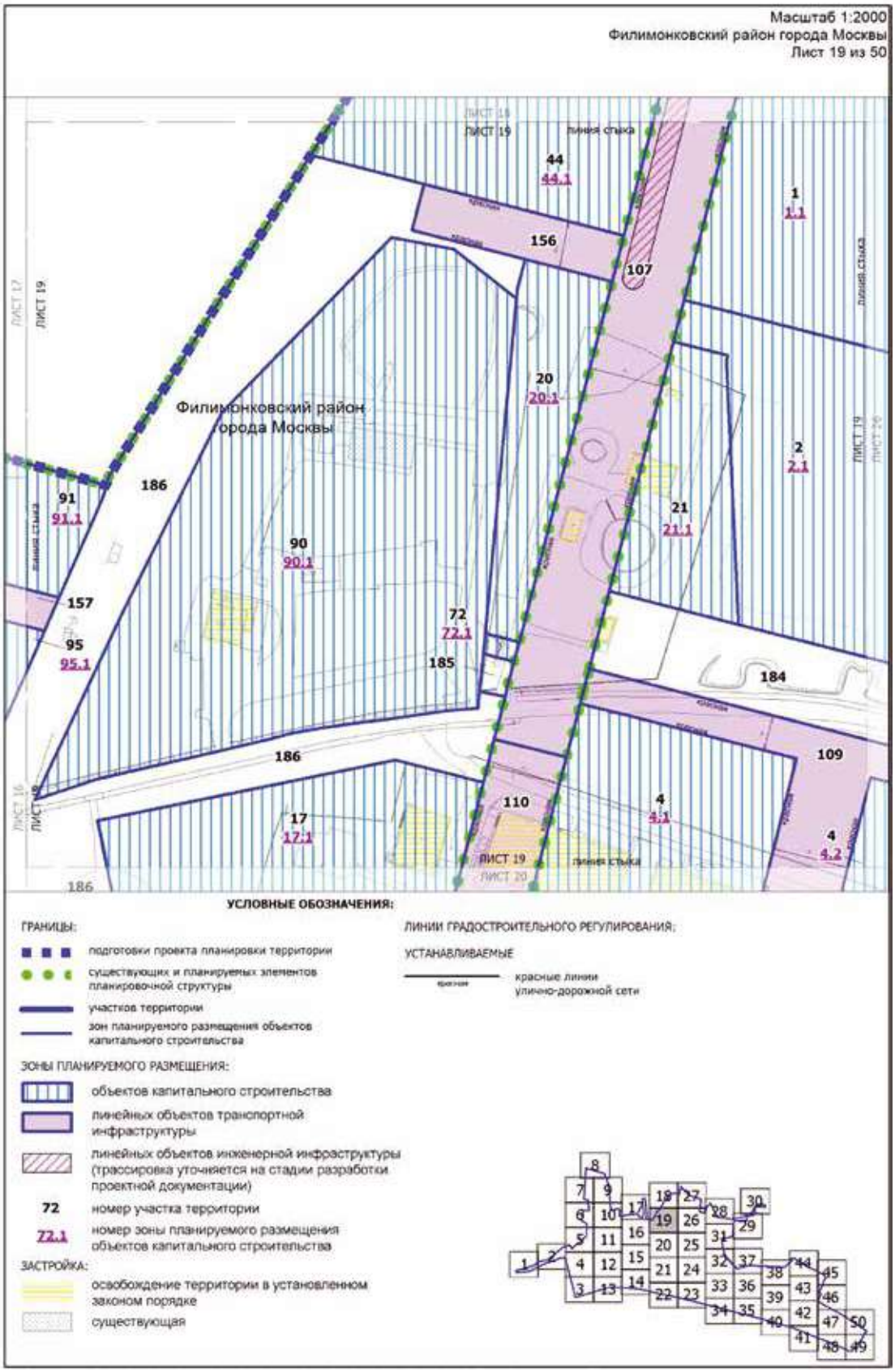
Масштаб 1:2000
Филимонковский район города Москвы
Лист 19 из 50
ЛИСТ 18
ЛИСТ 19
линия стыка
44
44.1
156
107
1
1.1
20
20.1
2
2.1
Филимонковский район
города Москвы
186
91
91.1
90
90.1
21
21.1
157
95
95.1
72
72.1
185
184
186
109
110
4
4.1
17
17.1
4
4.2
ЛИСТ 19
ЛИСТ 20
186
УСЛОВНЫЕ ОБОЗНАЧЕНИЯ:
ГРАНИЦЫ:
подготовки проекта планировки территории
существующих и планируемых элементов планировочной структуры
участков территории
зон планируемого размещения объектов капитального строительства
ЗОНЫ ПЛАНИРУЕМОГО РАЗМЕЩЕНИЯ:
объектов капитального строительства
линейных объектов транспортной инфраструктуры
линейных объектов инженерной инфраструктуры (трассировка уточняется на стадии разработки проектной документации)
72
номер участка территории
72.1
номер зоны планируемого размещения объектов капитального строительства
ЗАСТРОЙКА:
освобождение территории в установленном законом порядке
существующая
ЛИНИИ ГРАДОСТРОИТЕЛЬНОГО РЕГУЛИРОВАНИЯ:
УСТАНАВЛИВАЕМЫЕ
красные линии улично-дорожной сети

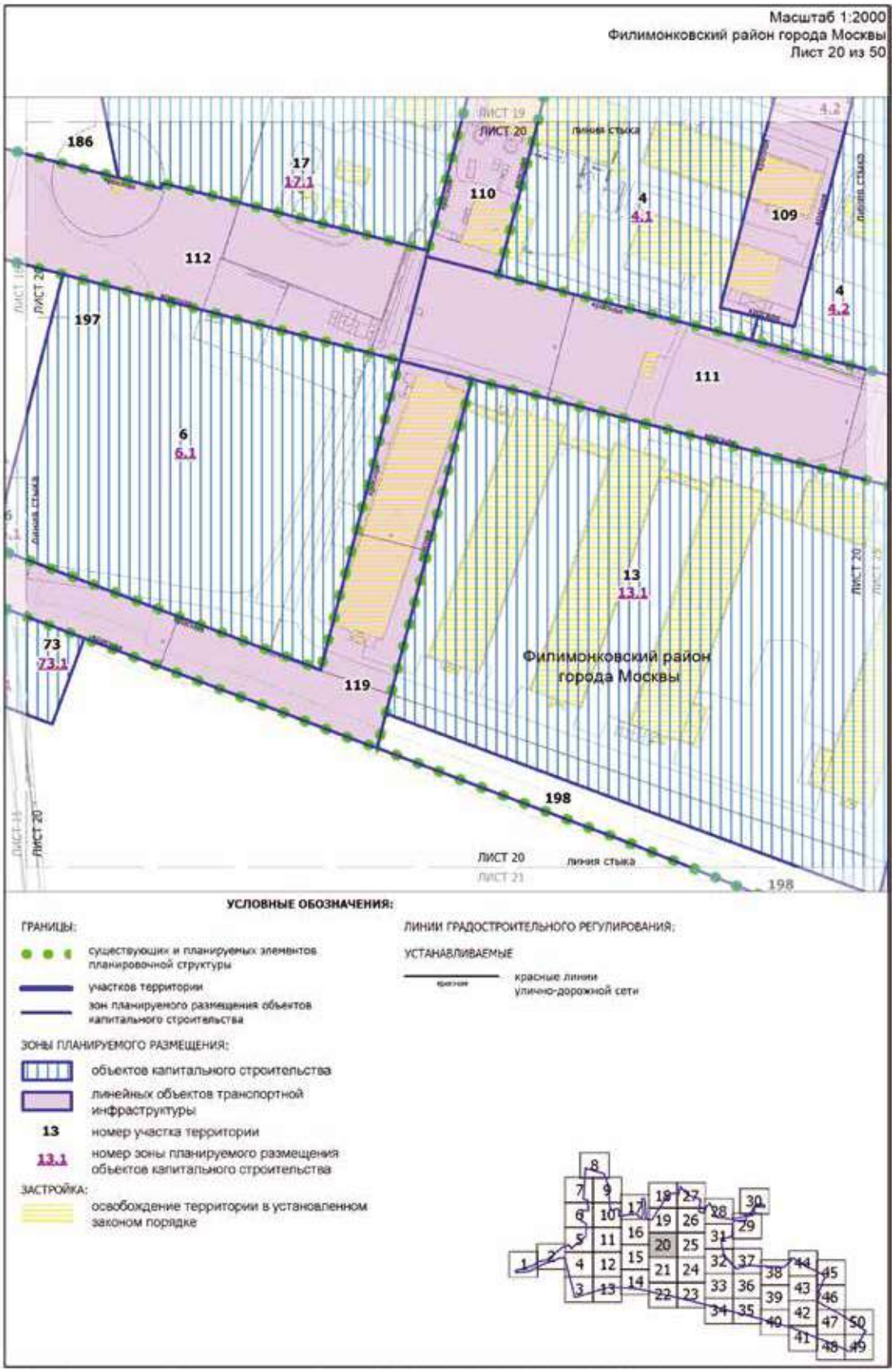
Масштаб 1:2000
Филимонковский район города Москвы
Лист 20 из 50
ЛИСТ 19
ЛИСТ 20
линия стыка
186
17
17.1
110
4
4.1
109
4.2
112
197
111
6
6.1
13
13.1
Филимонковский район
города Москвы
73
73.1
119
198
ЛИСТ 20
линия стыка
ЛИСТ 21
УСЛОВНЫЕ ОБОЗНАЧЕНИЯ:
ГРАНИЦЫ:
существующих и планируемых элементов планировочной структуры
участков территории
зон планируемого размещения объектов капитального строительства
ЗОНЫ ПЛАНИРУЕМОГО РАЗМЕЩЕНИЯ:
объектов капитального строительства
линейных объектов транспортной инфраструктуры
13
номер участка территории
13.1
номер зоны планируемого размещения объектов капитального строительства
ЗАСТРОЙКА:
освобождение территории в установленном законом порядке
ЛИНИИ ГРАДОСТРОИТЕЛЬНОГО РЕГУЛИРОВАНИЯ:
УСТАНАВЛИВАЕМЫЕ
красные линии
улично-дорожной сети

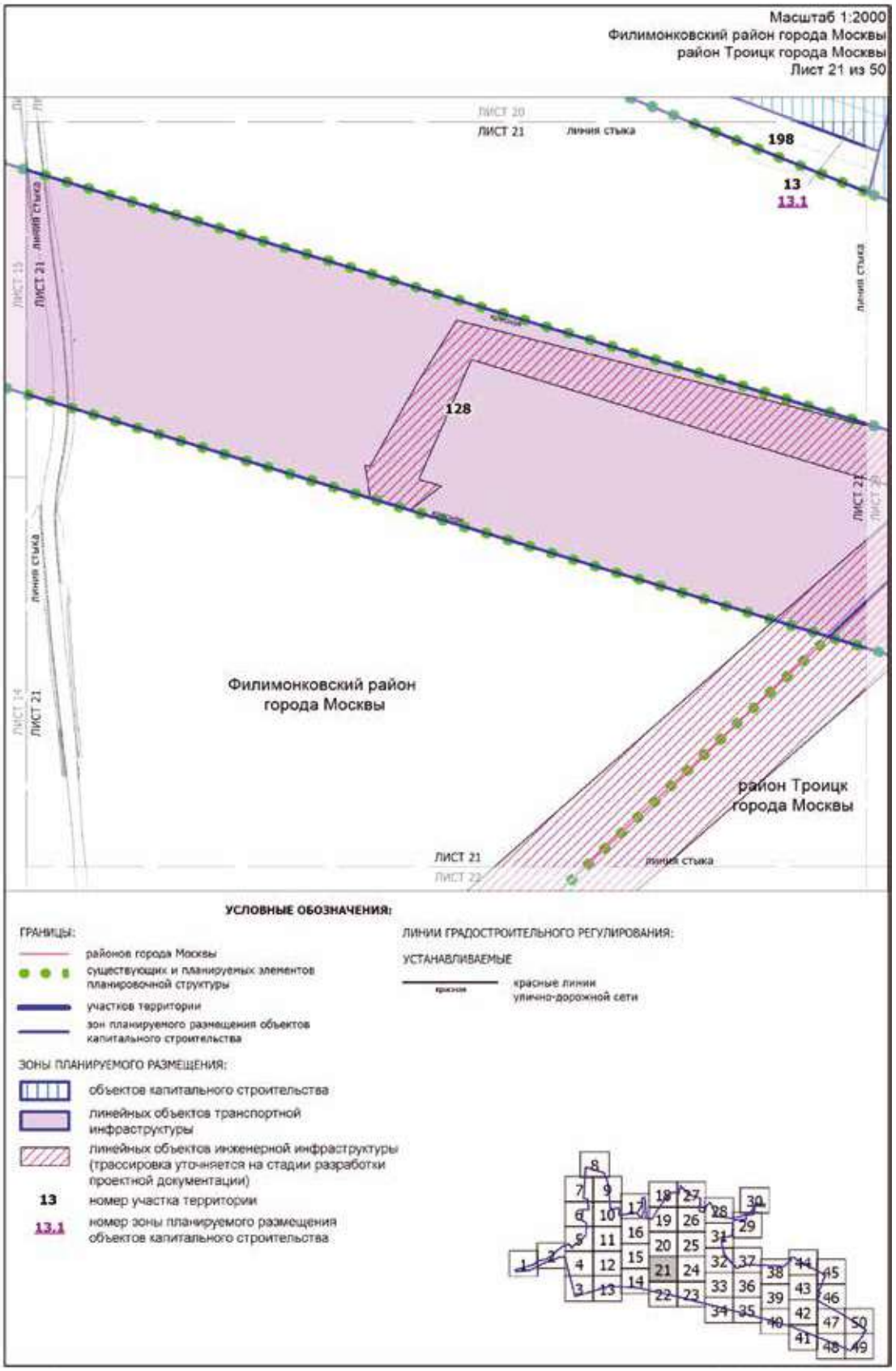
Масштаб 1:2000
Филимонковский район города Москвы
район Троицк города Москвы
Лист 21 из 50
ЛИСТ 20
ЛИСТ 21
линия стыка
198
13
13.1
128
ЛИСТ 21
линия стыка
Филимонковский район
города Москвы
район Троицк
города Москвы
ЛИСТ 21
линия стыка
ЛИСТ 22
УСЛОВНЫЕ ОБОЗНАЧЕНИЯ:
ГРАНИЦЫ:
районов города Москвы
существующих и планируемых элементов планировочной структуры
участков территории
зон планируемого размещения объектов капитального строительства
ЗОНЫ ПЛАНИРУЕМОГО РАЗМЕЩЕНИЯ:
объектов капитального строительства
линейных объектов транспортной инфраструктуры
линейных объектов инженерной инфраструктуры (трассировка уточняется на стадии разработки проектной документации)
13
номер участка территории
13.1
номер зоны планируемого размещения объектов капитального строительства
ЛИНИИ ГРАДОСТРОИТЕЛЬНОГО РЕГУЛИРОВАНИЯ:
УСТАНАВЛИВАЕМЫЕ
красные линии
улично-дорожной сети

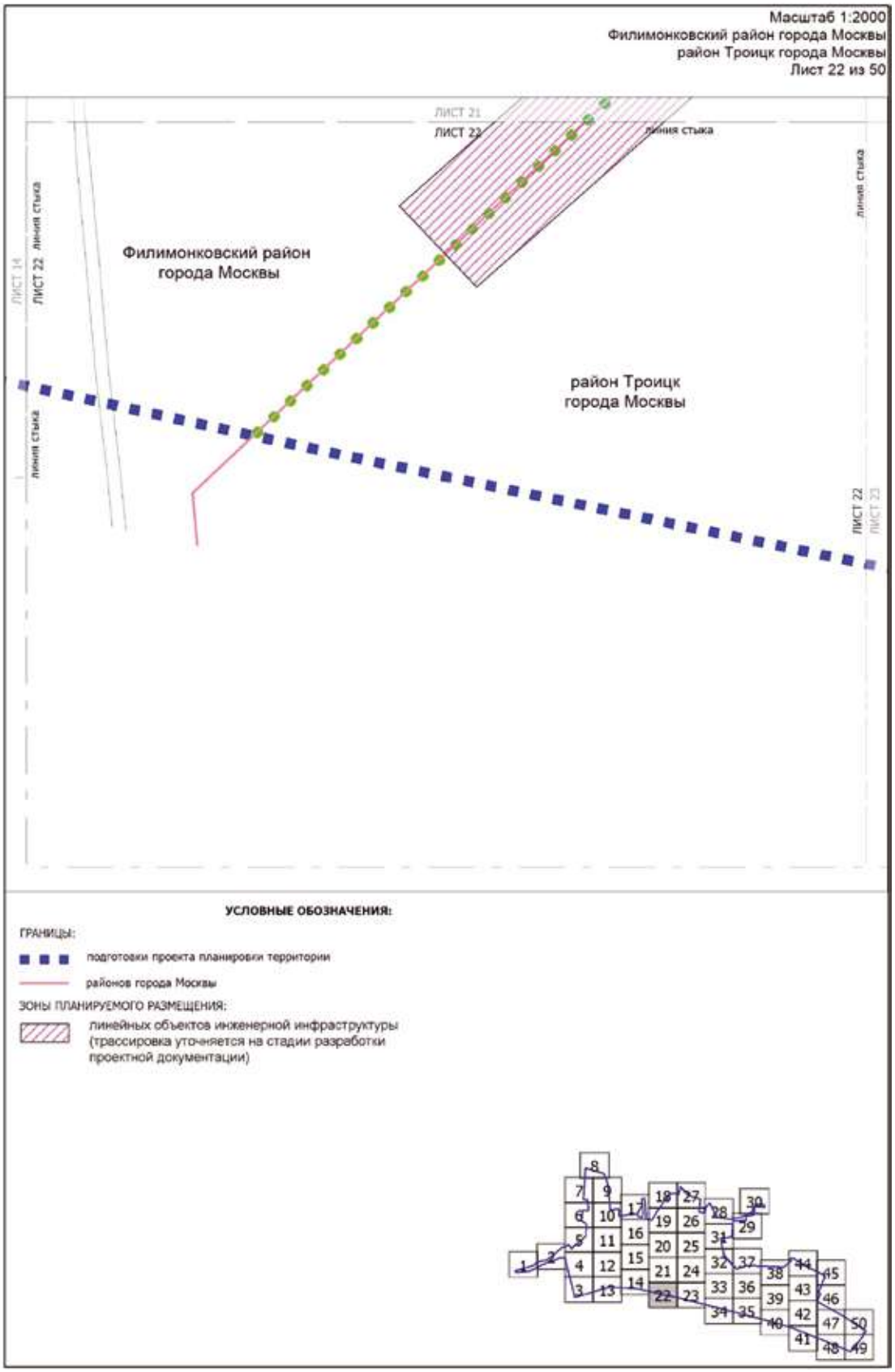
Масштаб 1:2000
Филимонковский район города Москвы
район Троицк города Москвы
Лист 22 из 50
ЛИСТ 21
ЛИСТ 23
линия стыка
линия стыка
ЛИСТ 14
ЛИСТ 22 линия стыка
Филимонковский район
города Москвы
район Троицк
города Москвы
линия стыка
ЛИСТ 22
ЛИСТ 23
УСЛОВНЫЕ ОБОЗНАЧЕНИЯ:
ГРАНИЦЫ:
подготовки проекта планировки территории
районов города Москвы
ЗОНЫ ПЛАНИРУЕМОГО РАЗМЕЩЕНИЯ:
линейных объектов инженерной инфраструктуры
(трассировка уточняется на стадии разработки
проектной документации)

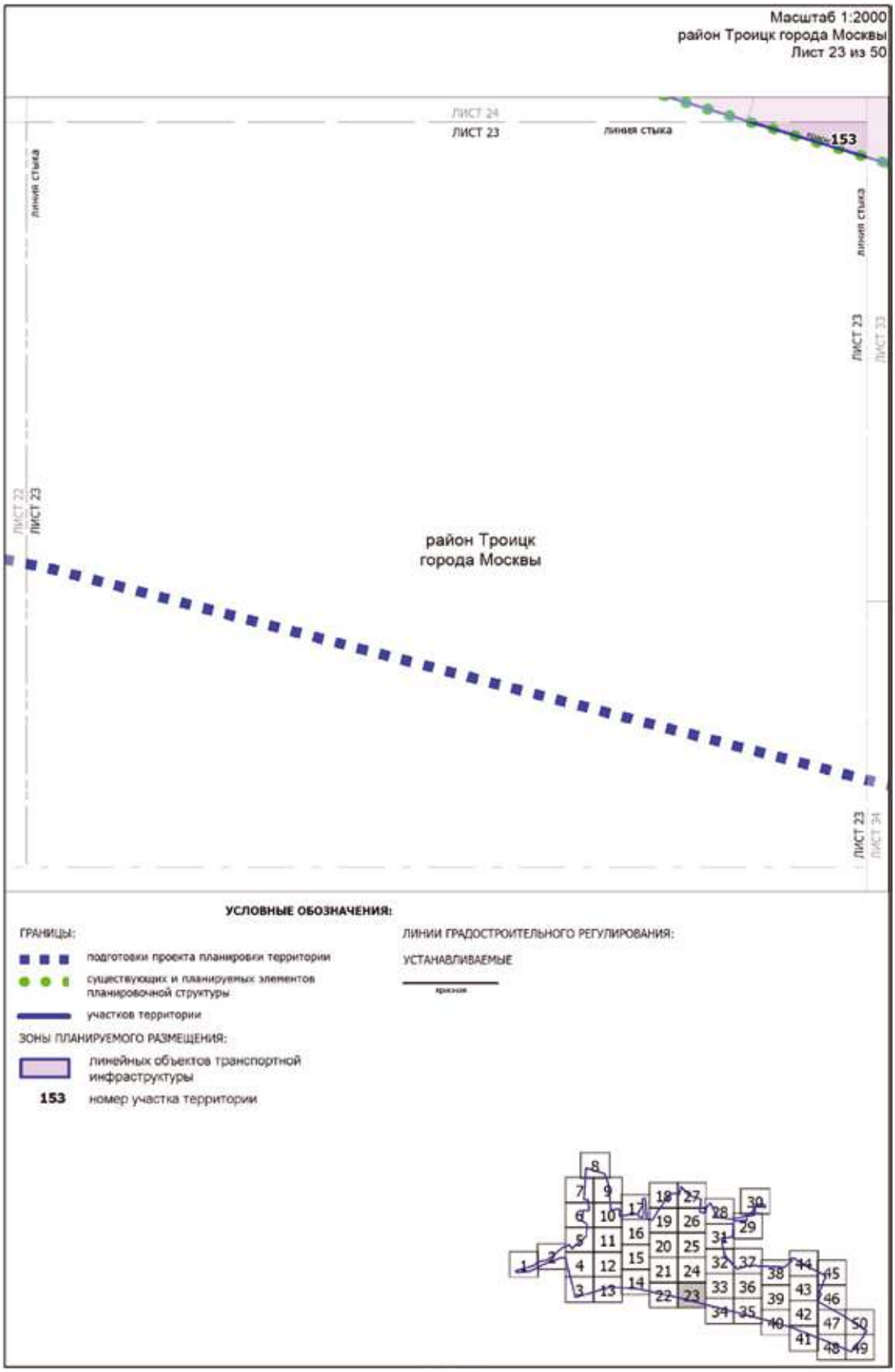
Масштаб 1:2000
район Троицк города Москвы
Лист 23 из 50
ЛИСТ 24
ЛИСТ 23
линия стыка
153
линия стыка
ЛИСТ 22
ЛИСТ 23
ЛИСТ 23
ЛИСТ 33
ЛИСТ 23
ЛИСТ 34
район Троицк
города Москвы
УСЛОВНЫЕ ОБОЗНАЧЕНИЯ:
ГРАНИЦЫ:
подготовки проекта планировки территории
существующих и планируемых элементов планировочной структуры
участков территории
ЗОНЫ ПЛАНИРУЕМОГО РАЗМЕЩЕНИЯ:
линейных объектов транспортной инфраструктуры
153
номер участка территории
ЛИНИИ ГРАДОСТРОИТЕЛЬНОГО РЕГУЛИРОВАНИЯ:
УСТАНАВЛИВАЕМЫЕ
красная

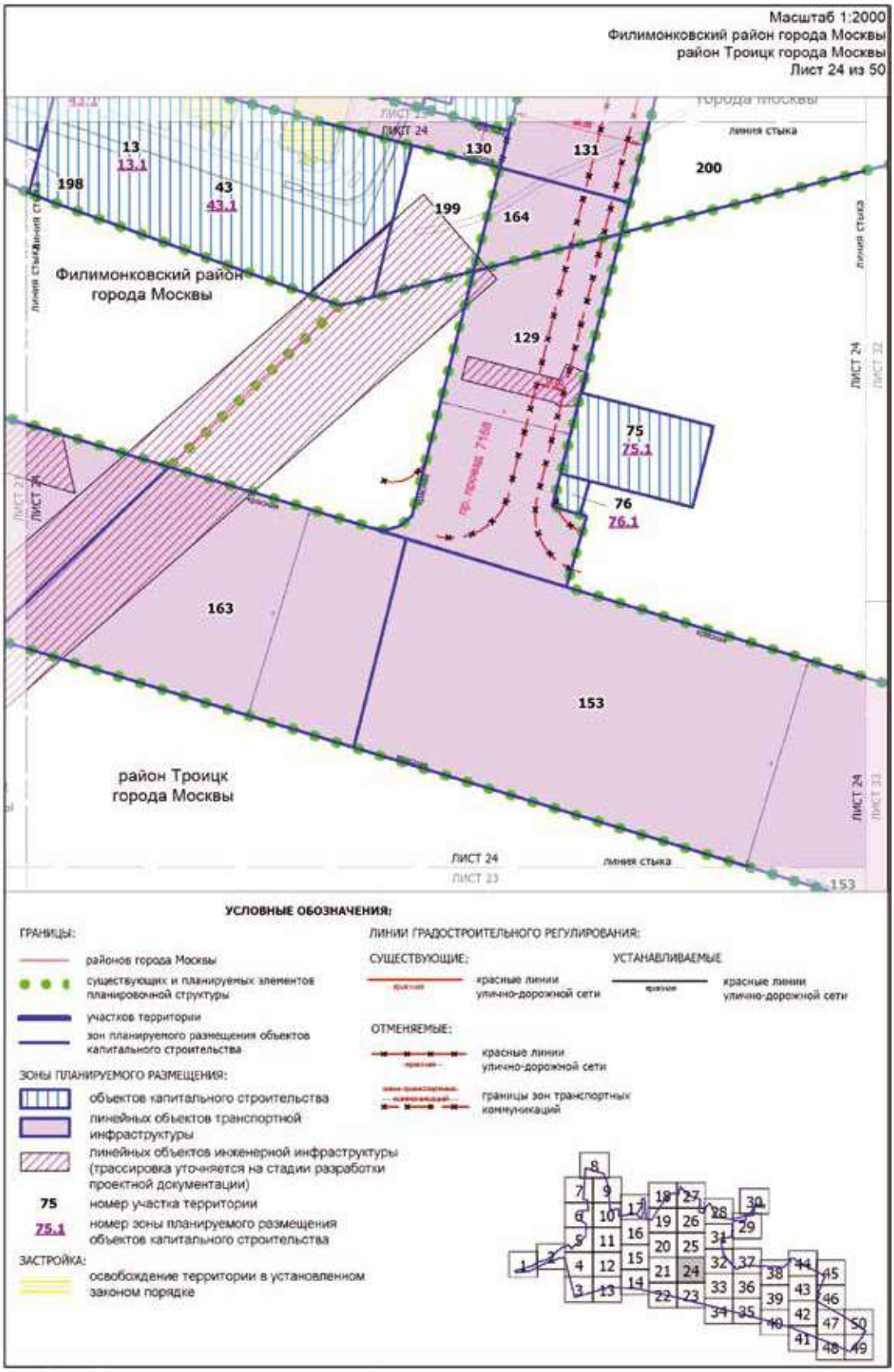
Масштаб 1:2000
Филимонковский район города Москвы
район Троицк города Москвы
Лист 24 из 50
линия стыка
13
13.1
198
43
43.1
199
130
131
200
164
129
75
75.1
76
76.1
163
153
Филимонковский район
города Москвы
район Троицк
города Москвы
ЛИСТ 24
ЛИСТ 23
УСЛОВНЫЕ ОБОЗНАЧЕНИЯ:
ГРАНИЦЫ:
районов города Москвы
существующих и планируемых элементов планировочной структуры
участков территории
зон планируемого размещения объектов капитального строительства
ЗОНЫ ПЛАНИРУЕМОГО РАЗМЕЩЕНИЯ:
объектов капитального строительства
линейных объектов транспортной инфраструктуры
линейных объектов инженерной инфраструктуры (трассировка уточняется на стадии разработки проектной документации)
75 номер участка территории
75.1 номер зоны планируемого размещения объектов капитального строительства
ЗАСТРОЙКА:
освобождение территории в установленном законом порядке
ЛИНИИ ГРАДОСТРОИТЕЛЬНОГО РЕГУЛИРОВАНИЯ:
СУЩЕСТВУЮЩИЕ:
красные линии улично-дорожной сети
УСТАНАВЛИВАЕМЫЕ
красные линии улично-дорожной сети
ОТМЕНЯЕМЫЕ:
красные линии улично-дорожной сети
границы зон транспортных коммуникаций

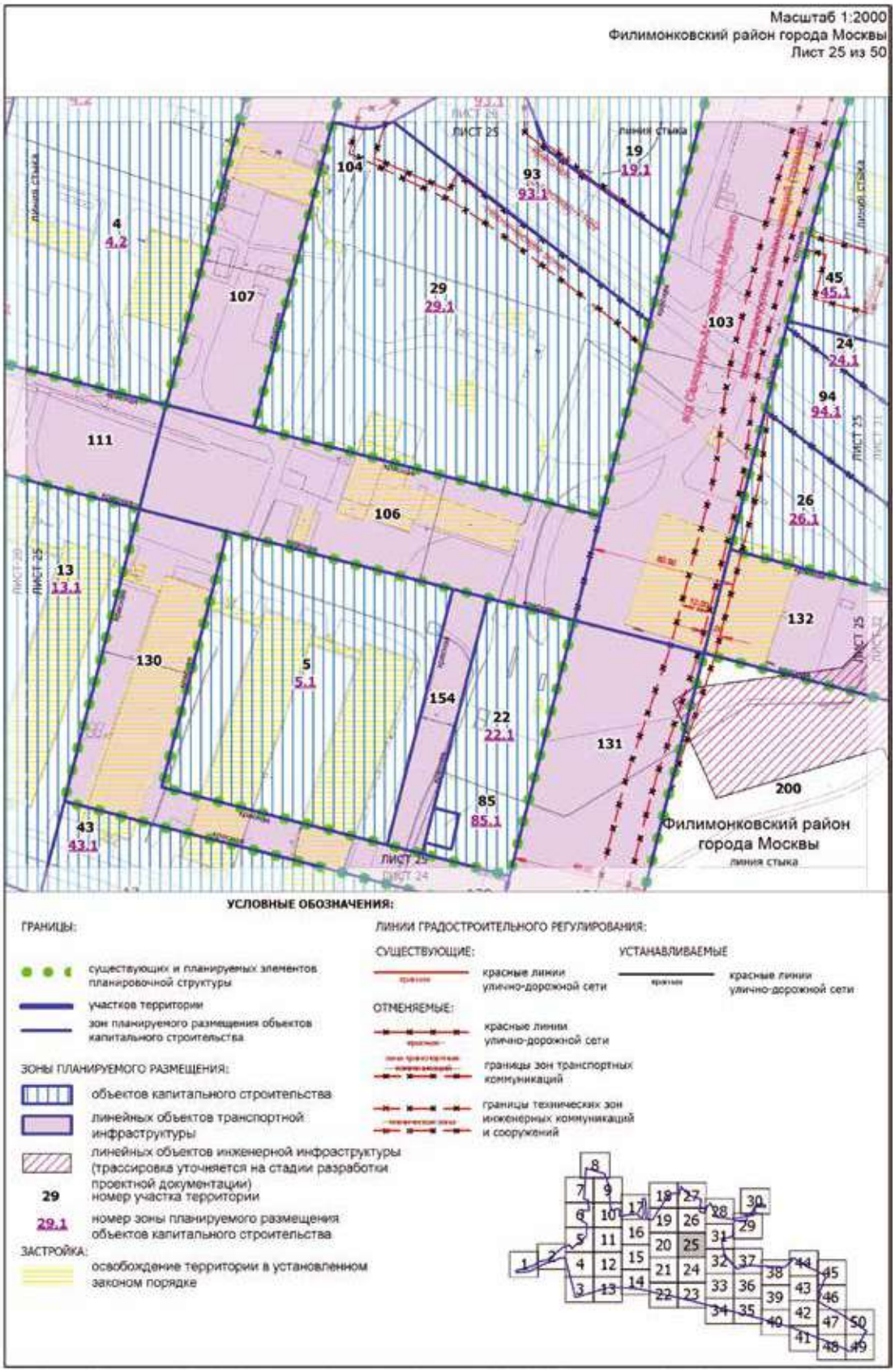
Масштаб 1:2000
Филимонковский район города Москвы
Лист 25 из 50
ЛИСТ 25
линия стыка
104
93
93.1
19
19.1
4
4.2
107
29
29.1
103
45
45.1
24
24.1
94
94.1
111
106
26
26.1
13
13.1
130
5
5.1
154
22
22.1
131
132
200
85
85.1
43
43.1
Филимонковский район
города Москвы
линия стыка
УСЛОВНЫЕ ОБОЗНАЧЕНИЯ:
ГРАНИЦЫ:
существующих и планируемых элементов планировочной структуры
участков территории
зон планируемого размещения объектов капитального строительства
ЗОНЫ ПЛАНИРУЕМОГО РАЗМЕЩЕНИЯ:
объектов капитального строительства
линейных объектов транспортной инфраструктуры
линейных объектов инженерной инфраструктуры (трассировка уточняется на стадии разработки проектной документации)
29
номер участка территории
29.1
номер зоны планируемого размещения объектов капитального строительства
ЗАСТРОЙКА:
освобождение территории в установленном законом порядке
ЛИНИИ ГРАДОСТРОИТЕЛЬНОГО РЕГУЛИРОВАНИЯ:
СУЩЕСТВУЮЩИЕ:
красные линии улично-дорожной сети
УСТАНАВЛИВАЕМЫЕ
красные линии улично-дорожной сети
ОТМЕНЯЕМЫЕ:
красные линии улично-дорожной сети
границы зон транспортных коммуникаций
границы технических зон инженерных коммуникаций и сооружений

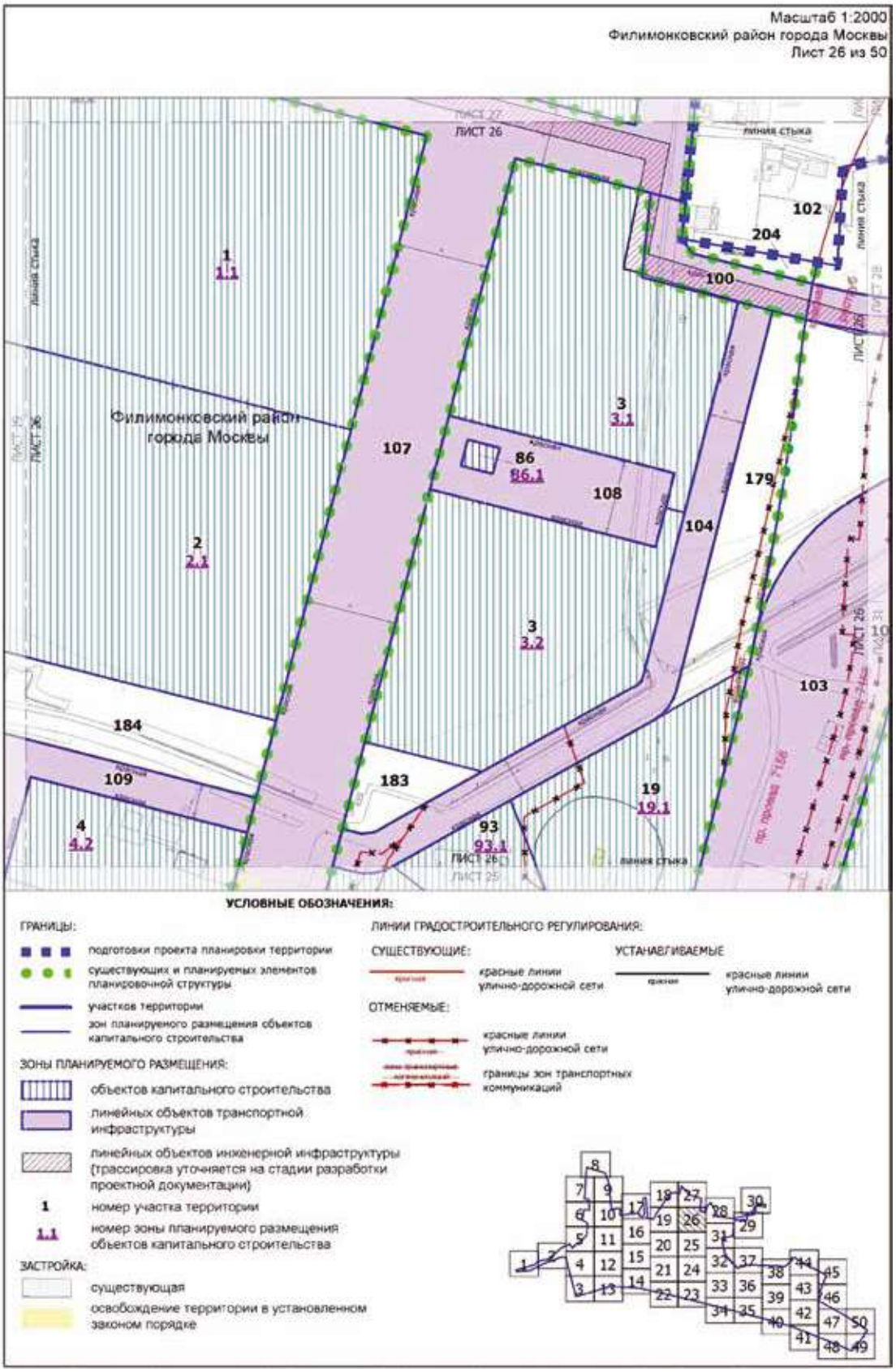
Масштаб 1:2000
Филимонковский район города Москвы
Лист 26 из 50
ЛИСТ 27
ЛИСТ 26
линия стыка
102
204
100
1
1.1
Филимонковский район города Москвы
107
86
86.1
3
3.1
108
179
104
2
2.1
3
3.2
103
184
109
183
19
19.1
4
4.2
93
93.1
ЛИСТ 25
УСЛОВНЫЕ ОБОЗНАЧЕНИЯ:
ГРАНИЦЫ:
подготовки проекта планировки территории
существующих и планируемых элементов планировочной структуры
участков территории
зон планируемого размещения объектов капитального строительства
ЛИНИИ ГРАДОСТРОИТЕЛЬНОГО РЕГУЛИРОВАНИЯ:
СУЩЕСТВУЮЩИЕ:
красные линии улично-дорожной сети
УСТАНАВЛИВАЕМЫЕ
красные линии улично-дорожной сети
ОТМЕНЯЕМЫЕ:
красные линии улично-дорожной сети
границы зон транспортных коммуникаций
ЗОНЫ ПЛАНИРУЕМОГО РАЗМЕЩЕНИЯ:
объектов капитального строительства
линейных объектов транспортной инфраструктуры
линейных объектов инженерной инфраструктуры (трассировка уточняется на стадии разработки проектной документации)
1 номер участка территории
1.1 номер зоны планируемого размещения объектов капитального строительства
ЗАСТРОЙКА:
существующая
освобождение территории в установленном законом порядке

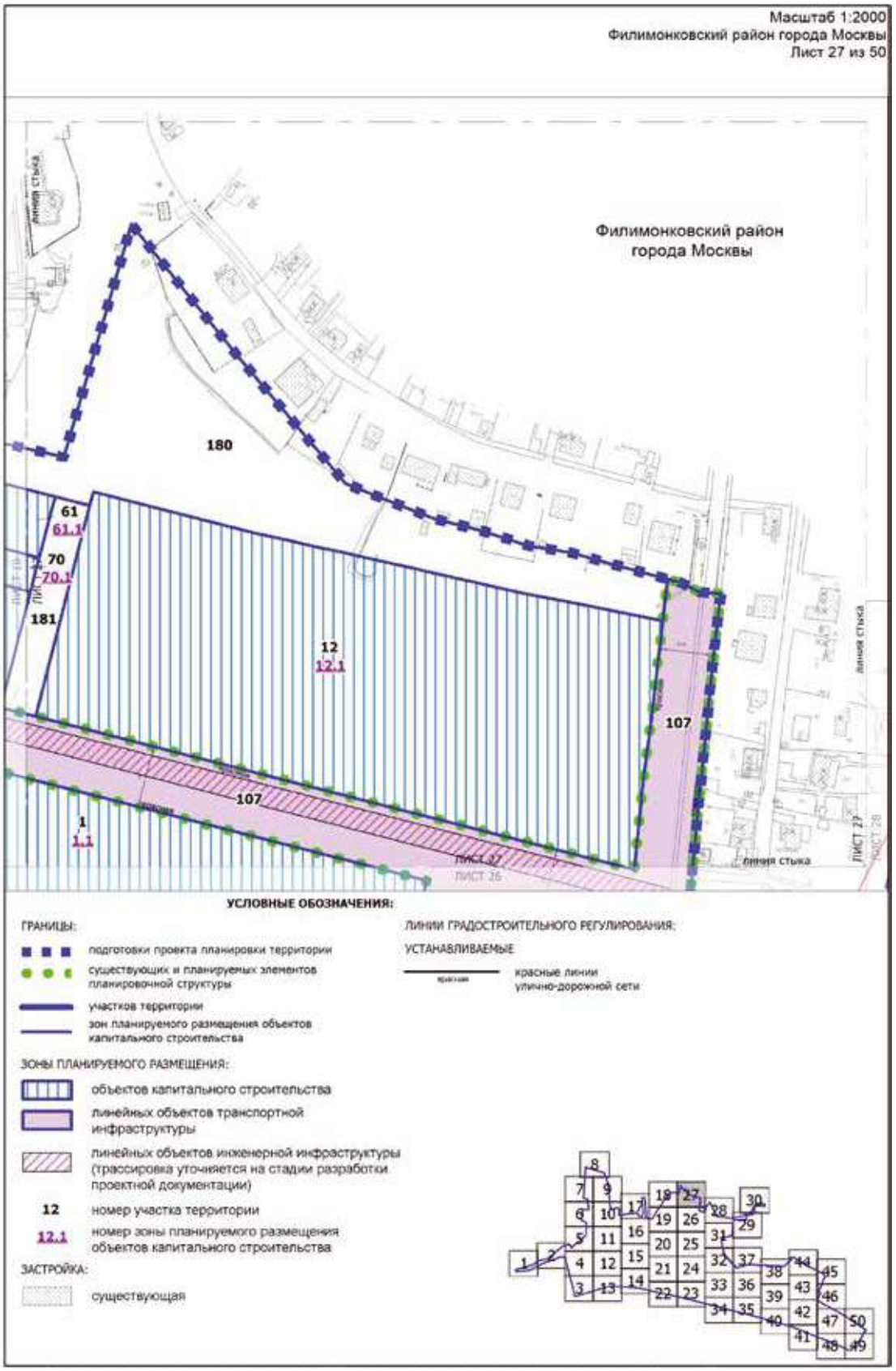
Масштаб 1:2000
Филимонковский район города Москвы
Лист 27 из 50
Филимонковский район
города Москвы
180
61
61.1
70
70.1
181
12
12.1
107
107
1
1.1
линия стыка
линия стыка
ЛИСТ 27
ЛИСТ 26
ЛИСТ 28
УСЛОВНЫЕ ОБОЗНАЧЕНИЯ:
ГРАНИЦЫ:
подготовки проекта планировки территории
существующих и планируемых элементов планировочной структуры
участков территории
зон планируемого размещения объектов капитального строительства
ЗОНЫ ПЛАНИРУЕМОГО РАЗМЕЩЕНИЯ:
объектов капитального строительства
линейных объектов транспортной инфраструктуры
линейных объектов инженерной инфраструктуры (трассировка уточняется на стадии разработки проектной документации)
12 номер участка территории
12.1 номер зоны планируемого размещения объектов капитального строительства
ЗАСТРОЙКА:
существующая
ЛИНИИ ГРАДОСТРОИТЕЛЬНОГО РЕГУЛИРОВАНИЯ:
УСТАНАВЛИВАЕМЫЕ
красные линии
улично-дорожной сети

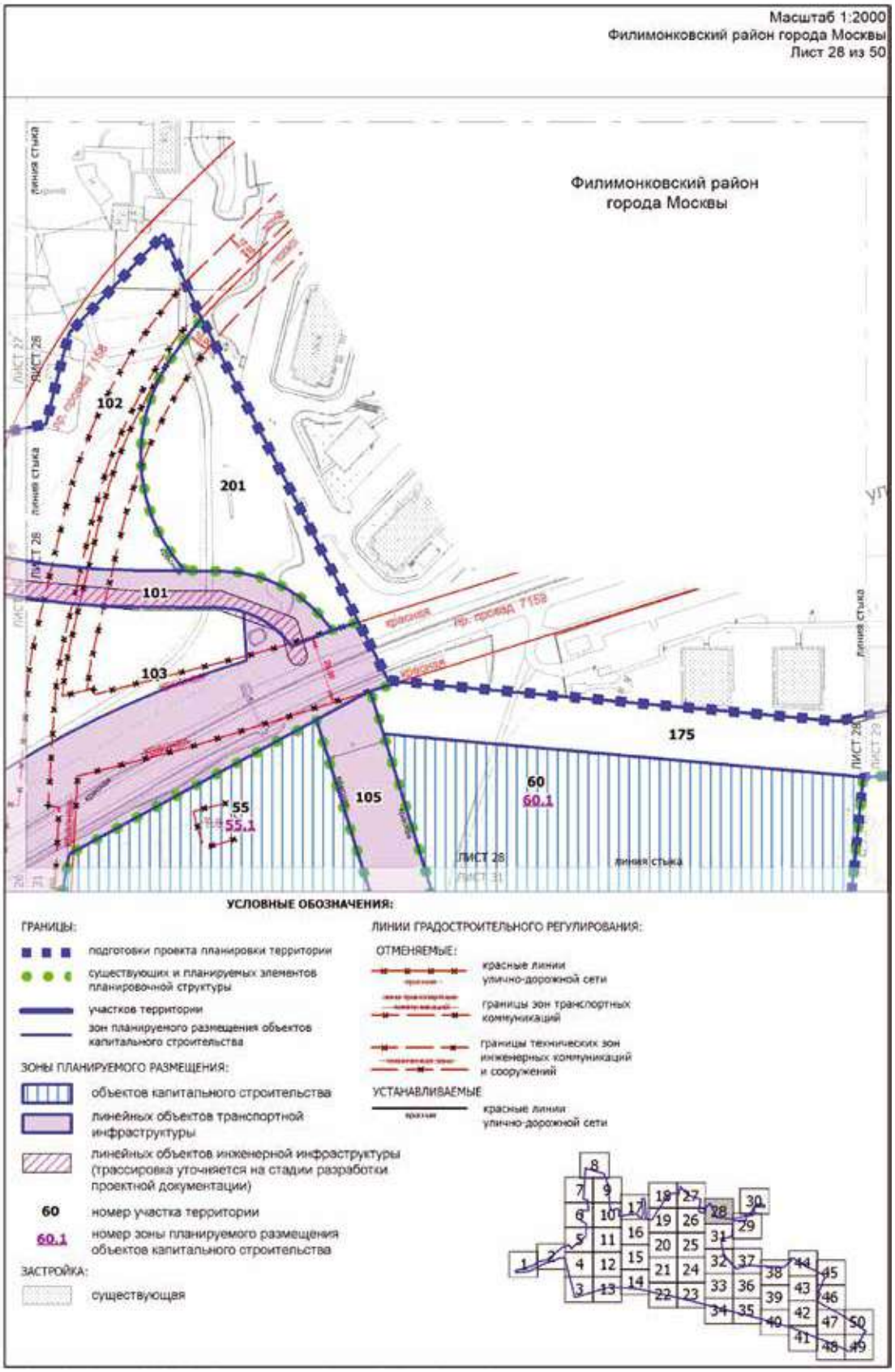
Масштаб 1:2000
Филимонковский район города Москвы
Лист 28 из 50
Филимонковский район
города Москвы
102
201
101
103
105
175
55
55.1
60
60.1
ЛИСТ 28
линия стыка
УСЛОВНЫЕ ОБОЗНАЧЕНИЯ:
ГРАНИЦЫ:
подготовки проекта планировки территории
существующих и планируемых элементов планировочной структуры
участков территории
зон планируемого размещения объектов капитального строительства
ЗОНЫ ПЛАНИРУЕМОГО РАЗМЕЩЕНИЯ:
объектов капитального строительства
линейных объектов транспортной инфраструктуры
линейных объектов инженерной инфраструктуры (трассировка уточняется на стадии разработки проектной документации)
60 номер участка территории
60.1 номер зоны планируемого размещения объектов капитального строительства
ЗАСТРОЙКА:
существующая
ЛИНИИ ГРАДОСТРОИТЕЛЬНОГО РЕГУЛИРОВАНИЯ:
ОТМЕНЯЕМЫЕ:
красные линии улично-дорожной сети
границы зон транспортных коммуникаций
границы технических зон инженерных коммуникаций и сооружений
УСТАНАВЛИВАЕМЫЕ
красные линии улично-дорожной сети

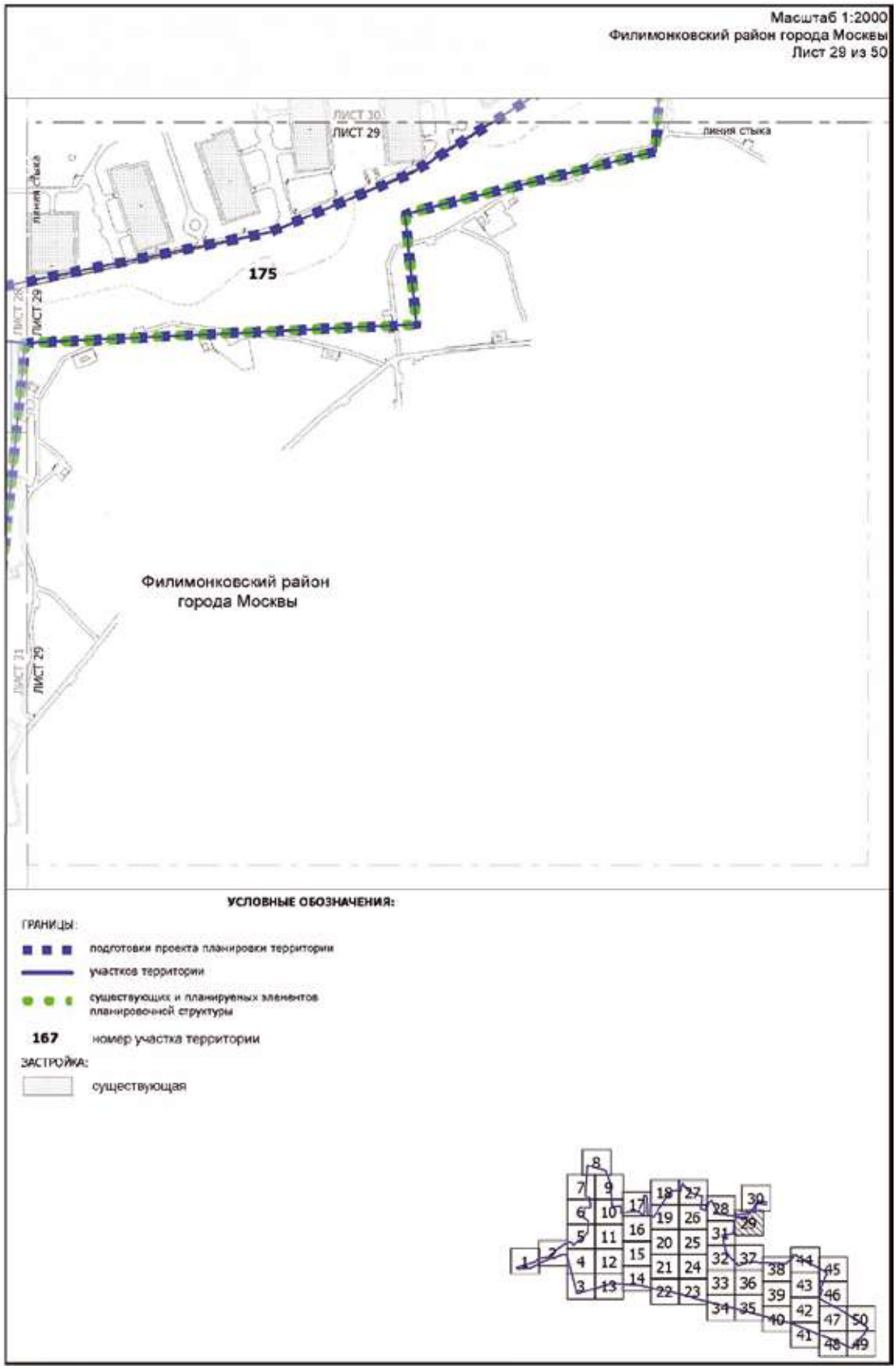
Масштаб 1:2000
Филимонковский район города Москвы
Лист 29 из 50
ЛИСТ 30
ЛИСТ 29
линия стыка
175
ЛИСТ 28
ЛИСТ 29
ЛИСТ 31
ЛИСТ 29
Филимонковский район
города Москвы
УСЛОВНЫЕ ОБОЗНАЧЕНИЯ:
ГРАНИЦЫ:
подготовки проекта планировки территории
участков территории
существующих и планируемых элементов планировочной структуры
167 номер участка территории
ЗАСТРОЙКА:
существующая

Масштаб 1:2000
Филимонковский район города Москвы
Лист 30 из 50

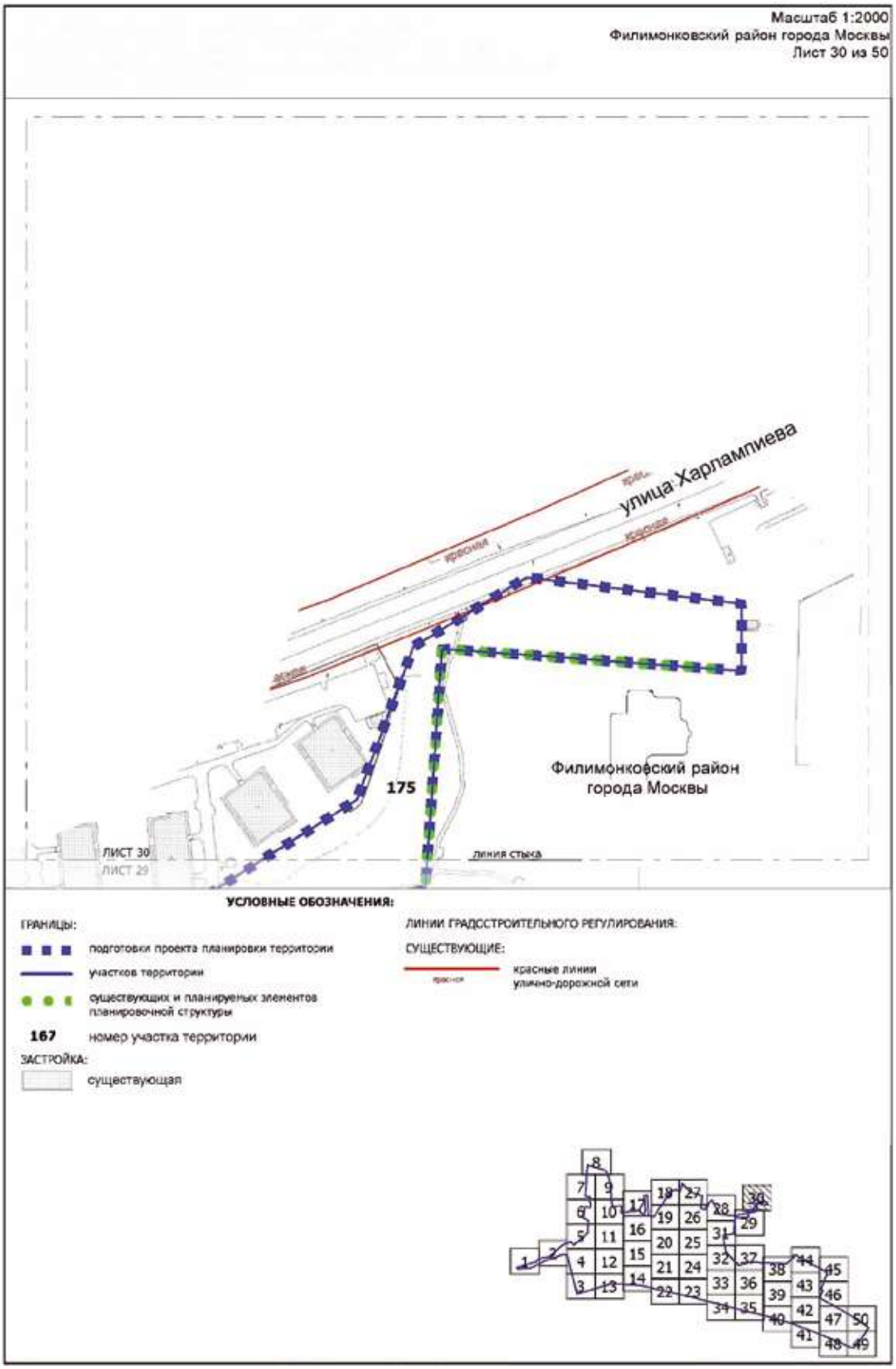

УСЛОВНЫЕ ОБОЗНАЧЕНИЯ:

ГРАНИЦЫ:

подготовки проекта планировки территории

участков территории

существующих и планируемых элементов планировочной структуры

167 номер участка территории

ЗАСТРОЙКА:

существующая

ЛИНИИ ГРАДОСТРОИТЕЛЬНОГО РЕГУЛИРОВАНИЯ:

СУЩЕСТВУЮЩИЕ:

красные линии улично-дорожной сети

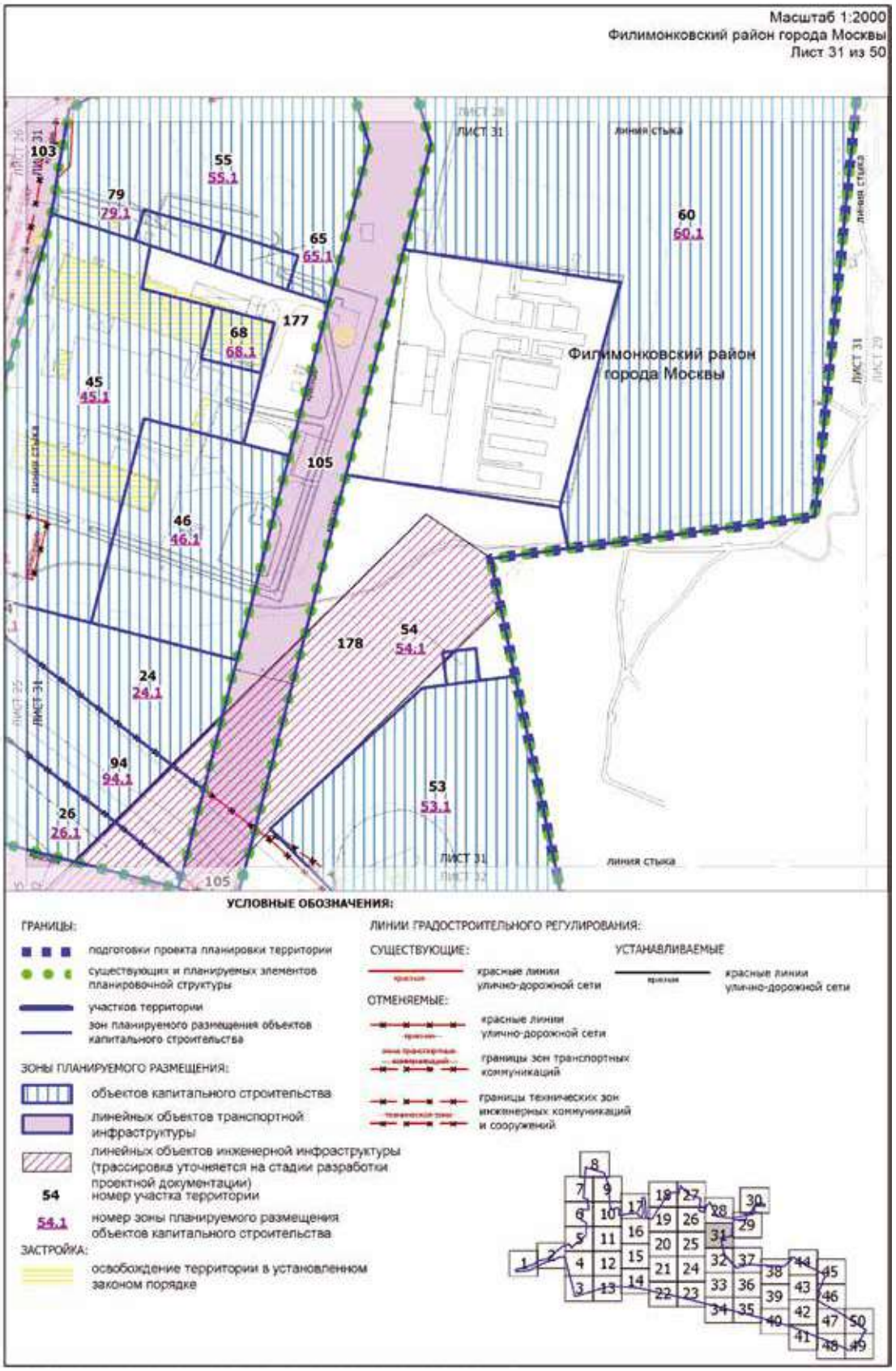
Масштаб 1:2000
Филимонковский район города Москвы
Лист 31 из 50
ЛИСТ 31
линия стыка
Филимонковский район города Москвы
103
55
55.1
79
79.1
65
65.1
60
60.1
177
68
68.1
45
45.1
105
46
46.1
178
54
54.1
24
24.1
94
94.1
53
53.1
26
26.1
105
УСЛОВНЫЕ ОБОЗНАЧЕНИЯ:
ГРАНИЦЫ:
подготовки проекта планировки территории
существующих и планируемых элементов планировочной структуры
участков территории
зон планируемого размещения объектов капитального строительства
ЗОНЫ ПЛАНИРУЕМОГО РАЗМЕЩЕНИЯ:
объектов капитального строительства
линейных объектов транспортной инфраструктуры
линейных объектов инженерной инфраструктуры (трассировка уточняется на стадии разработки проектной документации)
54 номер участка территории
54.1 номер зоны планируемого размещения объектов капитального строительства
ЗАСТРОЙКА:
освобождение территории в установленном законом порядке
ЛИНИИ ГРАДОСТРОИТЕЛЬНОГО РЕГУЛИРОВАНИЯ:
СУЩЕСТВУЮЩИЕ:
красные линии улично-дорожной сети
ОТМЕНЯЕМЫЕ:
красные линии улично-дорожной сети
границы зон транспортных коммуникаций
границы технических зон инженерных коммуникаций и сооружений
УСТАНАВЛИВАЕМЫЕ
красные линии улично-дорожной сети

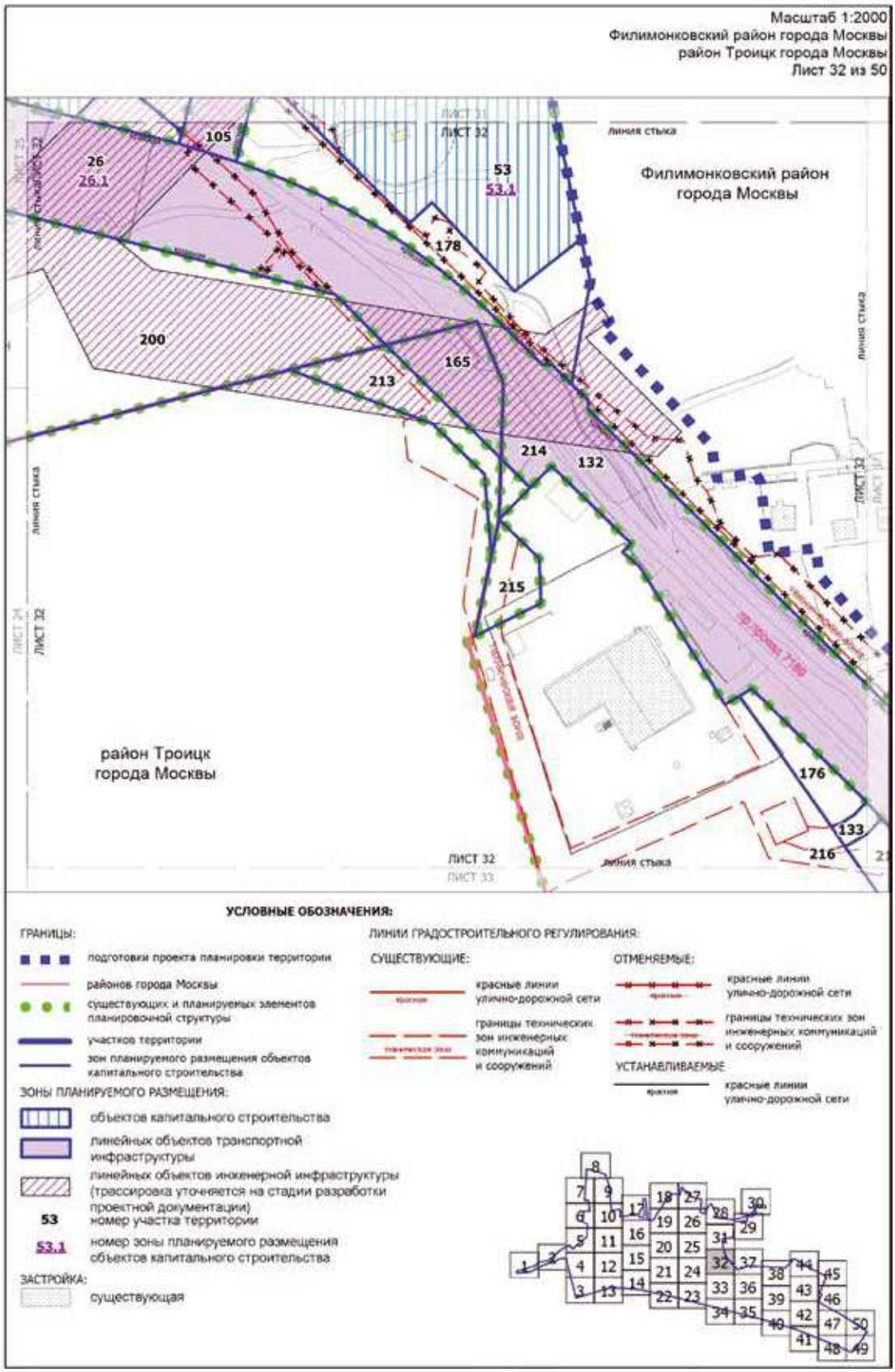
Масштаб 1:2000
Филимонковский район города Москвы
район Троицк города Москвы
Лист 32 из 50
Филимонковский район города Москвы
район Троицк города Москвы
линия стыка
ЛИСТ 31
ЛИСТ 32
ЛИСТ 33
105
26
26.1
53
53.1
178
200
165
213
214
132
215
176
133
216
УСЛОВНЫЕ ОБОЗНАЧЕНИЯ:
ГРАНИЦЫ:
подготовки проекта планировки территории
районов города Москвы
существующих и планируемых элементов планировочной структуры
участков территории
зон планируемого размещения объектов капитального строительства
ЗОНЫ ПЛАНИРУЕМОГО РАЗМЕЩЕНИЯ:
объектов капитального строительства
линейных объектов транспортной инфраструктуры
линейных объектов инженерной инфраструктуры (трассировка уточняется на стадии разработки проектной документации)
53 номер участка территории
53.1 номер зоны планируемого размещения объектов капитального строительства
ЗАСТРОЙКА:
существующая
ЛИНИИ ГРАДОСТРОИТЕЛЬНОГО РЕГУЛИРОВАНИЯ:
СУЩЕСТВУЮЩИЕ:
красные линии улично-дорожной сети
границы технических зон инженерных коммуникаций и сооружений
ОТМЕНЯЕМЫЕ:
красные линии улично-дорожной сети
границы технических зон инженерных коммуникаций и сооружений
УСТАНАВЛИВАЕМЫЕ
красные линии улично-дорожной сети


Масштаб 1:2000
Филимонковский район города Москвы
район Троицк города Москвы
Лист 33 из 50
ЛИСТ 32
ЛИСТ 33
линия стыка
Филимонковский район
города Москвы
153
166
район Троицк
города Москвы
ЛИСТ 34
УСЛОВНЫЕ ОБОЗНАЧЕНИЯ:
ГРАНИЦЫ:
административных округов города Москвы
районов города Москвы
существующих и планируемых элементов планировочной структуры
участков территории
ЗОНЫ ПЛАНИРУЕМОГО РАЗМЕЩЕНИЯ:
линейных объектов транспортной инфраструктуры
153 номер участка территории
ЛИНИИ ГРАДОСТРОИТЕЛЬНОГО РЕГУЛИРОВАНИЯ:
СУЩЕСТВУЮЩИЕ:
границы технических зон инженерных коммуникаций и сооружений
УСТАНАВЛИВАЕМЫЕ
красные линии улично-дорожной сети

Масштаб 1:2000
район Троицк города Москвы
Лист 34 из 50

ЛИСТ 33
ЛИСТ 34 линия стыка

район Троицк
города Москвы

ЛИСТ 33
ЛИСТ 34

линия стыка

ЛИСТ 34
ЛИСТ 35

УСЛОВНЫЕ ОБОЗНАЧЕНИЯ:

ГРАНИЦЫ:

подготовки проекта планировки территории

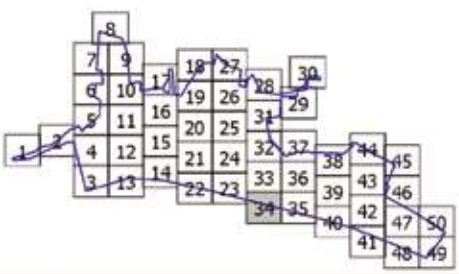

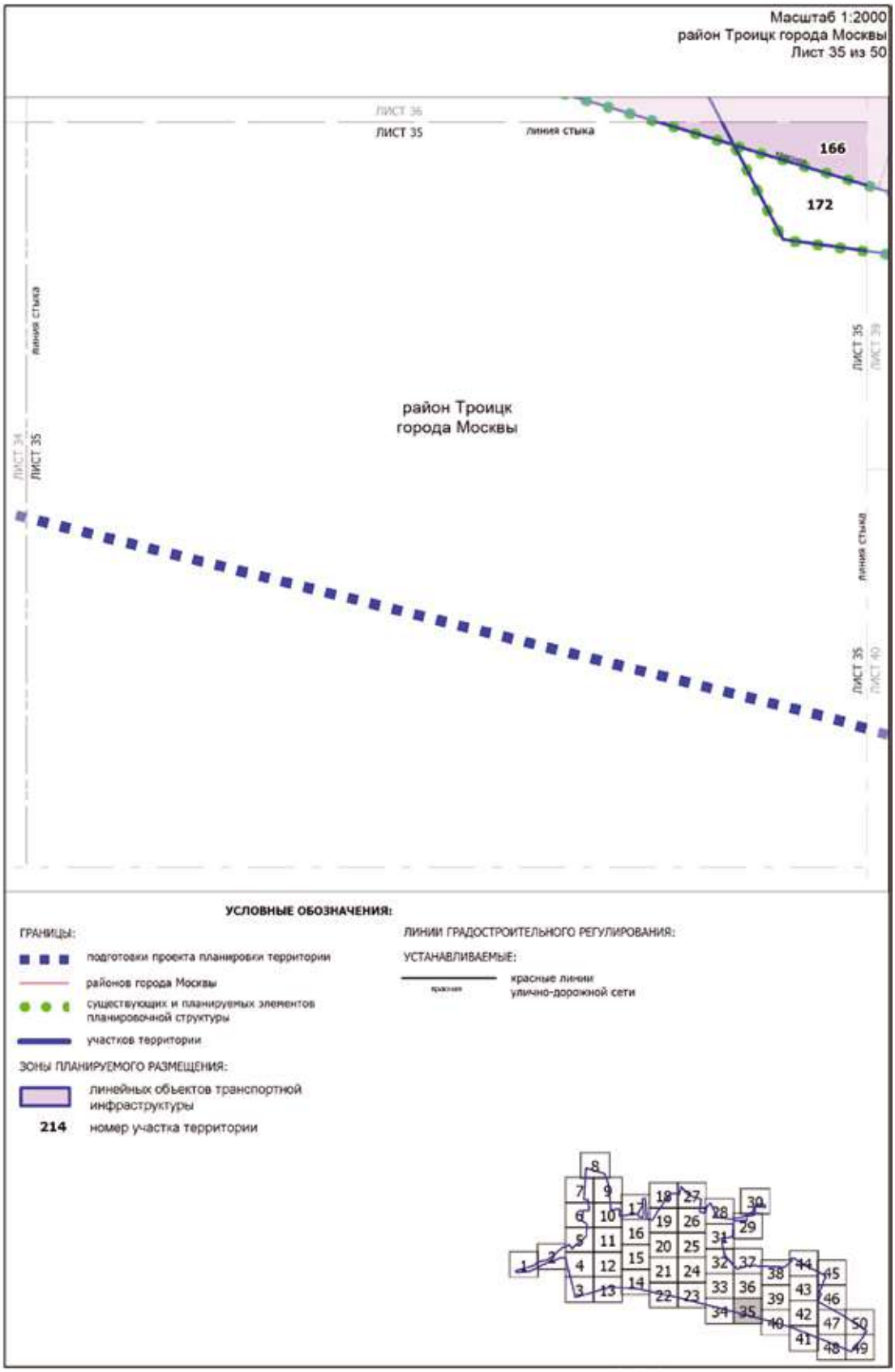
Масштаб 1:2000
район Троицк города Москвы
Лист 35 из 50
ЛИСТ 36
ЛИСТ 35
линия стыка
166
172
ЛИСТ 34
ЛИСТ 35
ЛИСТ 35
ЛИСТ 39
ЛИСТ 35
ЛИСТ 40
район Троицк
города Москвы
УСЛОВНЫЕ ОБОЗНАЧЕНИЯ:
ГРАНИЦЫ:
подготовки проекта планировки территории
районов города Москвы
существующих и планируемых элементов планировочной структуры
участков территории
ЗОНЫ ПЛАНИРУЕМОГО РАЗМЕЩЕНИЯ:
линейных объектов транспортной инфраструктуры
214 номер участка территории
ЛИНИИ ГРАДОСТРОИТЕЛЬНОГО РЕГУЛИРОВАНИЯ:
УСТАНАВЛИВАЕМЫЕ:
красные линии улично-дорожной сети

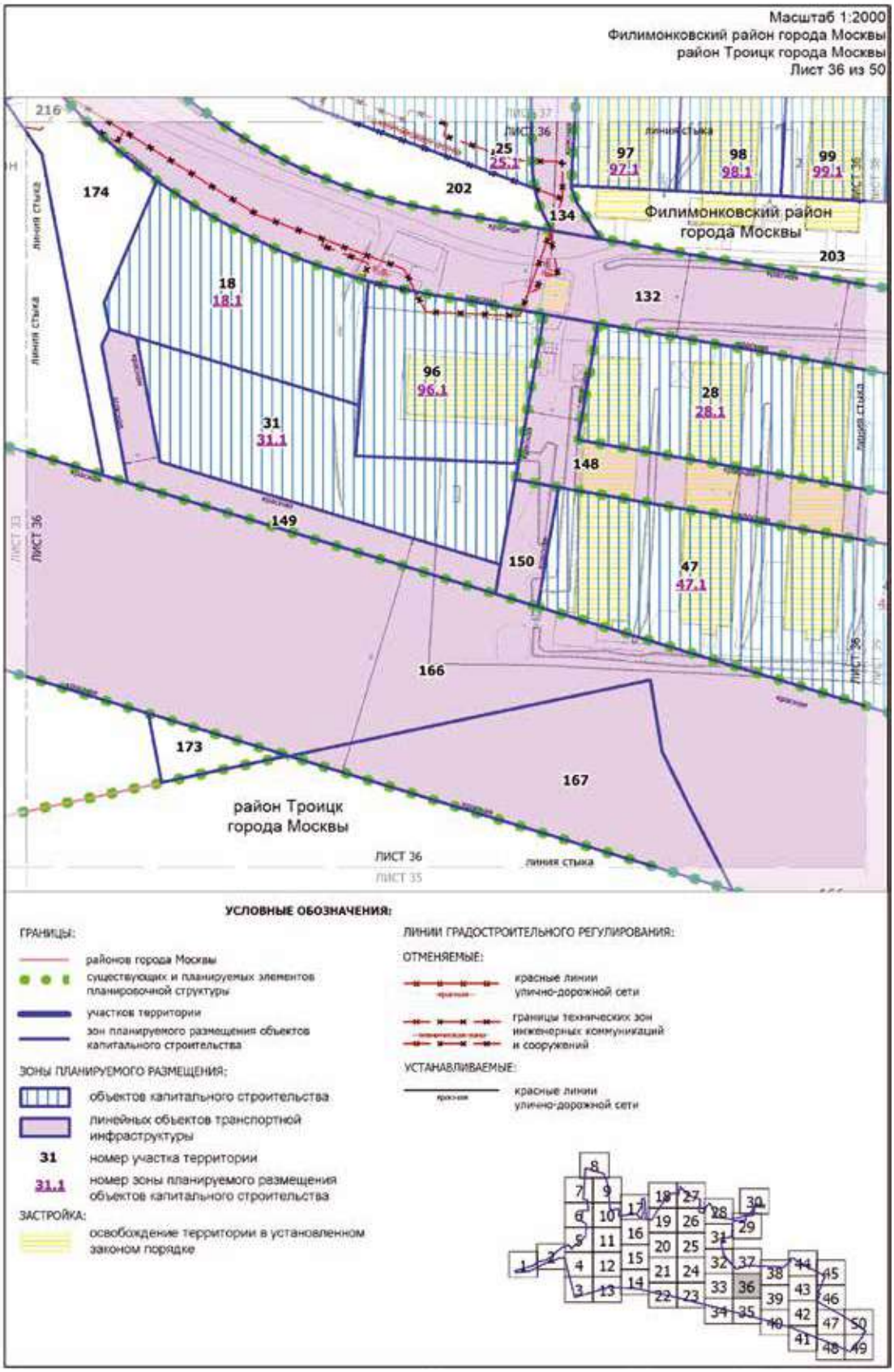
Масштаб 1:2000
Филимонковский район города Москвы
район Троицк города Москвы
Лист 36 из 50
Филимонковский район города Москвы
район Троицк города Москвы
ЛИСТ 36
ЛИСТ 35
ЛИСТ 37
ЛИСТ 23
линия стыка
216
174
202
134
203
132
148
149
150
166
173
167
18
18.1
31
31.1
96
96.1
25
25.1
97
97.1
98
98.1
99
99.1
28
28.1
47
47.1
УСЛОВНЫЕ ОБОЗНАЧЕНИЯ:
ГРАНИЦЫ:
районов города Москвы
существующих и планируемых элементов планировочной структуры
участков территории
зон планируемого размещения объектов капитального строительства
ЗОНЫ ПЛАНИРУЕМОГО РАЗМЕЩЕНИЯ:
объектов капитального строительства
линейных объектов транспортной инфраструктуры
31 номер участка территории
31.1 номер зоны планируемого размещения объектов капитального строительства
ЗАСТРОЙКА:
освобождение территории в установленном законом порядке
ЛИНИИ ГРАДОСТРОИТЕЛЬНОГО РЕГУЛИРОВАНИЯ:
ОТМЕНЯЕМЫЕ:
красные линии улично-дорожной сети
границы технических зон инженерных коммуникаций и сооружений
УСТАНАВЛИВАЕМЫЕ:
красные линии улично-дорожной сети

Масштаб 1:2000
Филимонковский район города Москвы
Лист 37 из 50

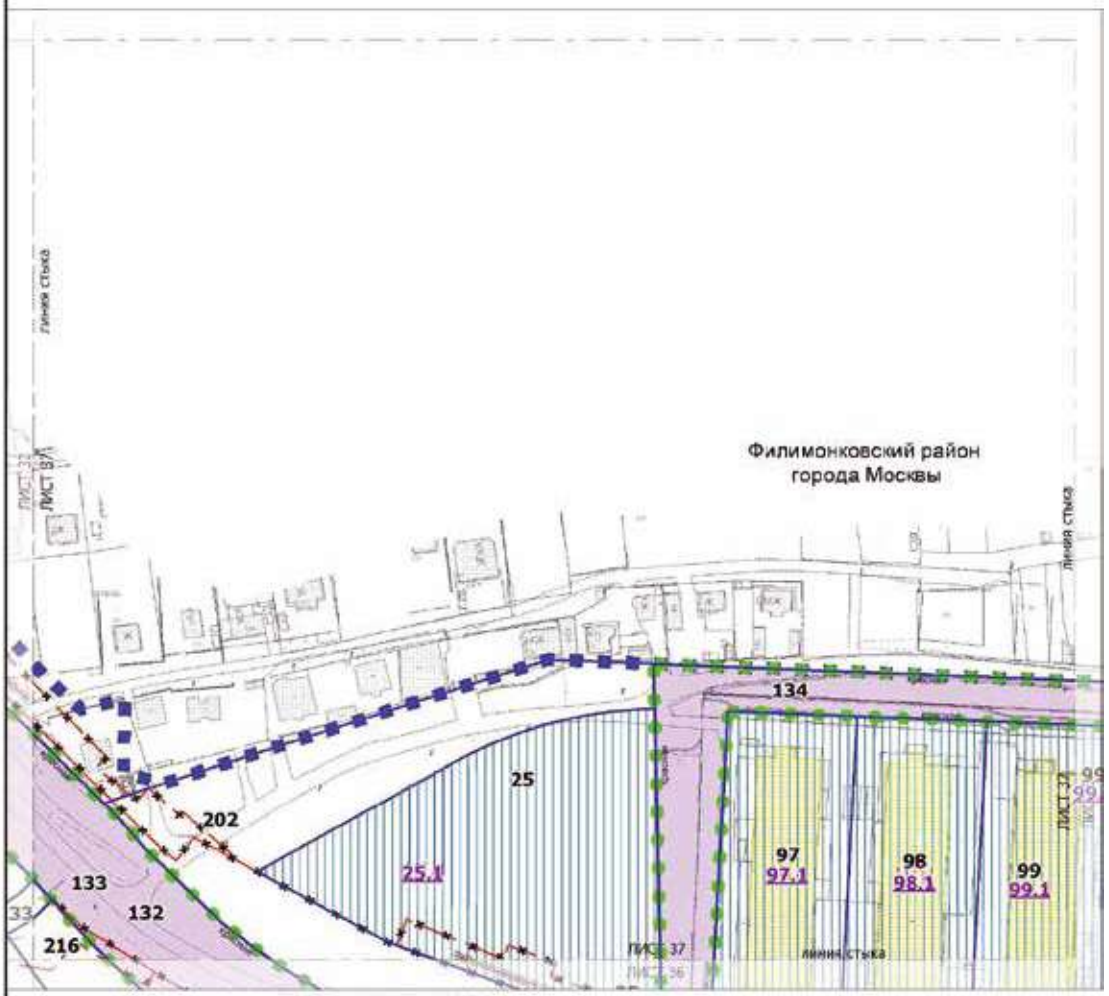

УСЛОВНЫЕ ОБОЗНАЧЕНИЯ:

ГРАНИЦЫ:
- подготовки проекта планировки территории
- существующих и планируемых элементов планировочной структуры
- участков территории
- зон планируемого размещения объектов капитального строительства

ЗОНЫ ПЛАНИРУЕМОГО РАЗМЕЩЕНИЯ:
- объектов капитального строительства
- линейных объектов транспортной инфраструктуры
- 25 — номер участка территории
- 25.1 — номер зоны планируемого размещения объектов капитального строительства

ЗАСТРОЙКА:
- освобождение территории в установленном законом порядке
- существующая

ЛИНИИ ГРАДОСТРОИТЕЛЬНОГО РЕГУЛИРОВАНИЯ:

СУЩЕСТВУЮЩИЕ:
- красные линии улично-дорожной сети
- границы технических зон инженерных коммуникаций и сооружений

ОТМЕНЯЕМЫЕ:
- красные линии улично-дорожной сети
- границы технических зон инженерных коммуникаций и сооружений

УСТАНАВЛИВАЕМЫЕ
- красные линии улично-дорожной сети

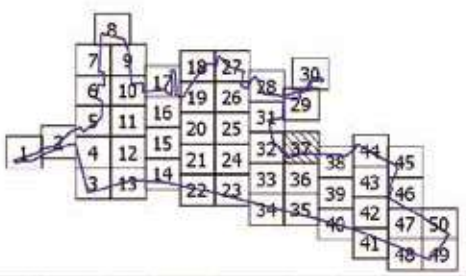

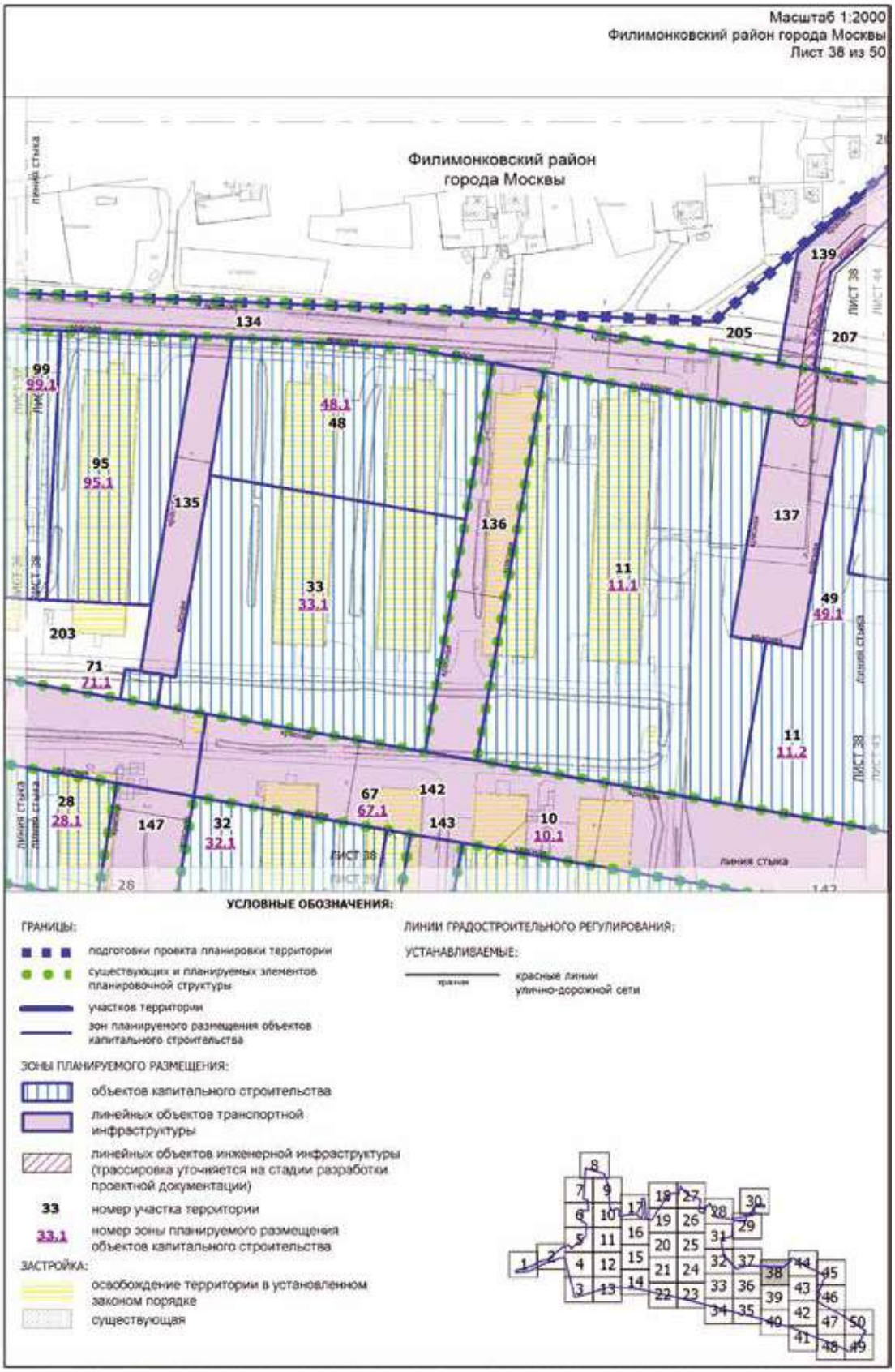
Масштаб 1:2000
Филимонковский район города Москвы
Лист 38 из 50
Филимонковский район
города Москвы
134
139
205
207
99
99.1
48.1
48
95
95.1
135
136
137
33
33.1
11
11.1
49
49.1
203
71
71.1
11
11.2
28
28.1
147
32
32.1
67
67.1
142
143
10
10.1
линия стыка
УСЛОВНЫЕ ОБОЗНАЧЕНИЯ:
ГРАНИЦЫ:
подготовки проекта планировки территории
существующих и планируемых элементов планировочной структуры
участков территории
зон планируемого размещения объектов капитального строительства
ЗОНЫ ПЛАНИРУЕМОГО РАЗМЕЩЕНИЯ:
объектов капитального строительства
линейных объектов транспортной инфраструктуры
линейных объектов инженерной инфраструктуры (трассировка уточняется на стадии разработки проектной документации)
33 номер участка территории
33.1 номер зоны планируемого размещения объектов капитального строительства
ЗАСТРОЙКА:
освобождение территории в установленном законом порядке
существующая
ЛИНИИ ГРАДОСТРОИТЕЛЬНОГО РЕГУЛИРОВАНИЯ:
УСТАНАВЛИВАЕМЫЕ:
красные линии улично-дорожной сети

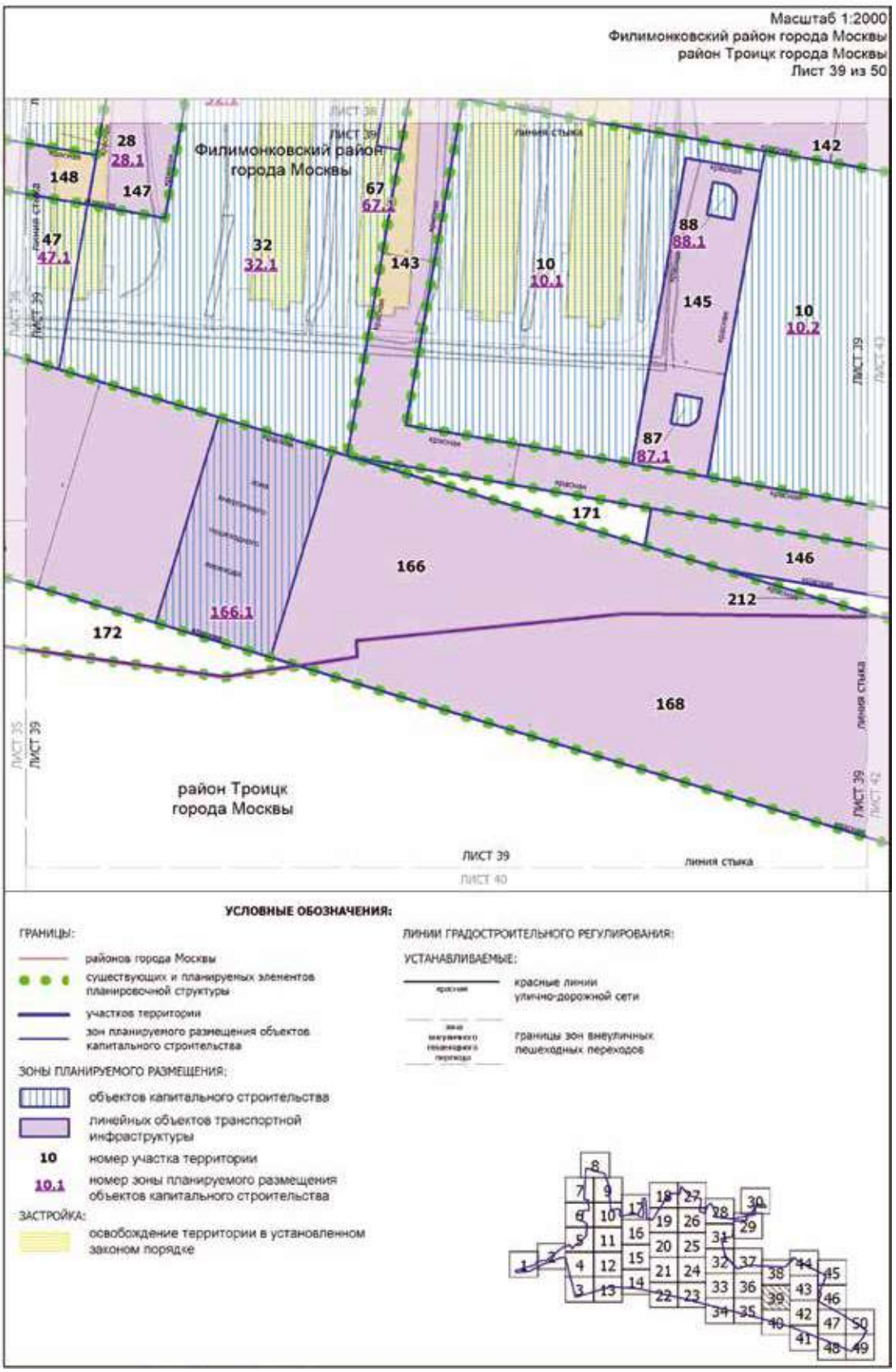
Масштаб 1:2000
Филимонковский район города Москвы
район Троицк города Москвы
Лист 39 из 50
Филимонковский район города Москвы
район Троицк города Москвы
28
28.1
148
147
47
47.1
32
32.1
67
67.1
143
10
10.1
88
88.1
145
142
10
10.2
87
87.1
171
166
146
212
166.1
172
168
ЛИСТ 39
ЛИСТ 40
ЛИСТ 35
ЛИСТ 42
ЛИСТ 43
линия стыка
УСЛОВНЫЕ ОБОЗНАЧЕНИЯ:
ГРАНИЦЫ:
районов города Москвы
существующих и планируемых элементов планировочной структуры
участков территории
зон планируемого размещения объектов капитального строительства
ЗОНЫ ПЛАНИРУЕМОГО РАЗМЕЩЕНИЯ:
объектов капитального строительства
линейных объектов транспортной инфраструктуры
10 номер участка территории
10.1 номер зоны планируемого размещения объектов капитального строительства
ЗАСТРОЙКА:
освобождение территории в установленном законом порядке
ЛИНИИ ГРАДОСТРОИТЕЛЬНОГО РЕГУЛИРОВАНИЯ:
УСТАНАВЛИВАЕМЫЕ:
красные линии улично-дорожной сети
границы зон внеуличных пешеходных переходов

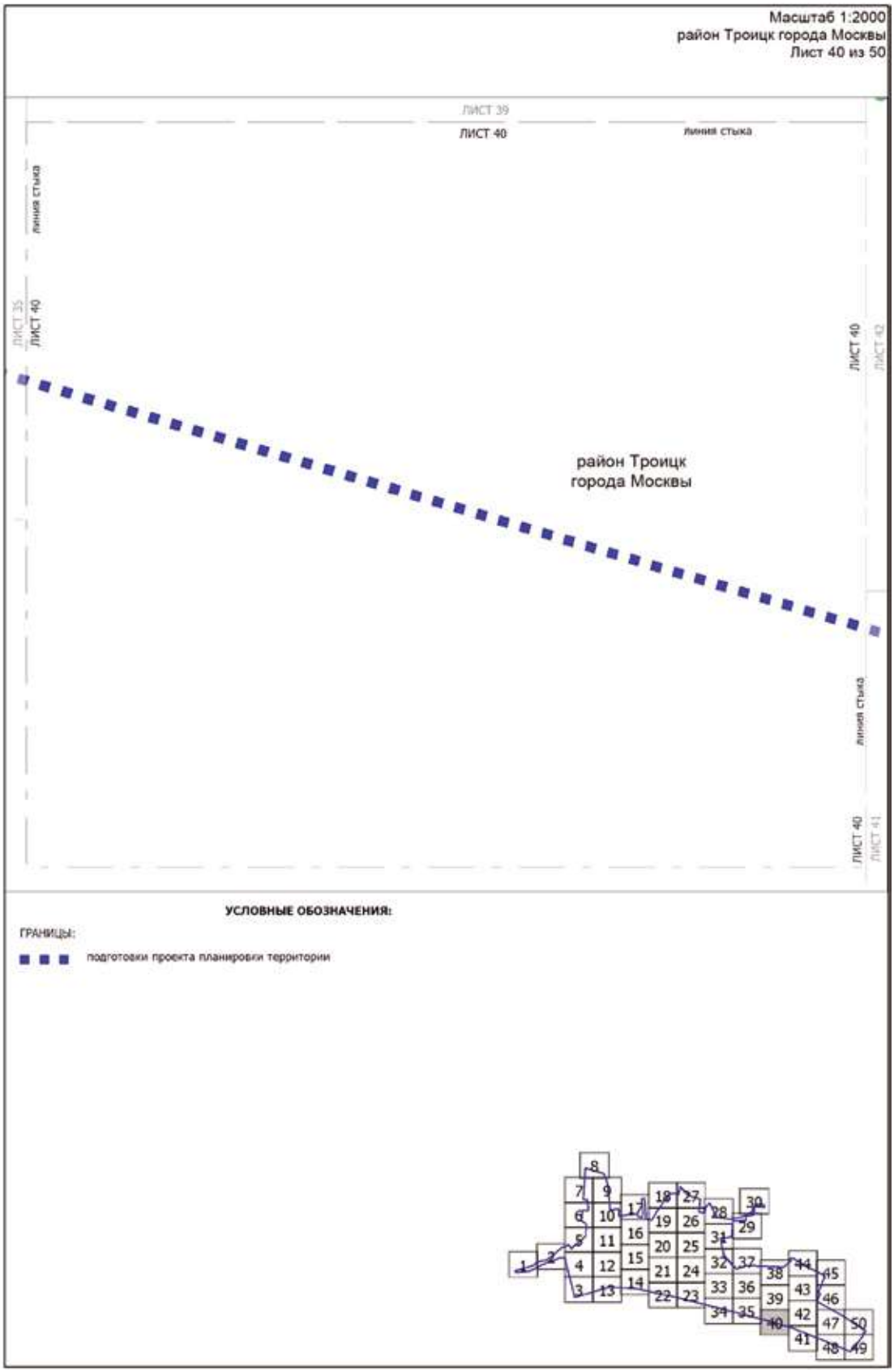
Масштаб 1:2000
район Троицк города Москвы
Лист 40 из 50
ЛИСТ 39
ЛИСТ 40
линия стыка
линия стыка
ЛИСТ 35
ЛИСТ 40
ЛИСТ 40
ЛИСТ 42
район Троицк
города Москвы
линия стыка
ЛИСТ 40
ЛИСТ 41
УСЛОВНЫЕ ОБОЗНАЧЕНИЯ:
ГРАНИЦЫ:
подготовки проекта планировки территории

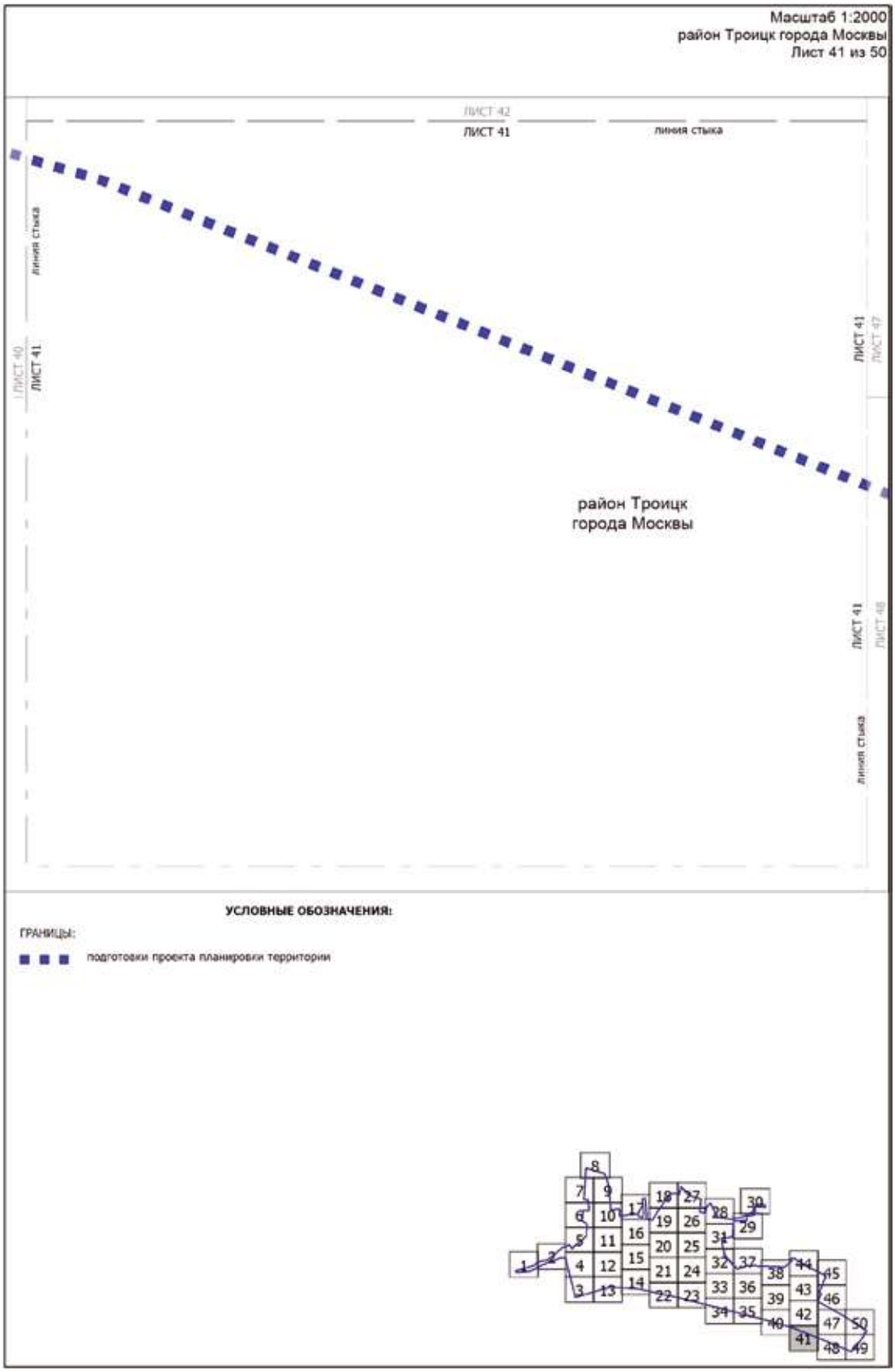
Масштаб 1:2000
район Троицк города Москвы
Лист 41 из 50
ЛИСТ 42
ЛИСТ 41
линия стыка
линия стыка
ЛИСТ 40
ЛИСТ 41
ЛИСТ 41
ЛИСТ 47
ЛИСТ 41
ЛИСТ 48
линия стыка
район Троицк
города Москвы
УСЛОВНЫЕ ОБОЗНАЧЕНИЯ:
ГРАНИЦЫ:
подготовки проекта планировки территории

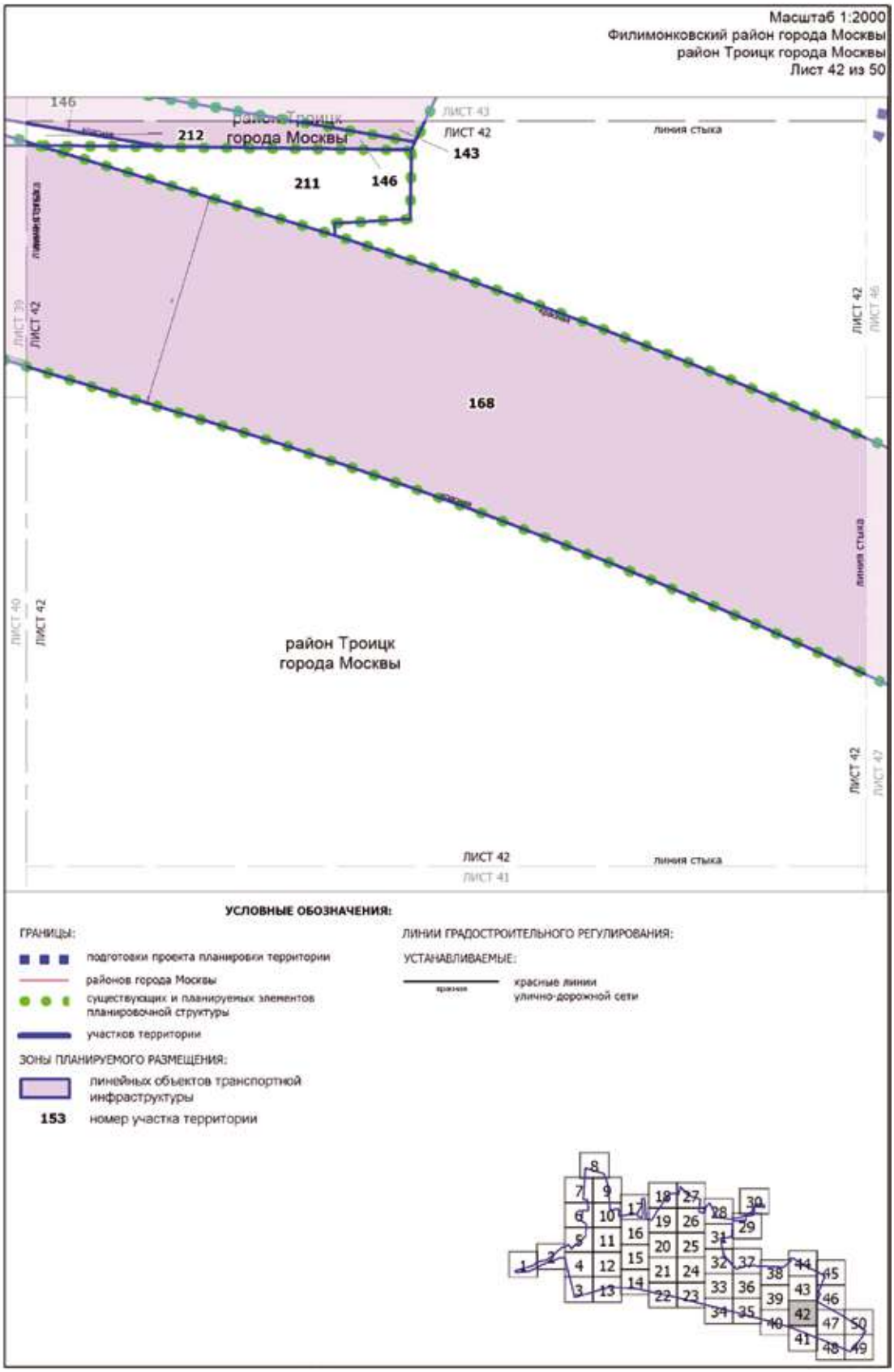
Масштаб 1:2000
Филимонковский район города Москвы
район Троицк города Москвы
Лист 42 из 50
146
район Троицк
города Москвы
212
143
211
146
168
район Троицк
города Москвы
ЛИСТ 43
ЛИСТ 42
ЛИСТ 41
ЛИСТ 39
ЛИСТ 40
ЛИСТ 46
ЛИСТ 47
линия стыка
УСЛОВНЫЕ ОБОЗНАЧЕНИЯ:
ГРАНИЦЫ:
подготовки проекта планировки территории
районов города Москвы
существующих и планируемых элементов планировочной структуры
участков территории
ЗОНЫ ПЛАНИРУЕМОГО РАЗМЕЩЕНИЯ:
линейных объектов транспортной инфраструктуры
153 номер участка территории
ЛИНИИ ГРАДОСТРОИТЕЛЬНОГО РЕГУЛИРОВАНИЯ:
УСТАНАВЛИВАЕМЫЕ:
красные линии улично-дорожной сети

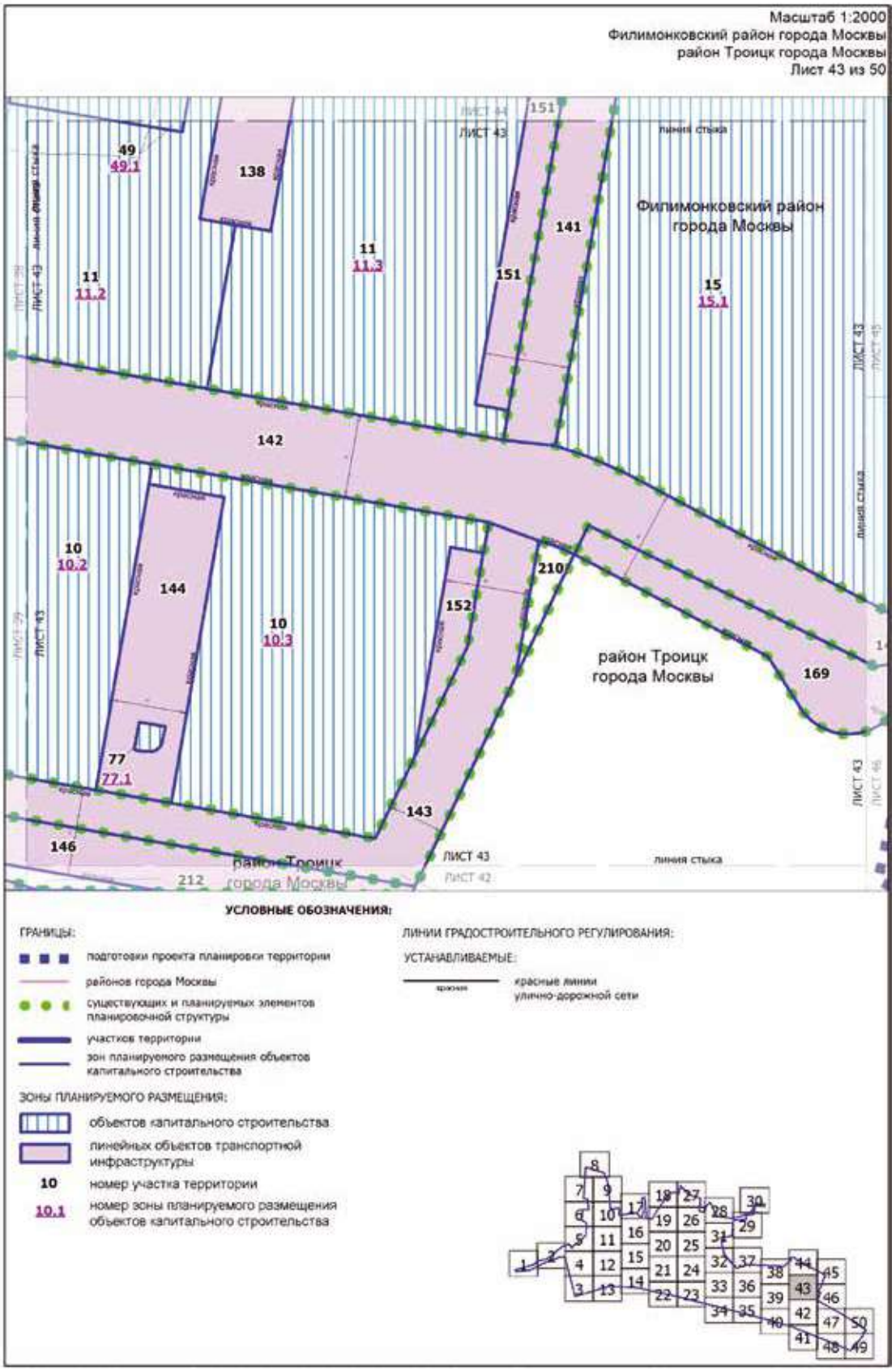
Масштаб 1:2000
Филимонковский район города Москвы
район Троицк города Москвы
Лист 43 из 50
Филимонковский район города Москвы
район Троицк города Москвы
ЛИСТ 43
линия стыка
49
49.1
138
11
11.2
11
11.3
151
141
15
15.1
142
10
10.2
144
10
10.3
152
210
169
77
77.1
143
146
212
УСЛОВНЫЕ ОБОЗНАЧЕНИЯ:
ГРАНИЦЫ:
подготовки проекта планировки территории
районов города Москвы
существующих и планируемых элементов планировочной структуры
участков территории
зон планируемого размещения объектов капитального строительства
ЗОНЫ ПЛАНИРУЕМОГО РАЗМЕЩЕНИЯ:
объектов капитального строительства
линейных объектов транспортной инфраструктуры
10 номер участка территории
10.1 номер зоны планируемого размещения объектов капитального строительства
ЛИНИИ ГРАДОСТРОИТЕЛЬНОГО РЕГУЛИРОВАНИЯ:
УСТАНАВЛИВАЕМЫЕ:
красные линии улично-дорожной сети

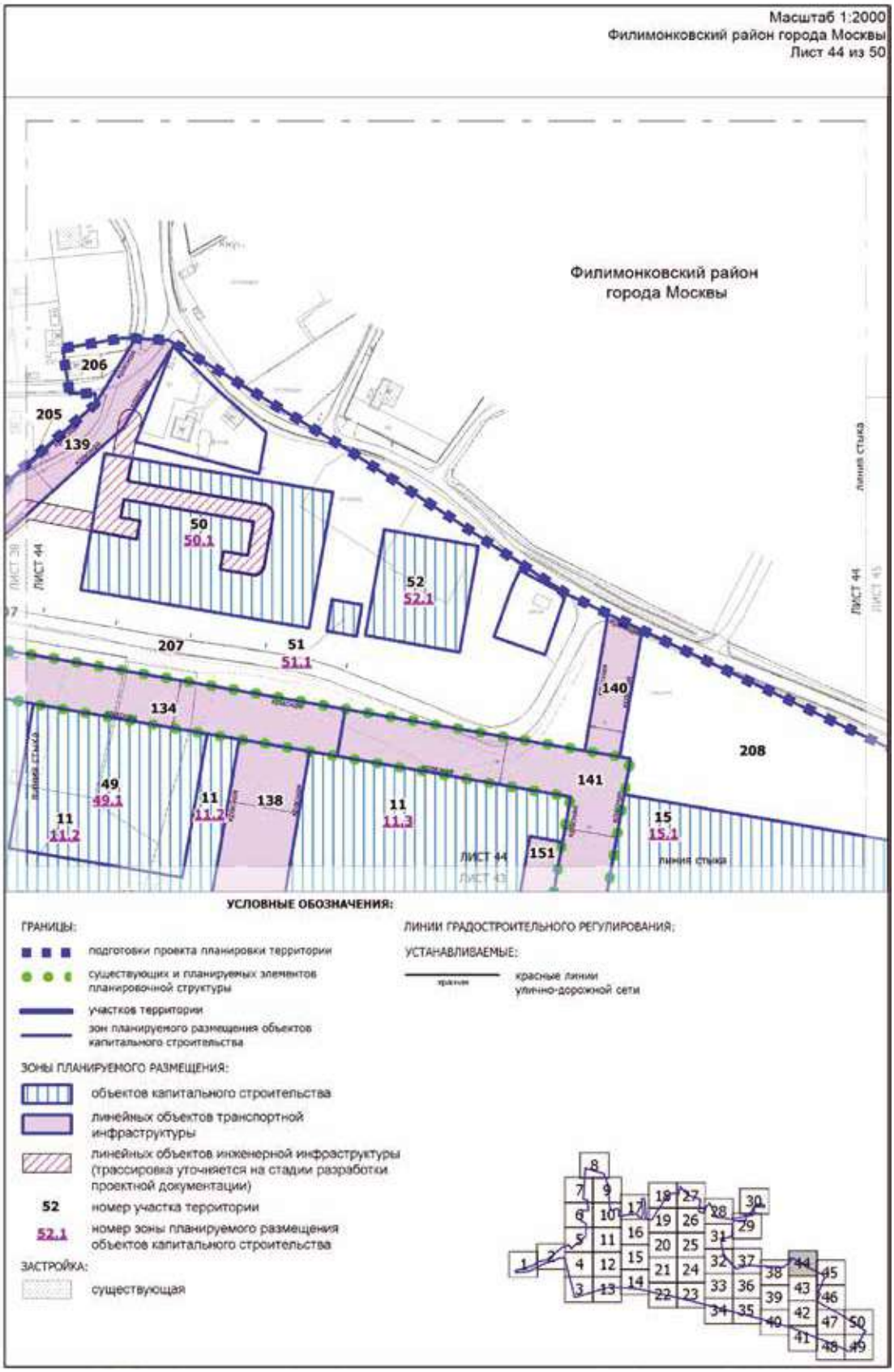
Масштаб 1:2000
Филимонковский район города Москвы
Лист 44 из 50
Филимонковский район
города Москвы
206
205
139
50
50.1
52
52.1
207
51
51.1
140
134
208
49
49.1
11
11.2
138
11
11.3
141
15
15.1
151
ЛИСТ 44
ЛИСТ 43
линия стыка
УСЛОВНЫЕ ОБОЗНАЧЕНИЯ:
ГРАНИЦЫ:
подготовки проекта планировки территории
существующих и планируемых элементов планировочной структуры
участков территории
зон планируемого размещения объектов капитального строительства
ЛИНИИ ГРАДОСТРОИТЕЛЬНОГО РЕГУЛИРОВАНИЯ:
УСТАНАВЛИВАЕМЫЕ:
красные линии улично-дорожной сети
ЗОНЫ ПЛАНИРУЕМОГО РАЗМЕЩЕНИЯ:
объектов капитального строительства
линейных объектов транспортной инфраструктуры
линейных объектов инженерной инфраструктуры (трассировка уточняется на стадии разработки проектной документации)
52 номер участка территории
52.1 номер зоны планируемого размещения объектов капитального строительства
ЗАСТРОЙКА:
существующая

Масштаб 1:2000
Филимонковский район города Москвы
Лист 45 из 50

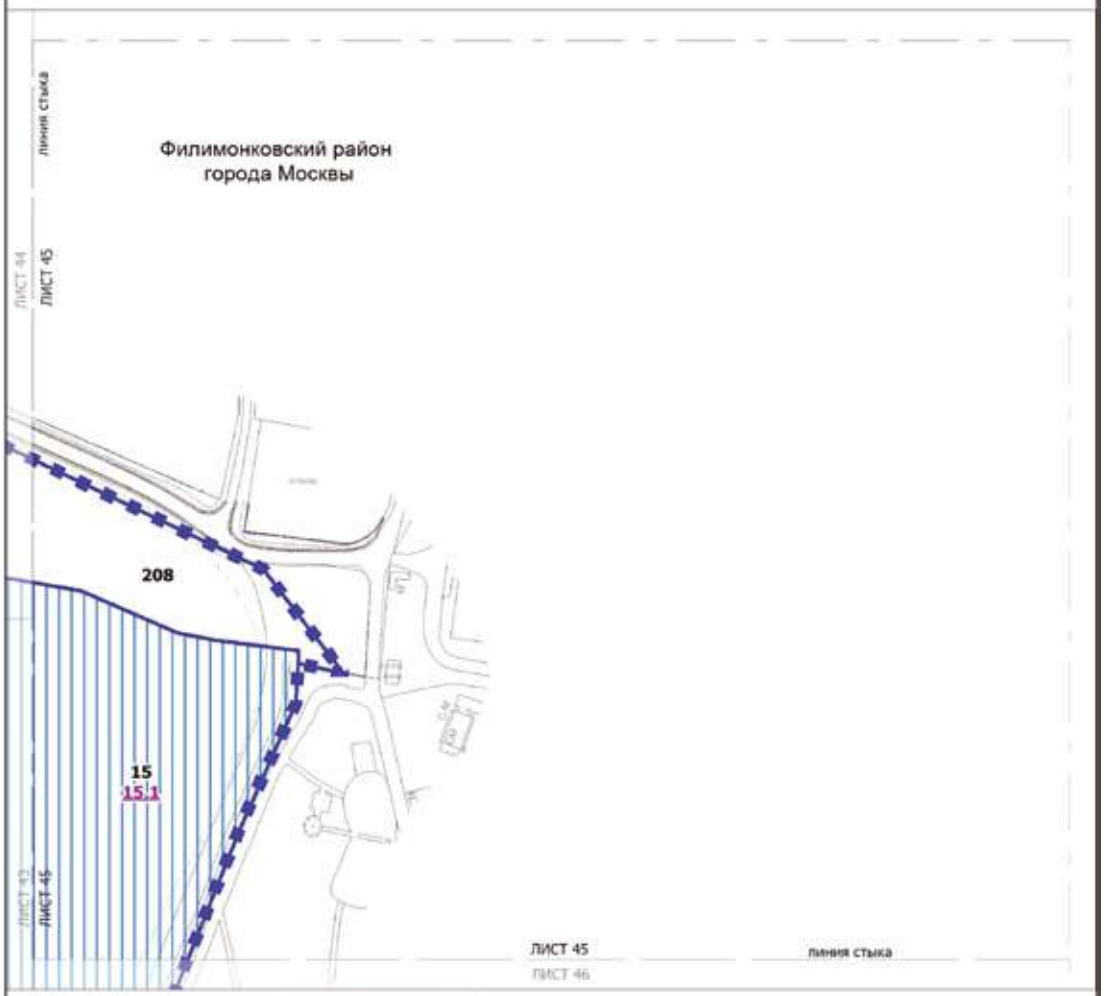

УСЛОВНЫЕ ОБОЗНАЧЕНИЯ:

ГРАНИЦЫ:

- подготовки проекта планировки территории
- участков территории
- зон планируемого размещения объектов капитального строительства

ЗОНЫ ПЛАНИРУЕМОГО РАЗМЕЩЕНИЯ:

- объектов капитального строительства
- 15 — номер участка территории
- 15.1 — номер зоны планируемого размещения объектов капитального строительства

ЗАСТРОЙКА:

- существующая

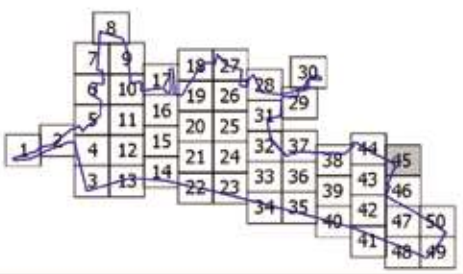

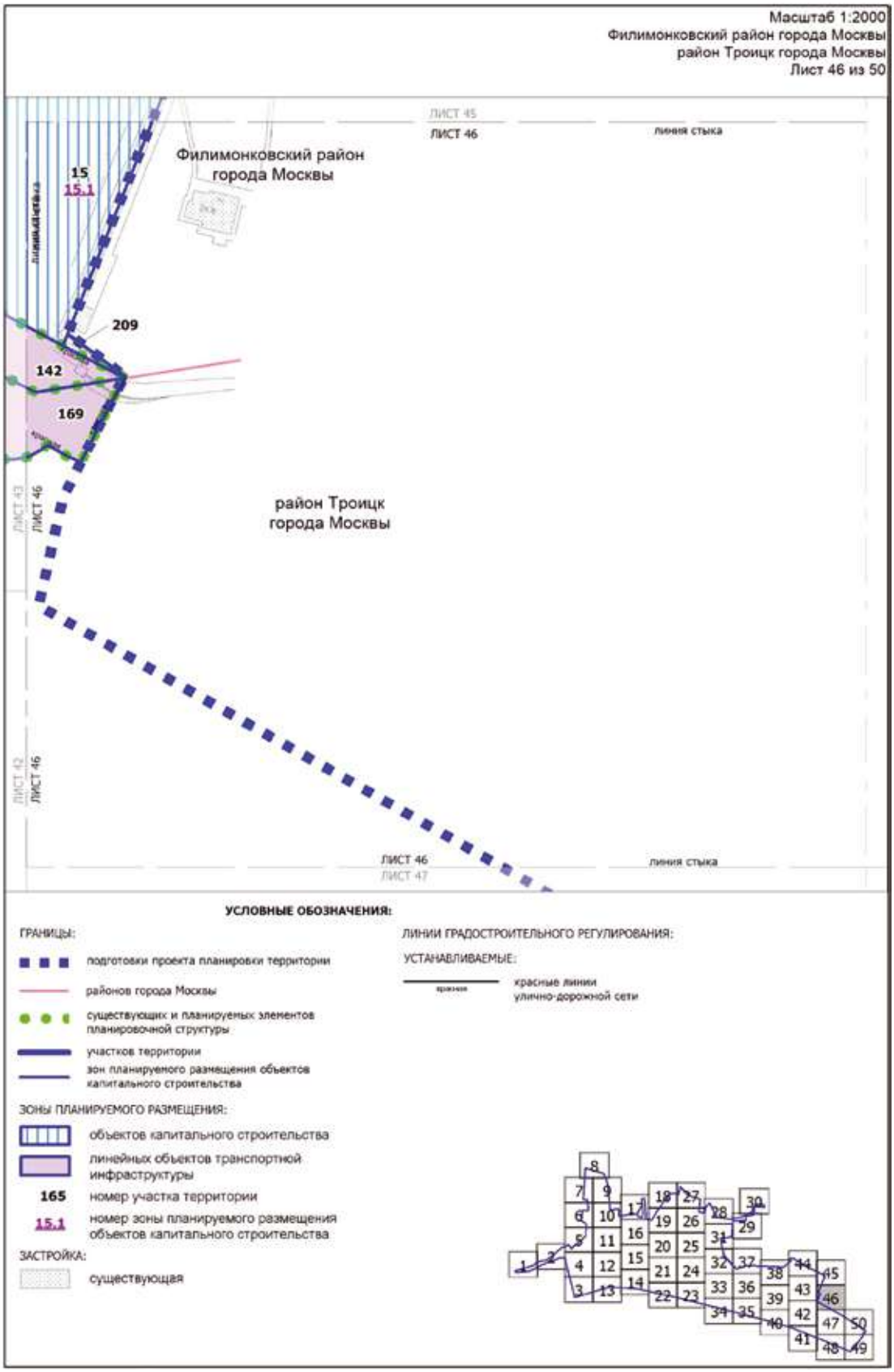
Масштаб 1:2000
Филимонковский район города Москвы
район Троицк города Москвы
Лист 46 из 50
ЛИСТ 45
ЛИСТ 46
линия стыка
Филимонковский район города Москвы
15
15.1
209
142
169
район Троицк города Москвы
ЛИСТ 43
ЛИСТ 46
ЛИСТ 42
ЛИСТ 46
ЛИСТ 46
ЛИСТ 47
линия стыка
УСЛОВНЫЕ ОБОЗНАЧЕНИЯ:
ГРАНИЦЫ:
подготовки проекта планировки территории
районов города Москвы
существующих и планируемых элементов планировочной структуры
участков территории
зон планируемого размещения объектов капитального строительства
ЗОНЫ ПЛАНИРУЕМОГО РАЗМЕЩЕНИЯ:
объектов капитального строительства
линейных объектов транспортной инфраструктуры
165 номер участка территории
15.1 номер зоны планируемого размещения объектов капитального строительства
ЗАСТРОЙКА:
существующая
ЛИНИИ ГРАДОСТРОИТЕЛЬНОГО РЕГУЛИРОВАНИЯ:
УСТАНАВЛИВАЕМЫЕ:
красные линии улично-дорожной сети


Масштаб 1:2000
район Троицк города Москвы
Лист 47 из 50
ЛИСТ 46
ЛИСТ 47
линия стыка
линия стыка
район Троицк
города Москвы
168
ЛИСТ 42
ЛИСТ 47
ЛИСТ 47
ЛИСТ 50
ЛИСТ 43
ЛИСТ 47
ЛИСТ 47
ЛИСТ 48
линия стыка
УСЛОВНЫЕ ОБОЗНАЧЕНИЯ:
ГРАНИЦЫ:
подготовки проекта планировки территории
существующих и планируемых элементов планировочной структуры
участков территории
ЗОНЫ ПЛАНИРУЕМОГО РАЗМЕЩЕНИЯ:
линейных объектов транспортной инфраструктуры
168 номер участка территории
ЛИНИИ ГРАДОСТРОИТЕЛЬНОГО РЕГУЛИРОВАНИЯ:
УСТАНАВЛИВАЕМЫЕ:
красные линии улично-дорожной сети

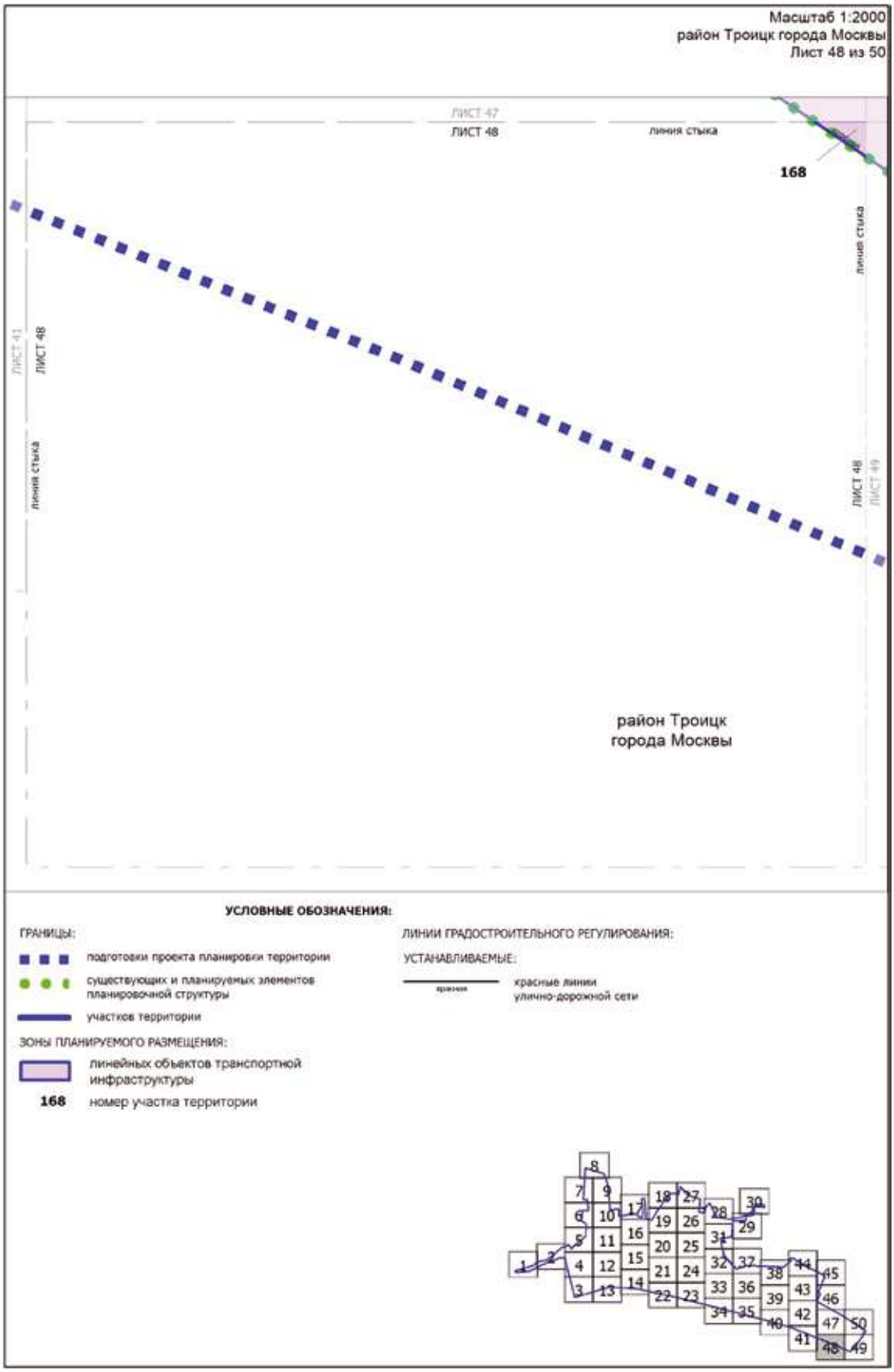
Масштаб 1:2000
район Троицк города Москвы
Лист 48 из 50
ЛИСТ 47
ЛИСТ 48
линия стыка
168
линия стыка
ЛИСТ 41
ЛИСТ 48
линия стыка
ЛИСТ 48
ЛИСТ 49
район Троицк
города Москвы
УСЛОВНЫЕ ОБОЗНАЧЕНИЯ:
ГРАНИЦЫ:
подготовки проекта планировки территории
существующих и планируемых элементов планировочной структуры
участков территории
ЗОНЫ ПЛАНИРУЕМОГО РАЗМЕЩЕНИЯ:
линейных объектов транспортной инфраструктуры
168 номер участка территории
ЛИНИИ ГРАДОСТРОИТЕЛЬНОГО РЕГУЛИРОВАНИЯ:
УСТАНАВЛИВАЕМЫЕ:
красные линии улично-дорожной сети


Масштаб 1:2000
район Троицк города Москвы
Лист 49 из 50
ЛИСТ 50
ЛИСТ 49
линия стыка
линия стыка
168
ЛИСТ 48
ЛИСТ 49
район Троицк
города Москвы
УСЛОВНЫЕ ОБОЗНАЧЕНИЯ:
ГРАНИЦЫ:
подготовки проекта планировки территории
существующих и планируемых элементов планировочной структуры
участков территории
ЗОНЫ ПЛАНИРУЕМОГО РАЗМЕЩЕНИЯ:
линейных объектов транспортной инфраструктуры
168 номер участка территории
ЛИНИИ ГРАДОСТРОИТЕЛЬНОГО РЕГУЛИРОВАНИЯ:
УСТАНАВЛИВАЕМЫЕ:
красные линии улично-дорожной сети

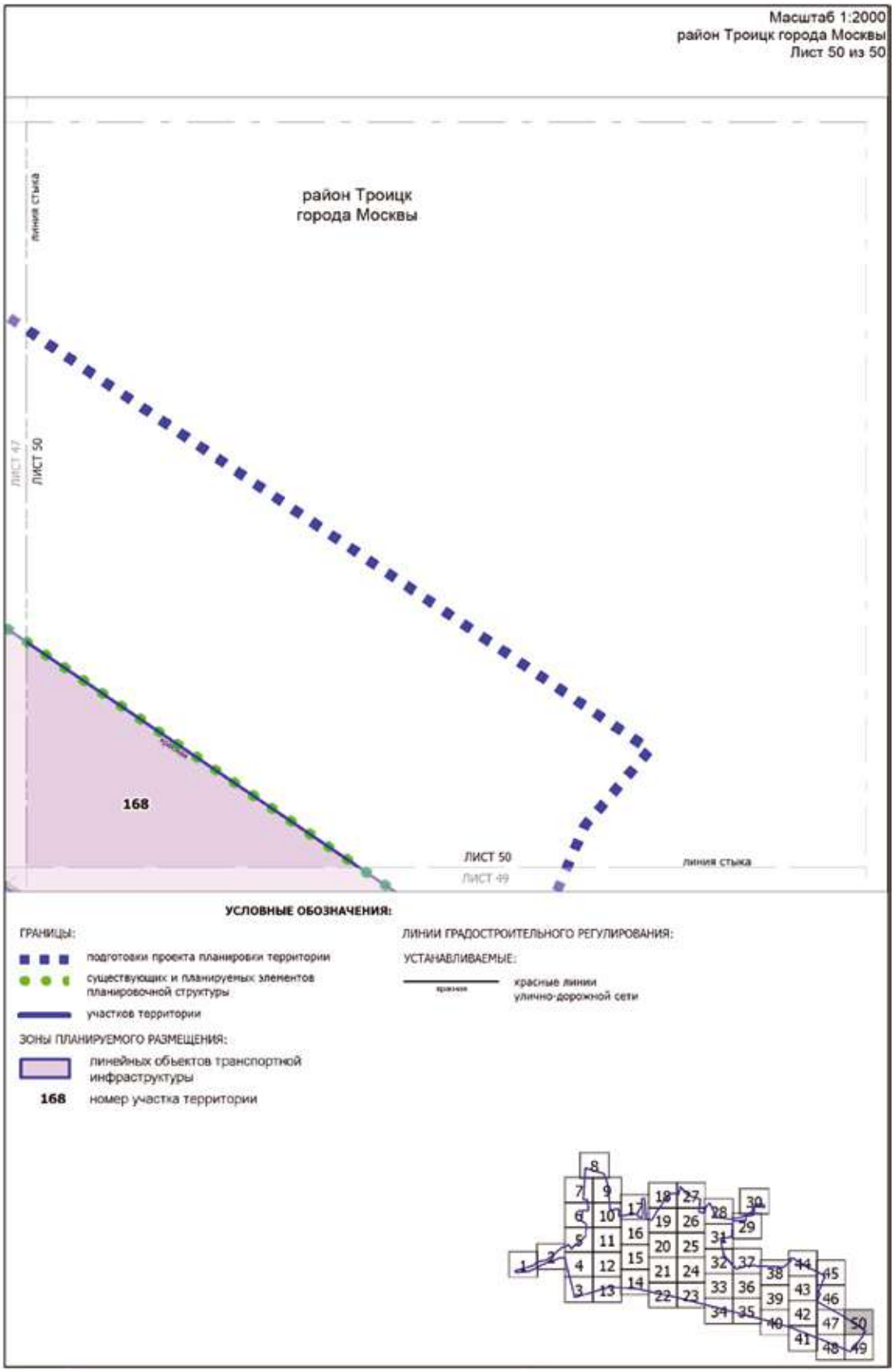
Масштаб 1:2000
район Троицк города Москвы
Лист 50 из 50
район Троицк
города Москвы
линия стыка
ЛИСТ 47
ЛИСТ 50
168
ЛИСТ 50
ЛИСТ 49
линия стыка
УСЛОВНЫЕ ОБОЗНАЧЕНИЯ:
ГРАНИЦЫ:
подготовки проекта планировки территории
существующих и планируемых элементов планировочной структуры
участков территории
ЛИНИИ ГРАДОСТРОИТЕЛЬНОГО РЕГУЛИРОВАНИЯ:
УСТАНАВЛИВАЕМЫЕ:
красные линии улично-дорожной сети
ЗОНЫ ПЛАНИРУЕМОГО РАЗМЕЩЕНИЯ:
линейных объектов транспортной инфраструктуры
168 номер участка территории

2. Проект межевания территории

2.1. Пояснительная записка

Территория в границах подготовки проекта межевания территории площадью 240,70 га расположена в Филимонковском районе и районе Троицк города Москвы и ограничена:

– с севера – территорией деревень Кончеево, Харьино и Кнутово Филимонковского района города Москвы, особо охраняемой зеленой территорией № 18, территорией садоводческого некоммерческого товарищества «Черный луг», территорией товарищества личного подсобного хозяйства «Зона Б»;

– с востока – территорией деревни Кнутово Филимонковского района города Москвы, особо охраняемой зеленой территорией № 18;

– с юга и запада – особо охраняемой зеленой территорией № 19.

Проектом межевания территории предусматривается образование 231 земельного участка (№ участка на чертеже «План межевания территории»), в том числе:

– 12 земельных участков жилых зданий (участки № 1, 2, 3, 4, 5, 6, 7, 8, 9, 10, 11, 221);

– 95 земельных участков нежилых зданий и сооружений (участки № 12, 13, 14, 15, 16, 17, 18, 19, 20, 21, 22, 23, 24, 25, 26, 27, 28, 29, 30, 31, 32, 33, 34, 35, 36, 37, 38, 39, 40, 41, 42, 43, 44, 45, 46, 47, 48, 49, 50, 51, 52, 53, 54, 55, 56, 57, 58, 59, 60, 61, 62, 63, 64, 65, 66, 67, 68, 69, 70, 71, 72, 73, 74, 75, 76, 77, 78, 79, 80, 81, 82, 83, 84, 85, 86, 87, 88, 89, 90, 91, 92, 93, 94, 95, 96, 97, 98, 99, 222, 223, 224, 225, 226, 227, 228);

– 76 земельных участков территорий общего пользования (участки № 100, 101, 102, 103, 104, 105, 106, 107, 108, 109, 110, 111, 112, 113, 114, 115, 116, 117, 118, 119, 120, 121, 122, 123, 124, 125, 126, 127, 128, 129, 130, 131, 132, 133, 134, 135, 136, 137, 138, 139, 140, 141, 142, 143, 144, 145, 146, 147, 148, 149, 150, 151, 152, 153, 154, 155, 156, 157, 158, 159, 160, 161, 162, 163, 164, 165, 166, 167, 168, 169, 170, 216, 217, 218, 219, 220);

– 45 земельных участков общественных территорий (участки № 171, 172, 173, 174, 175, 176, 177, 178, 179, 180, 181, 182, 183, 184, 185, 186, 187, 188, 189, 190, 191, 192, 193, 194, 195, 196, 197, 198, 199, 200, 201, 202, 203, 204, 205, 206, 207, 208, 209, 210, 211, 212, 213, 214, 215);

– три земельных участка иных территорий (участки № 229, 230, 231).

Характеристики земельных участков территории представлены в таблице «Характеристика земельных участков территории» и на чертеже «План межевания территории».

Для реализации планировочных решений, предусмотренных проектом планировки территории, потребуется осуществить изъятие земельных участков в установленном законом порядке в соответствии с чертежом «План межевания территории».

2.2. Таблица «Характеристика земельных участков территории»
к чертежу «План межевания территории»

Назначение территории	№ земельного участка на чертеже	Адресные ориентиры (при наличии)	Площадь земельного участка, га	Площадь публичного сервитута, га	Площадь частей образуемых земельных участков, в отношении которых предполагается изъятие в установленном законом порядке для государственных или муниципальных нужд, га	Примечание
1	2	3	4	5	6	7
Территории участков жилых зданий	1	город Москва, поселение Филимонковское	2,78	-	-	-
	2	город Москва, поселение Филимонковское	2,33	-	-	-
	3	город Москва, поселение Филимонковское	2,05	-	-	-
	4	город Москва, поселение Филимонковское	2,59	-	-	-
	5	город Москва, поселение Филимонковское	1,07	-	-	-
	6	город Москва, поселение Филимонковское	1,83	-	-	-
	7	город Москва, поселение Филимонковское	1,18	-	-	-
	8	город Москва,	3,32	-	-	-

1	2	3	4	5	6	7
		поселение Филимонковское				
	9	город Москва, поселение Филимонковское	3,15	-	-	-
	10	город Москва, поселение Филимонковское	4,07	-	-	-
	11	город Москва, поселение Филимонковское	4,86	-	-	-
	221	город Москва, поселение Филимонковское, деревня Кнутово, территория ТЛПХ «Зона Б», участок 1	0,06	-	-	-
Итого: территории участков жилых зданий			**29,29**	-	-	-
Территории участков нежилых зданий и сооружений, зданий образовательных организаций	12	город Москва, поселение Филимонковское	2,49	-	-	-
	13	город Москва, поселение Филимонковское	3,42	-	-	-

1	2	3	4	5	6	7
Территории участков нежилых зданий и сооружений, зданий образовательных организаций	14	город Москва, поселение Филимонковское	1,12	-	-	-
	15	город Москва, поселение Филимонковское	3,40	-	-	-
	16	город Москва, поселение Филимонковское	0,91	-	-	-
	17	город Москва, поселение Филимонковское	1,06	-	-	-
	18	город Москва, поселение Филимонковское	0,58	-	-	-
	19	город Москва, поселение Филимонковское	0,65	-	-	-
	20	город Москва, поселение Филимонковское	0,42	-	-	-
	21	город Москва, поселение Филимонковское	0,42	-	-	-
	22	город Москва, поселение Филимонковское	0,40	-	-	-
	23	город Москва, поселение Филимонковское	0,49	-	-	-
	24	город Москва, поселение Филимонковское	0,36	-	-	-

1	2	3	4	5	6	7
Территории участков нежилых зданий и сооружений, зданий образовательных организаций	25	город Москва, поселение Филимонковское	0,88	-	-	-
	26	город Москва, поселение Филимонковское	0,41	-	-	-
	27	город Москва, поселение Филимонковское	0,49	-	-	-
	28	город Москва, поселение Филимонковское	0,75	-	-	-
	29	город Москва, поселение Филимонковское	1,71	-	-	-
	30	город Москва, поселение Филимонковское	0,89	-	-	-
	31	город Москва, поселение Филимонковское	0,65	-	-	-
	32	город Москва, поселение Филимонковское	1,59	-	-	-
	33	город Москва, поселение Филимонковское	1,07	-	-	-
	34	город Москва, поселение Филимонковское	1,76	-	-	-
	35	город Москва, поселение Филимонковское	3,14	-	-	-

1	2	3	4	5	6	7
Территории участков нежилых зданий и сооружений, зданий образовательных организаций	36	город Москва, поселение Филимонковское	5,50	-	-	-
	37	город Москва, поселение Филимонковское	1,50	-	-	-
	38	город Москва, поселение Филимонковское	2,31	-	-	-
	39	город Москва, поселение Филимонковское	1,01	-	-	-
	40	город Москва, поселение Филимонковское	0,61	-	-	-
	41	город Москва, поселение Филимонковское	0,72	-	-	-
	42	город Москва, поселение Филимонковское	2,09	-	-	-
	43	город Москва, поселение Филимонковское	0,99	-	-	-
	44	город Москва, поселение Филимонковское	1,26	-	-	-
	45	город Москва, поселение Филимонковское	1,11	-	-	-
	46	город Москва, поселение Филимонковское	0,56	-	-	-

1	2	3	4	5	6	7
Территории участков нежилых зданий и сооружений, зданий образовательных организаций	47	город Москва, поселение Филимонковское	0,94	-	-	-
	48	город Москва, поселение Филимонковское	0,69	-	-	-
	49	город Москва, поселение Филимонковское	0,45	-	-	-
	50	город Москва, поселение Филимонковское	0,56	-	-	-
	51	город Москва, поселение Филимонковское	0,02	-	-	-
	52	город Москва, поселение Филимонковское	0,18	-	-	-
	53	город Москва, поселение Филимонковское	1,09	-	-	-
	54	город Москва, поселение Филимонковское	0,02	-	-	-
	55	город Москва, поселение Филимонковское	1,03	-	-	-
	56	город Москва, поселение Филимонковское	0,53	-	-	-
	57	город Москва, поселение Филимонковское	0,09	-	-	-

1	2	3	4	5	6	7
Территории участков нежилых зданий и сооружений, зданий образовательных организаций	58	город Москва, поселение Филимонковское	0,45	-	-	-
	59	город Москва, поселение Филимонковское	0,14	-	-	-
	60	город Москва, поселение Филимонковское	3,08	-	-	-
	61	город Москва, поселение Филимонковское	0,67	-	-	-
	62	город Москва, поселение Филимонковское	0,17	-	-	-
	63	город Москва, поселение Филимонковское	1,50	-	-	-
	64	город Москва, поселение Филимонковское	0,58	-	-	-
	65	город Москва, поселение Филимонковское	0,05	-	-	-
	66	город Москва, поселение Филимонковское	0,01	-	-	-
	67	город Москва, поселение Филимонковское	0,03	-	-	-
	68	город Москва, поселение Филимонковское	0,06	-	-	-

1	2	3	4	5	6	7
Территории участков нежилых зданий и сооружений, зданий образовательных организаций	69	город Москва, поселение Филимонковское	0,01	-	-	-
	70	город Москва, поселение Филимонковское	0,02	-	-	-
	71	город Москва, поселение Филимонковское	0,02	-	-	-
	72	город Москва, поселение Филимонковское	0,01	-	-	-
	73	город Москва, поселение Филимонковское	0,15	-	-	-
	74	город Москва, поселение Филимонковское	0,13	-	-	-
	75	город Москва, поселение Филимонковское	0,20	-	-	-
	76	город Москва, поселение Филимонковское	0,02	-	-	-
	77	город Москва, поселение Филимонковское	0,01	-	-	-
	78	город Москва, поселение Филимонковское	0,01	-	-	-
	79	город Москва, поселение Филимонковское	0,05	-	-	-

1	2	3	4	5	6	7
Территории участков нежилых зданий и сооружений, зданий образовательных организаций	80	город Москва, поселение Филимонковское	0,01	-	-	-
	81	город Москва, поселение Филимонковское	0,01	-	-	-
	82	город Москва, поселение Филимонковское	0,01	-	-	-
	83	город Москва, поселение Филимонковское	0,02	-	-	-
	84	город Москва, поселение Филимонковское	0,01	-	-	-
	85	город Москва, поселение Филимонковское	0,02	-	-	-
	86	город Москва, поселение Филимонковское	0,01	-	-	-
	87	город Москва, поселение Филимонковское	0,01	-	-	-
	88	город Москва, поселение Филимонковское	0,01	-	-	-
	89	город Москва, поселение Филимонковское	0,91	-	-	-
	90	город Москва, поселение Филимонковское	2,61	-	-	-

1	2	3	4	5	6	7
Территории участков нежилых зданий и сооружений, зданий образовательных организаций	91	город Москва, поселение Филимонковское	0,42	-	-	-
	92	город Москва, поселение Филимонковское	0,15	-	-	-
	93	город Москва, поселение Филимонковское	0,43	-	-	-
	94	город Москва, поселение Филимонковское	0,45	-	-	-
	95	город Москва, поселение Филимонковское	0,57	-	-	-
	96	город Москва, поселение Филимонковское	0,48	-	-	-
	97	город Москва, поселение Филимонковское	0,49	-	-	-
	98	город Москва, поселение Филимонковское	0,49	-	-	-
	99	город Москва, поселение Филимонковское	0,49	-	-	-
	222	город Москва, поселение Филимонковское, ОАО «Марьинская птицефабрика», уч. № III-1/3а/7	0,88	-	-	-

1	2	3	4	5	6	7
Территории участков нежилых зданий и сооружений, зданий образовательных организаций	223	город Москва, поселение Филимонковское, ОАО «Марьинская птицефабрика»	0,15	-	-	-
	224	город Москва, поселение Филимонковское, квартал 156, земельный участок 24	0,72	-	-	-
	225	город Москва, поселение Филимонковское, ОАО «Марьинская птицефабрика»	0,02	-	-	-
	226	город Москва, поселение Филимонковское, квартал 155, земельный участок 1	0,15	-	-	-

1	2		3	4		5	6	7
Территории участков нежилых зданий и сооружений, зданий образовательных организаций	227		город Москва, поселение Филимонковское, квартал 155, земельный участок 1	0,06		-	-	-
	228		город Москва, поселение Филимонковское, квартал 181, з/у 1	19,14		-	-	-
Итого: территории участков нежилых зданий и сооружений, зданий образовательных организаций				**88,41**		-	-	-
Территории общего пользования	100	100.1	город Москва, поселение Филимонковское	0,14	0,01	-	0,01 (часть 77:17:0150111:13012)	-
		100.2	город Москва, поселение Филимонковское		0,02	-	0,02 (часть 77:17:0150111:13038)	-
		100.3	город Москва, поселение Филимонковское		0,11	-	0,11 (часть 77:17:0150111:13037)	-
	101		город Москва, поселение Филимонковское	0,24		-	0,24 (часть 77:17:0150111:13039)	-
	102		город Москва, поселение Филимонковское	0,67		-	0,67 (часть 77:17:0150111:13039)	-
	103	103.1	город Москва, поселение Филимонковское	3,35	1,08	-	1,08 (часть 77:17:0150111:13039)	-

1	2		3	4		5	6	7
Территории общего пользования		103.2	город Москва, поселение Филимонковское		0,42	-	-	-
		103.3	город Москва, поселение Филимонковское		0,50	-	0,50 (часть 77:17:0150111:12463)	-
		103.4	город Москва, поселение Филимонковское		0,46	-	0,46 (часть 77:17:0150111:11990)	-
		103.5	город Москва, поселение Филимонковское		0,02	-	0,02 (часть 77:17:0150111:11959)	-
		103.6	город Москва, поселение Филимонковское		0,01	-	0,01 (часть 77:17:0150111:13015)	-
		103.7	город Москва, поселение Филимонковское		0,02	-	0,02 (часть 77:17:0150111:7077)	-
		103.8	город Москва, поселение Филимонковское		0,64	-	0,64 (часть 77:00:0000000:498222)	-
		103.9	город Москва, поселение Филимонковское		0,20	-	-	-
	104	104.1	город Москва, поселение Филимонковское	0,49	0,11	-	0,11 (часть 77:17:0150111:13037)	-
		104.2	город Москва, поселение Филимонковское		0,12	-	0,12 (часть 77:17:0150111:13040)	-
		104.3	город Москва, поселение Филимонковское		0,21	-	-	-

1	2		3	4		5	6	7
Территории общего пользования		104.4	город Москва, поселение Филимонковское		0,05	-	0,05 (часть 77:17:0150111:11957)	-
	105	105.1	город Москва, поселение Филимонковское	1,01	0,20	-	0,20 (часть 77:17:0150111:12466)	-
		105.2	город Москва, поселение Филимонковское		0,49	-	0,49 (часть 77:17:0150111:13015)	-
		105.3	город Москва, поселение Филимонковское		0,03	-	0,03 (часть 50:21:0150111:912)	-
		105.4	город Москва, поселение Филимонковское		0,06	-	0,06 (часть 50:21:0150111:911)	-
		105.5	город Москва, поселение Филимонковское		0,10	-	0,10 (часть 50:21:0150111:909)	-
		105.6	город Москва, поселение Филимонковское		0,04	-	0,04 (часть 77:00:0000000:498259)	-
		105.7	город Москва, поселение Филимонковское		0,09	-	-	-
	106	106.1	город Москва, поселение Филимонковское	0,84	0,14	-	0,14 (часть 77:00:0000000:498222)	-
		106.2	город Москва, поселение Филимонковское		0,41	-	0,41 (часть 50:21:0150111:902)	-
		106.3	город Москва, поселение Филимонковское		0,02	-	0,02 (часть 50:21:0150111:901)	-

1	2		3	4		5	6	7
Территории общего пользования		106.4	город Москва, поселение Филимонковское		0,02	-	0,02 (часть 50:21:0150111:902)	-
		106.5	город Москва, поселение Филимонковское		0,03	-	0,03 (часть 77:17:0150111:11957)	-
		106.6	город Москва, поселение Филимонковское		0,23	-	0,23 (часть 50:21:0150111:900)	-
	107	107.1	город Москва, поселение Филимонковское	3,89	0,15	-	0,15 (часть 77:17:0150111:13036)	-
		107.2	город Москва, поселение Филимонковское		3,05	-	3,05 (часть 77:17:0150111:13013)	-
		107.3	город Москва, поселение Филимонковское		0,17	-	0,17 (часть 77:17:0150111:11957)	-
		107.4	город Москва, поселение Филимонковское		0,18	-	0,18 (часть 50:21:0150111:899)	-
		107.5	город Москва, поселение Филимонковское		0,04	-	0,04 (часть 77:17:0150111:11957)	-
		107.6	город Москва, поселение Филимонковское		0,06	-	0,06 (часть 50:21:0150111:898)	-
		107.7	город Москва, поселение Филимонковское		0,19	-	0,19 (часть 50:21:0150111:900)	-
		107.8	город Москва, поселение Филимонковское		0,01	-	0,01 (часть 77:17:0150111:11957)	-

1	2		3	4		5	6	7
Территории общего пользования		107.9	город Москва, поселение Филимонковское		0,04	-	0,04 (часть 50:21:0150111:899)	-
	108	108.1	город Москва, поселение Филимонковское	0,30	0,02	-	0,02 (часть 77:17:0150111:13037)	-
		108.2	город Москва, поселение Филимонковское		0,04	-	0,04 (часть 77:17:0150111:13040)	-
		108.3	город Москва, поселение Филимонковское		0,24	-	0,24 (часть 77:17:0150111:13012)	-
	109	109.1	город Москва, поселение Филимонковское	0,73	0,04	-	0,04 (часть 77:17:0150111:13013)	-
		109.2	город Москва, поселение Филимонковское		0,03	-	0,03 (часть 77:17:0150111:11957)	-
		109.3	город Москва, поселение Филимонковское		0,38	-	0,38 (часть 50:21:0150111:899)	-
		109.4	город Москва, поселение Филимонковское		0,04	-	0,04 (часть 77:17:0150111:11957)	-
		109.5	город Москва, поселение Филимонковское		0,01	-	0,01 (часть 77:17:0150111:11957)	-
		109.6	город Москва, поселение Филимонковское		0,13	-	0,13 (часть 50:21:0150111:895)	-
		109.7	город Москва, поселение Филимонковское		0,09	-	0,09 (часть 50:21:0150111:896)	-

1	2		3	4		5	6	7
Территории общего пользования	110	110.1	город Москва, поселение Филимонковское	0,35	0,12	-	0,12 (часть 50:21:0150111:891)	-
		110.2	город Москва, поселение Филимонковское		0,01	-	0,01 (часть 50:21:0150111:900)	-
		110.3	город Москва, поселение Филимонковское		0,04	-	0,04 (часть 77:17:0150111:11957)	-
		110.4	город Москва, поселение Филимонковское		0,12	-	0,12 (часть 50:21:0150111:892)	-
		110.5	город Москва, поселение Филимонковское		0,05	-	0,05 (часть 50:21:0150111:899)	-
	111	111.1	город Москва, поселение Филимонковское	1,12	0,01	-	0,01 (часть 50:21:0150111:886)	-
		111.2	город Москва, поселение Филимонковское		0,03	-	0,03 (часть 77:17:0150111:11957)	-
		111.3	город Москва, поселение Филимонковское		1,04	-	1,04 (часть 50:21:0150111:900)	-
		111.4	город Москва, поселение Филимонковское		0,02	-	0,02 (часть 50:21:0150111:894)	-
		111.5	город Москва, поселение Филимонковское		0,01	-	0,01 (часть 77:17:0150111:11957)	-
		111.6	город Москва, поселение Филимонковское		0,01	-	0,01 (часть 77:17:0150111:11957)	-

1	2		3	4		5	6	7
Территории общего пользования		111.7	город Москва, поселение Филимонковское		0,01	-	0,01 (часть 77:17:0150111:11957)	-
	112	112.1	город Москва, поселение Филимонковское	3,79	2,57	-	2,57 (часть 50:21:0000000:692)	-
		112.2	город Москва, поселение Филимонковское		0,03	-	0,03 (часть 50:21:0150111:43)	-
		112.3	город Москва, поселение Филимонковское		0,15	-	0,15 (часть 50:21:0150111:11)	-
		112.4	город Москва, поселение Филимонковское		0,36	-	0,36 (часть 50:21:0150111:888)	-
		112.5	город Москва, поселение Филимонковское		0,31	-	0,31 (часть 50:21:0150111:889)	-
		112.6	город Москва, поселение Филимонковское		0,02	-	0,02 (часть 77:17:0150111:11957)	-
		112.7	город Москва, поселение Филимонковское		0,01	-	0,01 (часть 50:21:0150111:900)	-
		112.8	город Москва, поселение Филимонковское		0,33	-	0,33 (часть 50:21:0150111:887)	-
	113	113.1	город Москва, поселение Филимонковское	1,29	0,36	-	0,36 (часть 50:21:0000000:692)	-
		113.2	город Москва, поселение Филимонковское		0,08	-	0,08 (часть 50:21:0150111:11)	-

1	2		3	4		5	6	7
Территории общего пользования		113.3	город Москва, поселение Филимонковское		0,66	-	0,66 (часть 50:21:0000000:692)	-
		113.4	город Москва, поселение Филимонковское		0,18	-	-	-
	114	114.1	город Москва, поселение Филимонковское	0,32	0,30	-	0,30 (часть 50:21:0150111:11)	-
		114.2	город Москва, поселение Филимонковское		0,02	-	0,02 (часть 50:21:0000000:692)	-
	115		город Москва, поселение Филимонковское	0,33		-	-	-
	116	116.1	город Москва, поселение Филимонковское	1,18	0,28	-	0,28 (часть 50:21:0150111:43)	-
		116.2	город Москва, поселение Филимонковское		0,90	-	0,90 (часть 50:21:0000000:692)	-
	117		город Москва, поселение Филимонковское	0,10		-	-	-
	118	118.1	город Москва, поселение Филимонковское	0,95	0,93	-	0,92 (часть 50:21:0000000:692)	-
		118.2	город Москва, поселение Филимонковское		0,02	-	0,02 (часть 50:21:0150111:10)	-
	119	119.1	город Москва, поселение Филимонковское	1,84	0,50	-	0,51 (часть 50:21:0000000:692)	-

1	2		3	4		5	6	7
Территории общего пользования		119.2	город Москва, поселение Филимонковское		0,37	-	0,37 (часть 50:21:0150111:10)	-
		119.3	город Москва, поселение Филимонковское		0,43	-	0,43 (часть 50:21:0150111:887)	-
		119.4	город Москва, поселение Филимонковское		0,52	-	0,52 (часть 50:21:0150111:886)	-
		119.5	город Москва, поселение Филимонковское		0,02	-	0,02 (часть 50:21:0150111:885)	-
	120		город Москва, поселение Филимонковское	0,28		-	0,28 (часть 50:21:0150111:887)	-
	121		город Москва, поселение Филимонковское	0,18		-	0,18 (часть 50:21:0000000:692)	-
	122		город Москва, поселение Филимонковское	0,34		-	0,34 (часть 50:21:0000000:692)	-
	123		город Москва, поселение Филимонковское	0,34		-	0,34 (часть 50:21:0000000:692)	-
	124		город Москва, поселение Филимонковское	0,30		-	0,30 (часть 50:21:0150111:8)	-
	125	125.1	город Москва, поселение Филимонковское	2,65	1,29	-	1,29 (часть 50:21:0150111:8)	-
		125.2	город Москва, поселение Филимонковское		0,33	-	0,33 (часть 50:21:0150111:915)	-

1	2		3	4		5	6	7
Территории общего пользования		125.3	город Москва, поселение Филимонковское		0,50	-	0,50 (часть 50:21:0150111:915)	-
		125.4	город Москва, поселение Филимонковское		0,01	-	0,01 (часть 50:21:0150111:9)	-
		125.5	город Москва, поселение Филимонковское		0,21	-	0,21 (часть 50:21:0150111:9)	-
		125.6	город Москва, поселение Филимонковское		0,30	-	0,30 (часть 50:21:0150111:915)	-
	126	126.1	город Москва, поселение Филимонковское	1,39	0,18	-	0,18 (часть 50:21:0150111:915)	-
		126.2	город Москва, поселение Филимонковское		1,02	-	1,02 (часть 50:21:0150111:10)	-
		126.3	город Москва, поселение Филимонковское		0,02	-	-	-
		126.4	город Москва, поселение Филимонковское		0,18	-	0,18 (часть 50:21:0150111:915)	-
	127		город Москва, поселение Филимонковское	2,13		-	2,13 (часть 50:21:0150111:915)	-
	128	128.1	город Москва, поселение Филимонковское	11,96	2,04	-	2,04 (часть 50:21:0000000:692)	-
		128.2	город Москва, поселение Филимонковское		0,12	-	0,12 (часть 50:21:0150111:915)	-

1	2		3	4		5	6	7
Территории общего пользования		128.3	город Москва, поселение Филимонковское		0,90	-	0,90 (часть 50:21:0150111:10)	-
		128.4	город Москва, поселение Филимонковское		8,90	-	-	-
	129		город Москва, поселение Филимонковское	0,79		-	-	-
	130	130.1	город Москва, поселение Филимонковское	0,72	0,05	-	0,05 (часть 50:21:0150111:900)	-
		130.2	город Москва, поселение Филимонковское		0,02	-	0,02 (часть 77:17:0150111:11957)	-
		130.3	город Москва, поселение Филимонковское		0,03	-	0,03 (часть 50:21:0150111:881)	-
		130.4	город Москва, поселение Филимонковское		0,40	-	0,40 (часть 50:21:0150111:880)	-
		130.5	город Москва, поселение Филимонковское		0,07	-	0,07 (часть 50:21:0150111:913)	-
		130.6	город Москва, поселение Филимонковское		0,09	-	0,09 (часть 50:21:0150111:878)	-
		130.7	город Москва, поселение Филимонковское		0,07	-	0,07 (часть 77:00:0000000:498222)	-
	131		город Москва, поселение Филимонковское	0,71		-	-	-

1	2		3	4		5	6	7
Территории общего пользования	132	132.1	город Москва, поселение Филимонковское	3,48	0,77	-	0,77 (часть 77:00:0000000:498222)	-
		132.2	город Москва, поселение Филимонковское		1,80	-	-	-
		132.3	город Москва, поселение Филимонковское		0,01	-	0,01 (часть 77:17:0150111:11836)	
		132.4	город Москва, поселение Филимонковское		0,15	-	0,15 (часть 77:17:0150111:7029)	-
		132.5	город Москва, поселение Филимонковское		0,74	-	0,74 (часть 77:17:0150111:11834)	-
		132.6	город Москва, поселение Филимонковское		0,01	-	0,01 (часть 50:21:0000000:391)	-
	133		город Москва, поселение Филимонковское	0,02		-	-	-
	134	134.1	город Москва, поселение Филимонковское	1,37	0,18	-	0,18 (часть 50:21:0000000:379)	-
		134.2	город Москва, поселение Филимонковское		0,01	-	0,01 (часть 50:21:0000000:376)	-
		134.3	город Москва, поселение Филимонковское		1,17	-	1,15 (часть 77:17:0150111:11834)	-
		134.4	город Москва, поселение Филимонковское		0,01	-	0,01 (часть 77:17:0150111:11833)	-

1	2		3	4		5	6	7
Территории общего пользования	135		город Москва, поселение Филимонковское	0,22		-	-	-
	136	136.1	город Москва, поселение Филимонковское	0,36	0,23	-	0,23 (часть 50:21:0000000:386)	-
		136.2	город Москва, поселение Филимонковское		0,01	-	0,01 (часть 50:21:0000000:385)	-
		136.3	город Москва, поселение Филимонковское		0,11	-	0,11 (часть 77:17:0150111:11834)	-
		136.4	город Москва, поселение Филимонковское		0,01	-	0,01 (часть 77:17:0150111:11834)	-
	137		город Москва, поселение Филимонковское	0,29		-	-	-
	138		город Москва, поселение Филимонковское	0,29		-	-	-
	139	139.1	город Москва, поселение Филимонковское	0,24	0,22	-	0,22 (часть 77:17:0150111:11834)	-
		139.3	город Москва, поселение Филимонковское		0,02	-	-	-
	140		город Москва, поселение Филимонковское	0,08		-	-	-
	141	141.1	город Москва, поселение Филимонковское	0,60	0,57	-	0,57 (часть 50:21:0000000:379)	-

1	2		3	4		5	6	7
Территории общего пользования		141.2	город Москва, поселение Филимонковское		0,03	-	0,03 (часть 50:21:0000000:376)	-
	142	142.1	город Москва, поселение Филимонковское	2,20	0,88	-	0,88 (часть 77:17:0150111:11834)	-
		142.2	город Москва, поселение Филимонковское		0,03	-	0,03 (часть 50:21:0000000:392)	-
		142.3	город Москва, поселение Филимонковское		0,05	-	0,05 (часть 50:21:0000000:393)	-
		142.4	город Москва, поселение Филимонковское		0,07	-	0,07 (часть 50:21:0000000:394)	-
		142.5	город Москва, поселение Филимонковское		0,10	-	0,01 (часть 50:21:0000000:395)	-
		142.6	город Москва, поселение Филимонковское		1,07	-	1,07 (часть 50:21:0000000:379)	-
	143	143.1	город Москва, поселение Филимонковское	1,29	0,20	-	0,20 (часть 50:21:0000000:393)	-
		143.2	город Москва, поселение Филимонковское		0,02	-	0,02 (часть 50:21:0000000:394)	-
		143.3	город Москва, поселение Филимонковское		0,10	-	0,10 (часть 50:21:0000000:378)	-
		143.4	город Москва, поселение Филимонковское		0,44	-	0,44 (часть 77:17:0150111:11834)	-

1	2		3	4		5	6	7
Территории общего пользования		143.5	город Москва, поселение Филимонковское		0,53	-	0,53 (часть 50:21:0000000:379)	-
	144	144.1	город Москва, поселение Филимонковское	0,40	0,32	-	0,33 (часть 50:21:0000000:379)	-
		144.2	город Москва, поселение Филимонковское		0,08	-	0,08 (часть 77:17:0150111:11834)	-
	145		город Москва, поселение Филимонковское	0,39		-	-	-
	146	146.1	город Москва, поселение Филимонковское	0,42	0,27	-	0,28 (часть 77:17:0150111:11834)	-
		146.2	город Москва, поселение Филимонковское		0,15	-	0,15 (часть 50:21:0000000:379)	-
	147	147.1	город Москва, поселение Филимонковское	0,23	0,13	-	0,14 (часть 77:17:0150111:11834)	-
		147.2	город Москва, поселение Филимонковское		0,10	-	0,10 (часть 50:21:0000000:391)	-
	148	148.1	город Москва, поселение Филимонковское	0,48	0,06	-	0,06 (часть 50:21:0000000:391)	-
		148.2	город Москва, поселение Филимонковское		0,09	-	0,09 (часть 50:21:0000000:390)	-
		148.3	город Москва, поселение Филимонковское		0,09	-	0,09 (часть 50:21:0000000:389)	-

1	2		3	4		5	6	7
Территории общего пользования		148.4	город Москва, поселение Филимонковское		0,11	-	0,11 (часть 50:21:0000000:388)	-
		148.5	город Москва, поселение Филимонковское		0,13	-	0,13 (часть 77:17:0150111:11834)	-
	149	149.1	город Москва, поселение Филимонковское	0,28	0,06	-	0,06 (часть 77:17:0150111:11834)	-
		149.2	город Москва, поселение Филимонковское		0,22	-	0,22 (часть 77:17:0150111:7029)	-
	150		город Москва, поселение Филимонковское	0,09		-	0,09 (часть 77:17:0150111:11834)	-
	151		город Москва, поселение Филимонковское	0,19		-	0,19 (часть 50:21:0000000:379)	-
	152		город Москва, поселение Филимонковское	0,09		-	0,09 (часть 50:21:0000000:379)	-
	153		город Москва, поселение Филимонковское	4,76		-	-	-
	154	154.1	город Москва, поселение Филимонковское	0,17	0,13	-	0,13 (часть 50:21:0150111:878)	-
		154.2	город Москва, поселение Филимонковское		0,01	-	0,01 (часть 77:00:0000000:498222)	-
		154.3	город Москва, поселение Филимонковское		0,03	-	0,03 (часть 50:21:0150111:902)	-

1	2		3	4		5	6	7
Территории общего пользования	155		город Москва, поселение Филимонковское	0,25		-	0,25 (часть 77:17:0150111:13013)	-
	156		город Москва, поселение Филимонковское	0,17		-	0,17 (часть 77:17:0150111:13013)	-
	157		город Москва, поселение Филимонковское	0,12		-	-	-
	158		город Москва, поселение Филимонковское	0,13		-	0,13 (часть 50:21:0000000:692)	-
	159	159.1	город Москва, поселение Филимонковское	0,49	0,11	-	0,11 (часть 50:21:0150111:915)	-
		159.2	город Москва, поселение Филимонковское		0,38	-	0,38 (часть 50:21:0150111:8)	-
	160		город Москва, поселение Филимонковское	0,25		-	0,25 (часть 50:21:0150111:10)	-
	161		город Москва, поселение Филимонковское	0,29		-	0,29 (часть 50:21:0150111:10)	-
	162		город Москва, поселение Филимонковское	0,25		-	0,25 (часть 50:21:0150111:915)	-
	163		город Москва, поселение Филимонковское	1,18		-	-	-
	164		город Москва, поселение Филимонковское	0,16		-	0,16 (часть 77:00:0000000:498222)	-

1	2		3	4		5	6	7
Территории общего пользования	165		город Москва, поселение Филимонковское	0,13		-	-	-
	166	166.1	город Москва, поселение Филимонковское	5,10	0,84	-	-	-
		166.2	город Москва, поселение Филимонковское		0,98	-	0,98 (часть 77:17:0150111:7029)	-
		166.3	город Москва, поселение Филимонковское		0,29	-	0,29 (часть 77:17:0150111:11834)	-
		166.4	город Москва, поселение Филимонковское		0,02	-	0,02 (часть 50:21:0000000:388)	-
		166.5	город Москва, поселение Филимонковское		1,77	-	1,77 (часть 50:21:0000000:378)	-
		166.6	город Москва, поселение Филимонковское		0,59	-	0,59 (часть 50:21:0150111:3)	-
		166.7	город Москва, поселение Филимонковское		0,61	-	0,61 (часть 77:17:0150111:11834)	-
	167		город Москва, поселение Филимонковское	0,69		-	-	-
	168		город Москва, поселение Филимонковское	10,17		-	-	-
	169		город Москва, поселение Филимонковское	0,35		-	-	-

1	2	3	4	5	6	7
Территории общего пользования	170	город Москва, поселение Филимонковское	0,06	-	-	Часть земельного участка ООЗТ № 18
	216	город Москва, поселение Филимонковское	7,56	-	-	Часть земельного участка (ООЗТ № 19) с кадастровым номером 77:00:0000000:67604
	217	город Москва, поселение Филимонковское	7,76	-	-	Часть земельного участка (ООЗТ № 19) с кадастровым номером 77:00:0000000:67604
	218	город Москва, поселение Филимонковское	0,73	-	-	Часть земельного участка (ООЗТ № 19) с кадастровым номером 77:00:0000000:67604
	219	город Москва, поселение Филимонковское	0,02	-	-	-
	220	город Москва, поселение Филимонковское	0,01	-	-	-
	221	город Москва, поселение Филимонковское	0,02	-	-	-
Итого: территории общего пользования			**98,59**	-	**51,44**	-

1	2	3	4	5	6	7
Территории участков общественных территорий	171	город Москва, поселение Филимонковское	0,10	-	-	-
	172	город Москва, поселение Филимонковское	0,33	-	-	-
	173	город Москва, поселение Филимонковское	0,08	-	-	-
	174	город Москва, поселение Филимонковское	0,36	-	-	-
	175	город Москва, поселение Филимонковское	1,94	-	-	-
	176	город Москва, поселение Филимонковское	0,08	-	-	-
	177	город Москва, поселение Филимонковское	0,23	-	-	-
	178	город Москва, поселение Филимонковское	1,24	-	-	-
	179	город Москва, поселение Филимонковское	0,36	-	-	-
	180	город Москва, поселение Филимонковское	1,25	-	-	-
	181	город Москва, поселение Филимонковское	0,14	-	-	-

1	2	3	4	5	6	7
Территории участков общественных территорий	182	город Москва, поселение Филимонковское	0,24	-	-	-
	183	город Москва, поселение Филимонковское	0,12	-	-	-
	184	город Москва, поселение Филимонковское	0,73	-	-	-
	185	город Москва, поселение Филимонковское	0,02	-	-	-
	186	город Москва, поселение Филимонковское	1,74	-	-	-
	187	город Москва, поселение Филимонковское	0,25	-	-	-
	188	город Москва, поселение Филимонковское	0,32	-	-	-
	189	город Москва, поселение Филимонковское	0,67	-	-	-
	190	город Москва, поселение Филимонковское	0,18	-	-	-
	191	город Москва, поселение Филимонковское	0,17	-	-	-
	192	город Москва, поселение Филимонковское	1,55	-	-	-

1	2	3	4	5	6	7
Территории участков общественных территорий	193	город Москва, поселение Филимонковское	0,10	-	-	-
	194	город Москва, поселение Филимонковское	0,15	-	-	-
	195	город Москва, поселение Филимонковское	1,54	-	-	-
	196	город Москва, поселение Филимонковское	0,23	-	-	-
	197	город Москва, поселение Филимонковское	0,57	-	-	-
	198	город Москва, поселение Филимонковское	0,35	-	-	-
	199	город Москва, поселение Филимонковское	0,21	-	-	-
	200	город Москва, поселение Филимонковское	1,76	-	-	-
	201	город Москва, поселение Филимонковское	0,53	-	-	-
	202	город Москва, поселение Филимонковское	0,88	-	-	-
	203	город Москва, поселение Филимонковское	0,51	-	-	-

1	2	3	4	5	6	7
Территории участков общественных территорий	204	город Москва, поселение Филимонковское	0,04	-	-	-
	205	город Москва, поселение Филимонковское	0,16	-	-	-
	206	город Москва, поселение Филимонковское	0,05	-	-	-
	207	город Москва, поселение Филимонковское	1,48	-	-	-
	208	город Москва, поселение Филимонковское	0,87	-	-	-
	209	город Москва, поселение Филимонковское	0,01	-	-	-
	210	город Москва, поселение Филимонковское	0,04	-	-	-
	211	город Москва, поселение Филимонковское	0,32	-	-	-
	212	город Москва, поселение Филимонковское	0,05	-	-	-
	213	город Москва, поселение Филимонковское	0,14	-	-	-
	214	город Москва, поселение Филимонковское	0,02	-	-	-

1	2	3	4	5	6	7
	215	город Москва, поселение Филимонковское	0,08	-	-	-
Итого: территории участков общественных территорий			**22,19**	-	-	-
Иные территории	229	город Москва, поселение Филимонковское, ОАО «Марьинская птицефабрика»	1,21	-	-	-
	230	город Москва, поселение Филимонковское, ОАО «Марьинская птицефабрика»	0,60	-	-	-
	231	город Москва, поселение Филимонковское, ОАО «Марьинская птицефабрика»	0,39	-	-	-
Итого: иные территории			**2,20**	-	-	-
Всего:			**240,70**	-	**51,44**	-

2.3. Чертеж "План межевания территории"

Масштаб 1:2000
Филимонковский район города Москвы
Лист 1 из 50

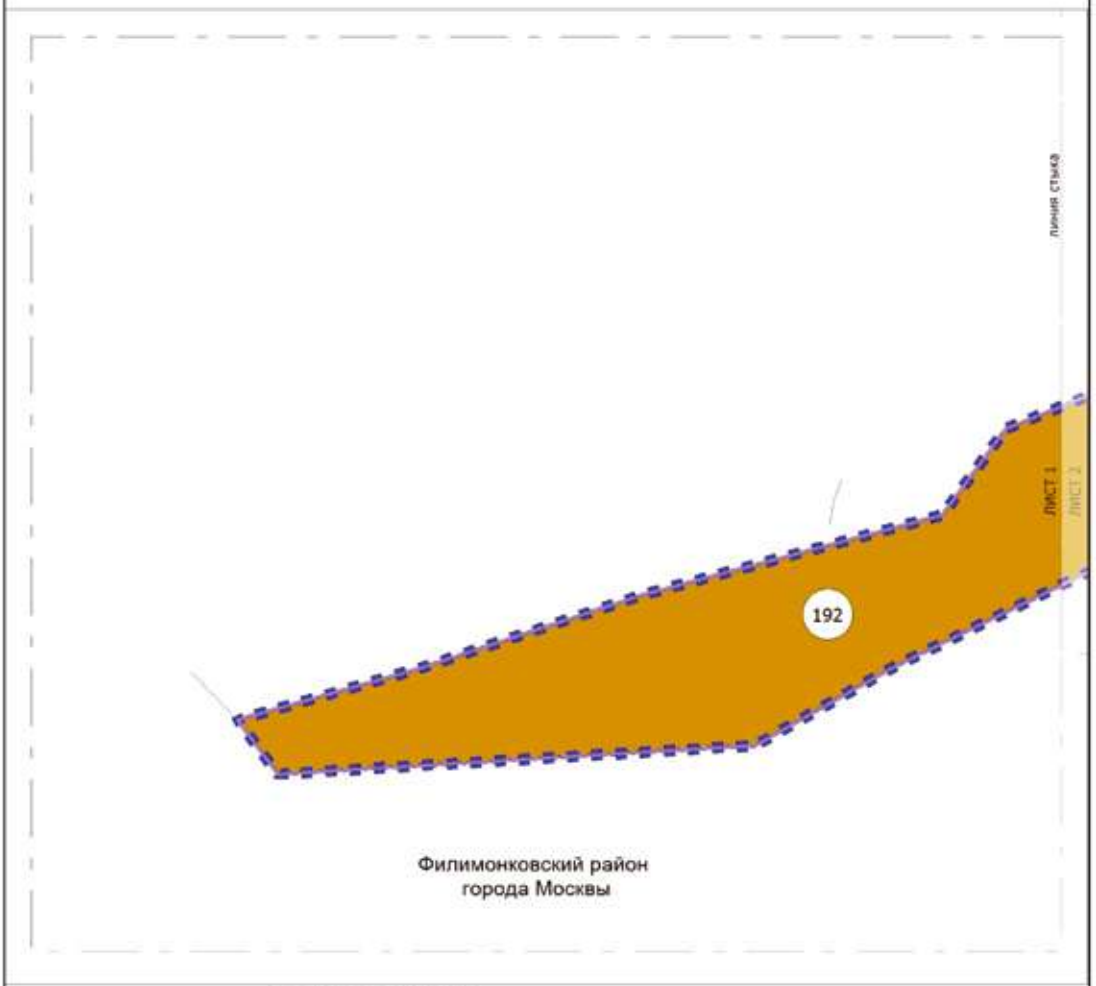

УСЛОВНЫЕ ОБОЗНАЧЕНИЯ:

ГРАНИЦЫ:

- подготовки проекта планировки территории
- подготовки проекта межевания территории
- земельных участков

ТЕРРИТОРИИ ЗЕМЕЛЬНЫХ УЧАСТКОВ И ЧАСТЕЙ ЗЕМЕЛЬНЫХ УЧАСТКОВ:

- общественные территории
- 192 — номер земельного участка

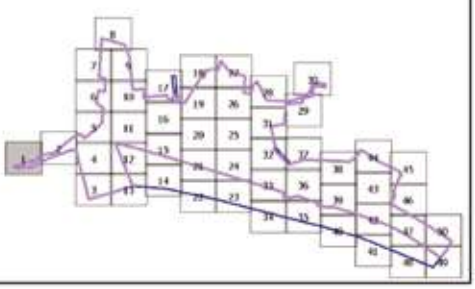

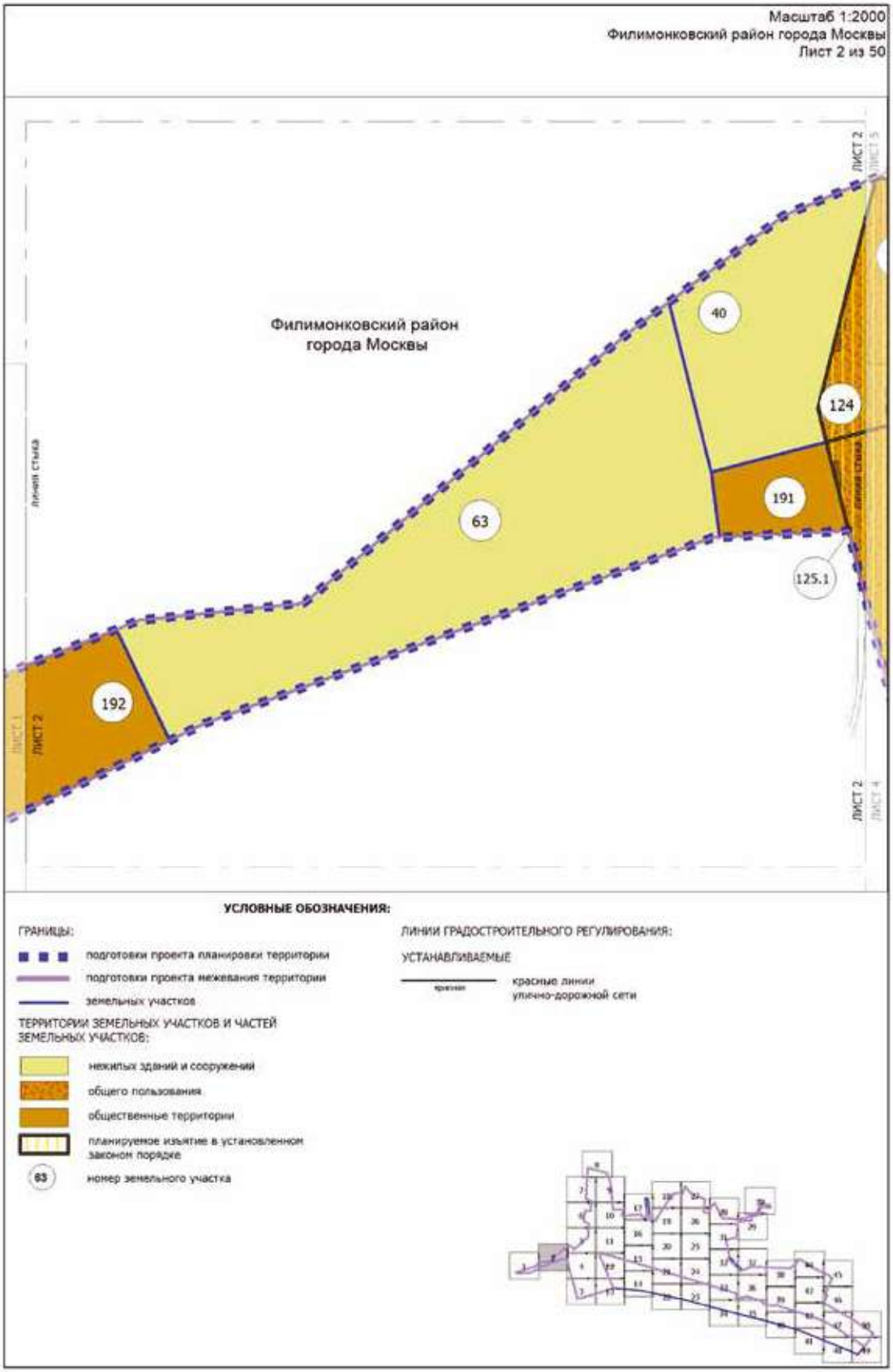
Масштаб 1:2000
Филимонковский район города Москвы
Лист 2 из 50
Филимонковский район
города Москвы
40
124
191
63
125.1
192
ЛИСТ 2
ЛИСТ 1
ЛИСТ 2
ЛИСТ 4
Линия стыка
УСЛОВНЫЕ ОБОЗНАЧЕНИЯ:
ГРАНИЦЫ:
подготовки проекта планировки территории
подготовки проекта межевания территории
земельных участков
ТЕРРИТОРИИ ЗЕМЕЛЬНЫХ УЧАСТКОВ И ЧАСТЕЙ ЗЕМЕЛЬНЫХ УЧАСТКОВ:
нежилых зданий и сооружений
общего пользования
общественные территории
планируемое изъятие в установленном законом порядке
63
номер земельного участка
ЛИНИИ ГРАДОСТРОИТЕЛЬНОГО РЕГУЛИРОВАНИЯ:
УСТАНАВЛИВАЕМЫЕ
красные линии
улично-дорожной сети

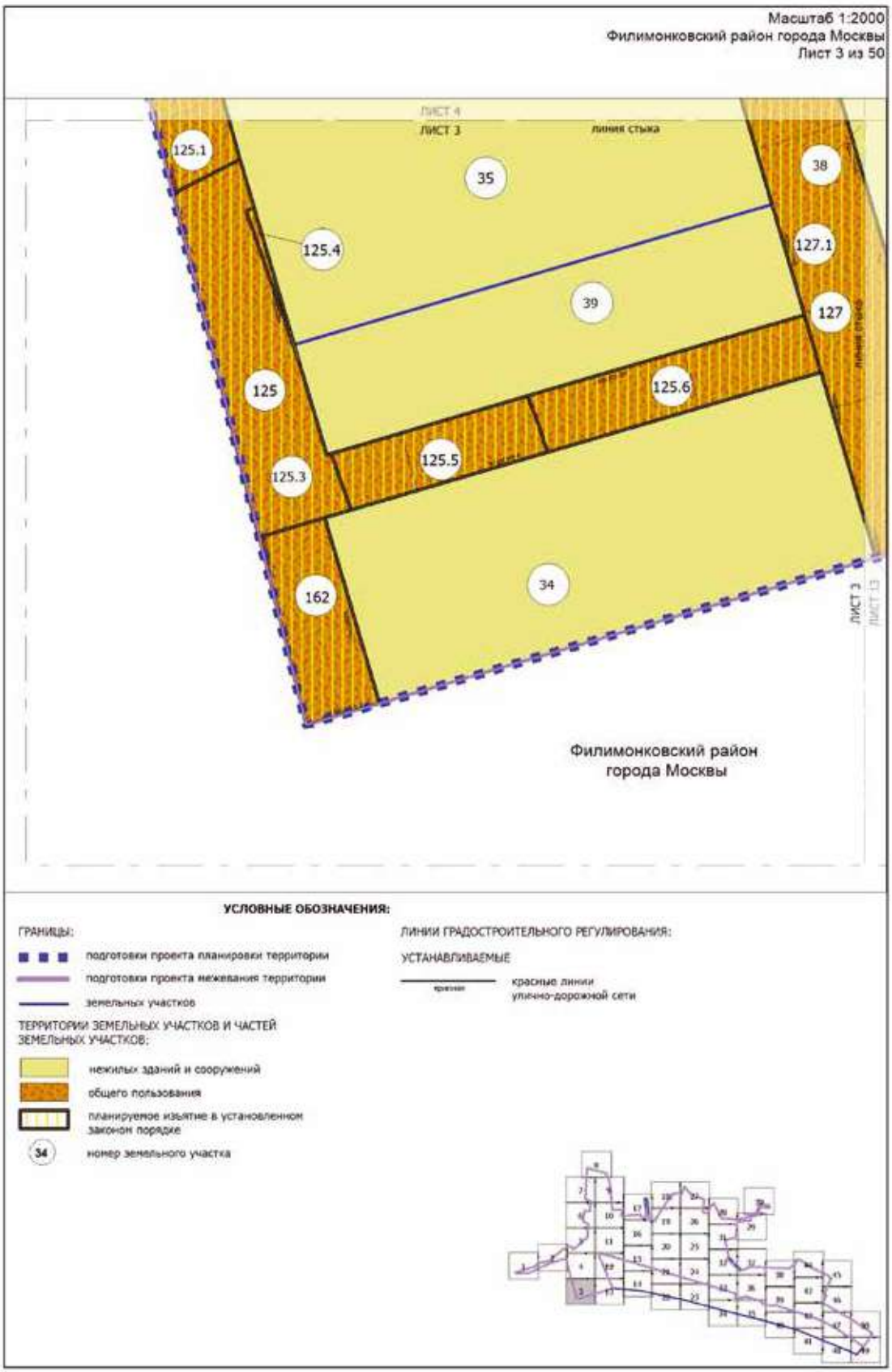
Масштаб 1:2000
Филимонковский район города Москвы
Лист 3 из 50
ЛИСТ 4
ЛИСТ 3
линия стыка
125.1
35
38
125.4
127.1
39
127
125
125.6
125.5
125.3
34
162
ЛИСТ 3
ЛИСТ 13
Филимонковский район
города Москвы
УСЛОВНЫЕ ОБОЗНАЧЕНИЯ:
ГРАНИЦЫ:
подготовки проекта планировки территории
подготовки проекта межевания территории
земельных участков
ТЕРРИТОРИИ ЗЕМЕЛЬНЫХ УЧАСТКОВ И ЧАСТЕЙ ЗЕМЕЛЬНЫХ УЧАСТКОВ:
нежилых зданий и сооружений
общего пользования
планируемое изъятие в установленном законом порядке
34
номер земельного участка
ЛИНИИ ГРАДОСТРОИТЕЛЬНОГО РЕГУЛИРОВАНИЯ:
УСТАНАВЛИВАЕМЫЕ
красные линии улично-дорожной сети

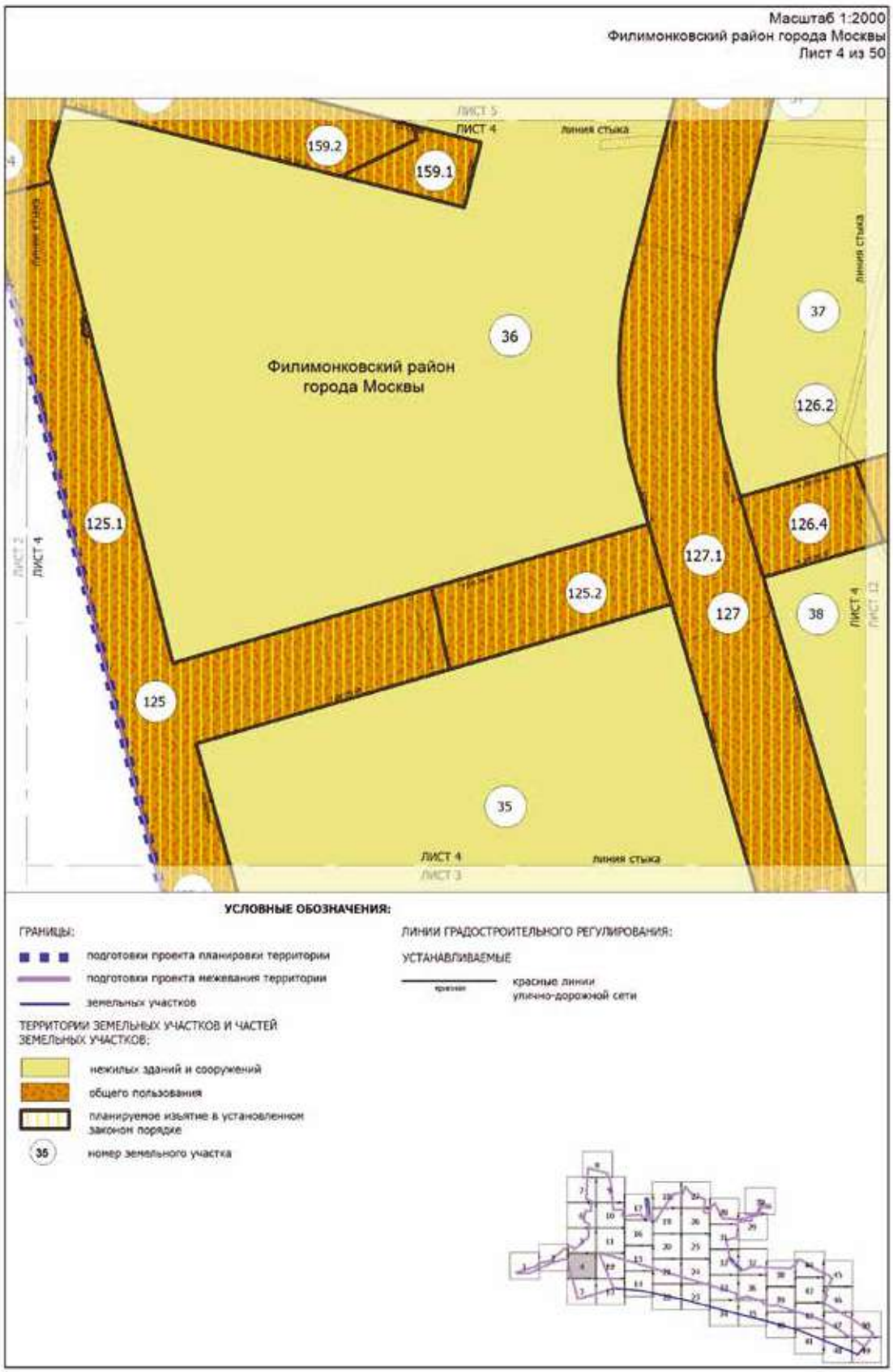
Масштаб 1:2000
Филимонковский район города Москвы
Лист 4 из 50
ЛИСТ 5
ЛИСТ 4
линия стыка
159.2
159.1
36
Филимонковский район
города Москвы
37
126.2
126.4
127.1
127
38
125.1
125.2
125
35
ЛИСТ 4
ЛИСТ 3
ЛИСТ 2
ЛИСТ 12
УСЛОВНЫЕ ОБОЗНАЧЕНИЯ:
ГРАНИЦЫ:
подготовки проекта планировки территории
подготовки проекта межевания территории
земельных участков
ТЕРРИТОРИИ ЗЕМЕЛЬНЫХ УЧАСТКОВ И ЧАСТЕЙ ЗЕМЕЛЬНЫХ УЧАСТКОВ:
нежилых зданий и сооружений
общего пользования
планируемое изъятие в установленном законом порядке
35
номер земельного участка
ЛИНИИ ГРАДОСТРОИТЕЛЬНОГО РЕГУЛИРОВАНИЯ:
УСТАНАВЛИВАЕМЫЕ
красные линии
улично-дорожной сети

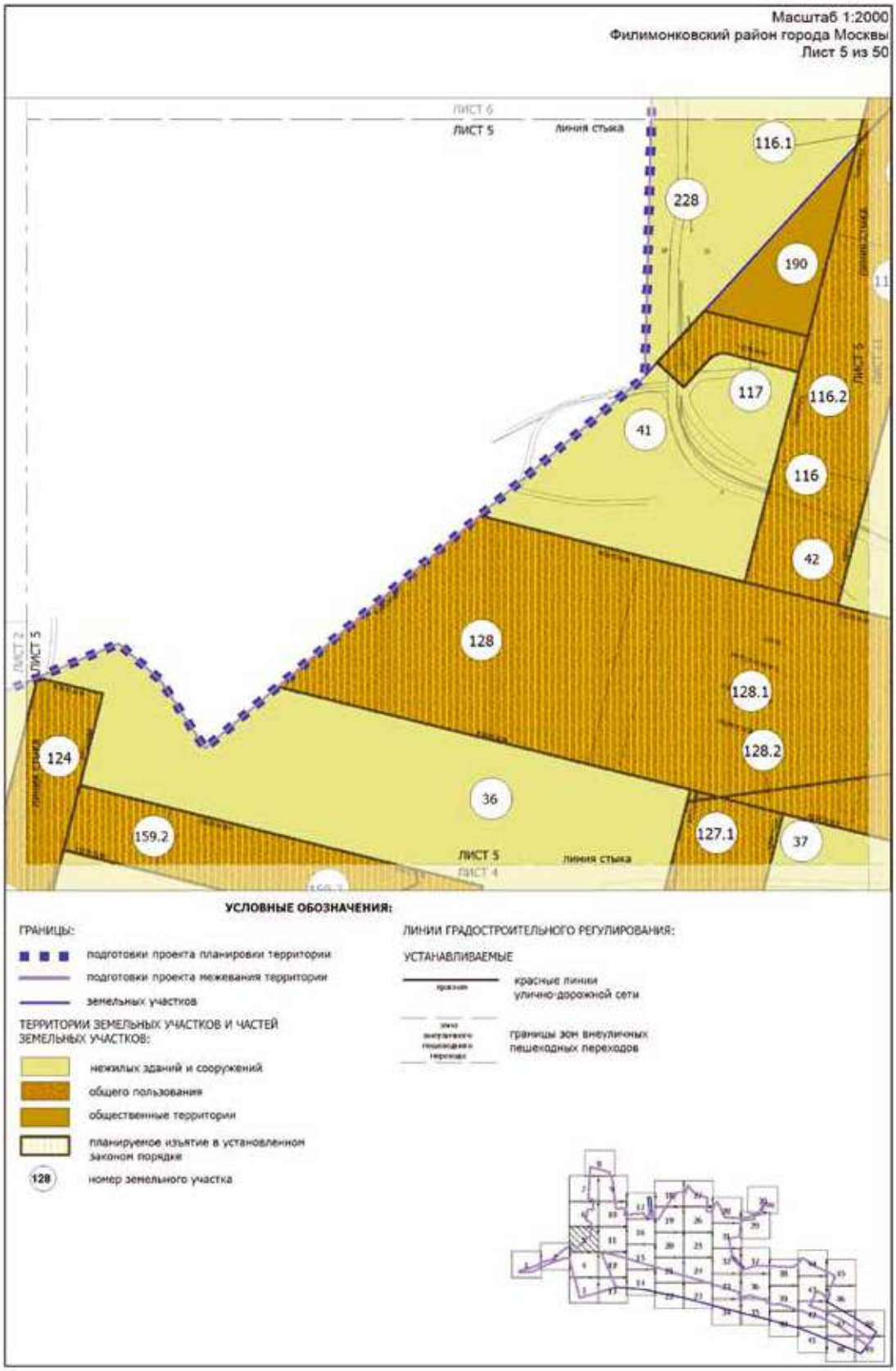
Масштаб 1:2000
Филимонковский район города Москвы
Лист 5 из 50
ЛИСТ 6
ЛИСТ 5
линия стыка
116.1
228
190
117
116.2
41
116
42
128
128.1
128.2
124
36
159.2
127.1
37
ЛИСТ 5
линия стыка
ЛИСТ 4
ЛИСТ 2
ЛИСТ 5
УСЛОВНЫЕ ОБОЗНАЧЕНИЯ:
ГРАНИЦЫ:
подготовки проекта планировки территории
подготовки проекта межевания территории
земельных участков
ТЕРРИТОРИИ ЗЕМЕЛЬНЫХ УЧАСТКОВ И ЧАСТЕЙ ЗЕМЕЛЬНЫХ УЧАСТКОВ:
нежилых зданий и сооружений
общего пользования
общественные территории
планируемое изъятие в установленном законом порядке
128
номер земельного участка
ЛИНИИ ГРАДОСТРОИТЕЛЬНОГО РЕГУЛИРОВАНИЯ:
УСТАНАВЛИВАЕМЫЕ
красные линии улично-дорожной сети
границы зон внеуличных пешеходных переходов

Масштаб 1:2000
Филимонковский район города Москвы
Лист 6 из 50
ЛИСТ 7
ЛИСТ 6
линия стыка
линия стыка
ЛИСТ 6
ЛИСТ 10
228
Филимонковский район
города Москвы
ЛИСТ 6
ЛИСТ 5
линия стыка
116.1
УСЛОВНЫЕ ОБОЗНАЧЕНИЯ:
ГРАНИЦЫ:
подготовки проекта планировки территории
подготовки проекта межевания территории
земельных участков
ТЕРРИТОРИИ ЗЕМЕЛЬНЫХ УЧАСТКОВ И ЧАСТЕЙ ЗЕМЕЛЬНЫХ УЧАСТКОВ:
нежилых зданий и сооружений
общего пользования
планируемое изъятие в установленном законом порядке
230
номер земельного участка
ЗАСТРОЙКА:
существующая
ЛИНИИ ГРАДОСТРОИТЕЛЬНОГО РЕГУЛИРОВАНИЯ:
УСТАНАВЛИВАЕМЫЕ
красные линии улично-дорожной сети

Масштаб 1:2000
Филимонковский район города Москвы
Лист 7 из 50
ЛИСТ 8
ЛИСТ 7
линия стыка
линия стыка
Филимонковский район
города Москвы
Кончеево
228
ЛИСТ 7
ЛИСТ 6
ЛИСТ 7
линия стыка
УСЛОВНЫЕ ОБОЗНАЧЕНИЯ:
ГРАНИЦЫ:
подготовки проекта планировки территории
подготовки проекта межевания территории
земельных участков
ТЕРРИТОРИИ ЗЕМЕЛЬНЫХ УЧАСТКОВ И ЧАСТЕЙ ЗЕМЕЛЬНЫХ УЧАСТКОВ:
нежилых зданий и сооружений
230
номер земельного участка
ЗАСТРОЙКА:
существующая

Масштаб 1:2000
Филимонковский район города Москвы
Лист 8 из 50

Филимонковский район
города Москвы

228

ЛИСТ 8
ЛИСТ 7

линия стыка

ЛИСТ 8
ЛИСТ 9

УСЛОВНЫЕ ОБОЗНАЧЕНИЯ:

ГРАНИЦЫ:

- подготовки проекта планировки территории
- подготовки проекта межевания территории
- земельных участков

ТЕРРИТОРИИ ЗЕМЕЛЬНЫХ УЧАСТКОВ И ЧАСТЕЙ ЗЕМЕЛЬНЫХ УЧАСТКОВ:

- нежилых зданий и сооружений
- 230 номер земельного участка

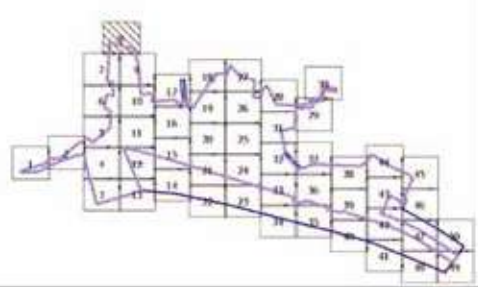

Масштаб 1:2000
Филимонковский район города Москвы
Лист 9 из 50
ЛИСТ 8
ЛИСТ 9
линия стыка
линия стыка
Филимонковский район
города Москвы
ЛИСТ 7
ЛИСТ 9
228
ЛИСТ 9
ЛИСТ 10
линия стыка
ЛИСТ 9
ЛИСТ 17
УСЛОВНЫЕ ОБОЗНАЧЕНИЯ:
ГРАНИЦЫ:
подготовки проекта планировки территории
подготовки проекта межевания территории
земельных участков
ТЕРРИТОРИИ ЗЕМЕЛЬНЫХ УЧАСТКОВ И ЧАСТЕЙ ЗЕМЕЛЬНЫХ УЧАСТКОВ:
нежилых зданий и сооружений
230
номер земельного участка

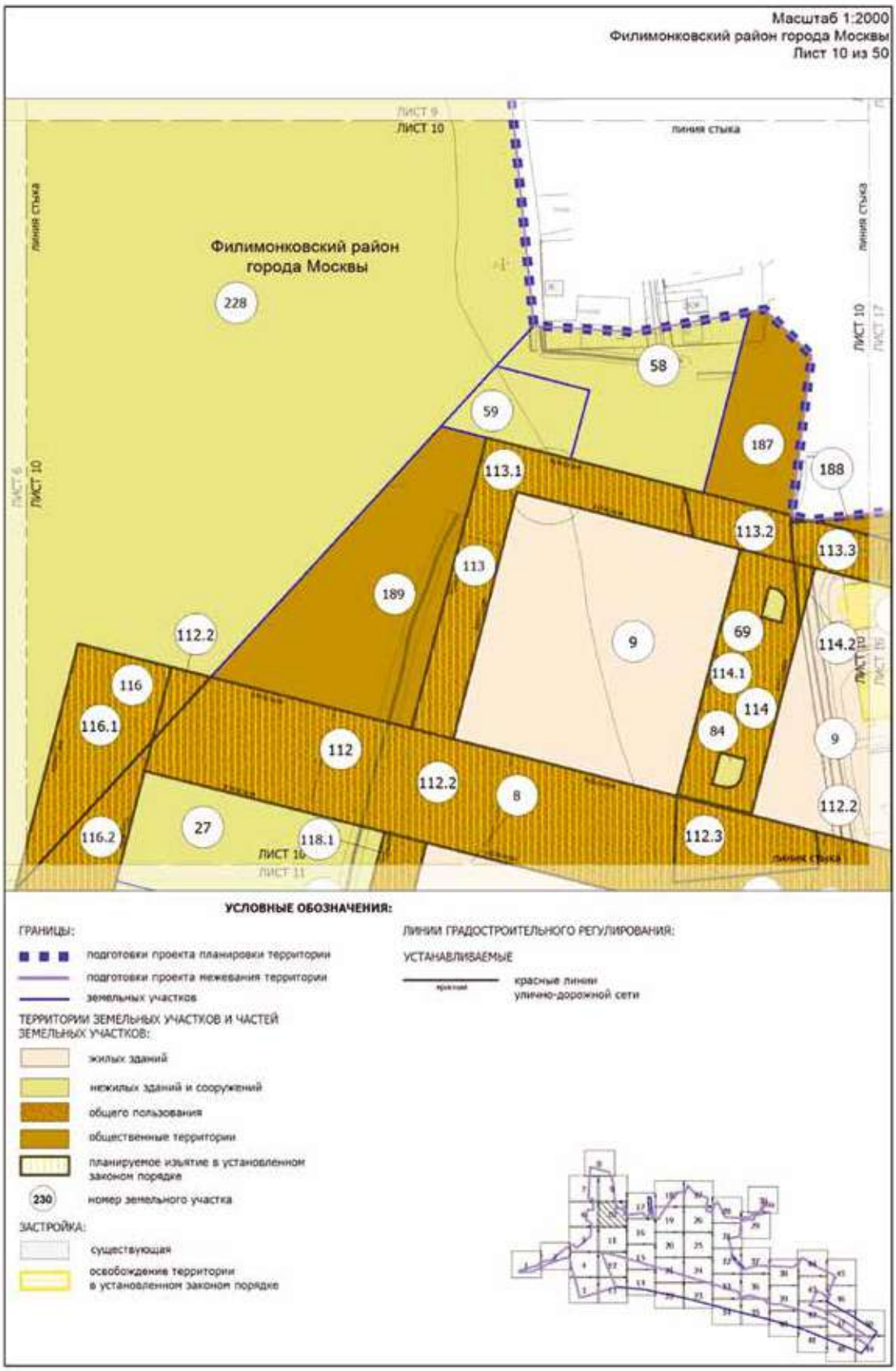
Масштаб 1:2000
Филимонковский район города Москвы
Лист 10 из 50
ЛИСТ 9
ЛИСТ 10
линия стыка
Филимонковский район города Москвы
228
58
59
187
188
113.1
113.2
113.3
113
189
112.2
9
69
114.2
114.1
116
116.1
114
84
112
112.2
8
112.2
27
116.2
118.1
112.3
ЛИСТ 10
ЛИСТ 11
УСЛОВНЫЕ ОБОЗНАЧЕНИЯ:
ГРАНИЦЫ:
подготовки проекта планировки территории
подготовки проекта межевания территории
земельных участков
ТЕРРИТОРИИ ЗЕМЕЛЬНЫХ УЧАСТКОВ И ЧАСТЕЙ ЗЕМЕЛЬНЫХ УЧАСТКОВ:
жилых зданий
нежилых зданий и сооружений
общего пользования
общественные территории
планируемое изъятие в установленном законом порядке
230 номер земельного участка
ЗАСТРОЙКА:
существующая
освобождение территории в установленном законом порядке
ЛИНИИ ГРАДОСТРОИТЕЛЬНОГО РЕГУЛИРОВАНИЯ:
УСТАНАВЛИВАЕМЫЕ
красные линии улично-дорожной сети

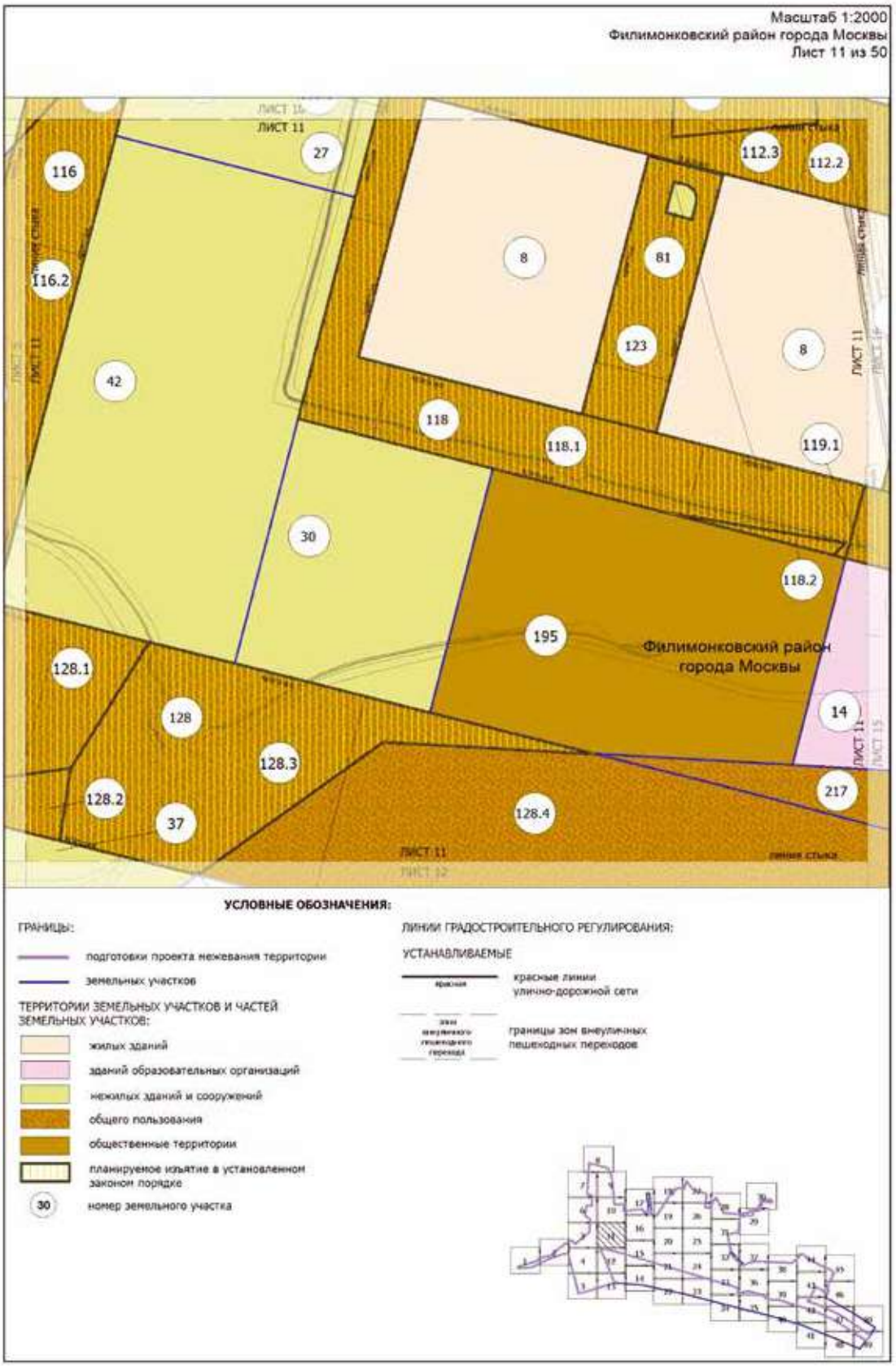
Масштаб 1:2000
Филимонковский район города Москвы
Лист 11 из 50
ЛИСТ 11
27
116
116.2
42
8
81
123
8
112.3
112.2
118
118.1
119.1
30
118.2
195
Филимонковский район города Москвы
128.1
128
128.3
128.2
37
128.4
14
217
ЛИСТ 11
линия стыка
УСЛОВНЫЕ ОБОЗНАЧЕНИЯ:
ГРАНИЦЫ:
подготовки проекта межевания территории
земельных участков
ТЕРРИТОРИИ ЗЕМЕЛЬНЫХ УЧАСТКОВ И ЧАСТЕЙ ЗЕМЕЛЬНЫХ УЧАСТКОВ:
жилых зданий
зданий образовательных организаций
нежилых зданий и сооружений
общего пользования
общественные территории
планируемое изъятие в установленном законом порядке
30
номер земельного участка
ЛИНИИ ГРАДОСТРОИТЕЛЬНОГО РЕГУЛИРОВАНИЯ:
УСТАНАВЛИВАЕМЫЕ
красные линии улично-дорожной сети
границы зон внеуличных пешеходных переходов

Масштаб 1:2000
Филимонковский район города Москвы
Лист 12 из 50

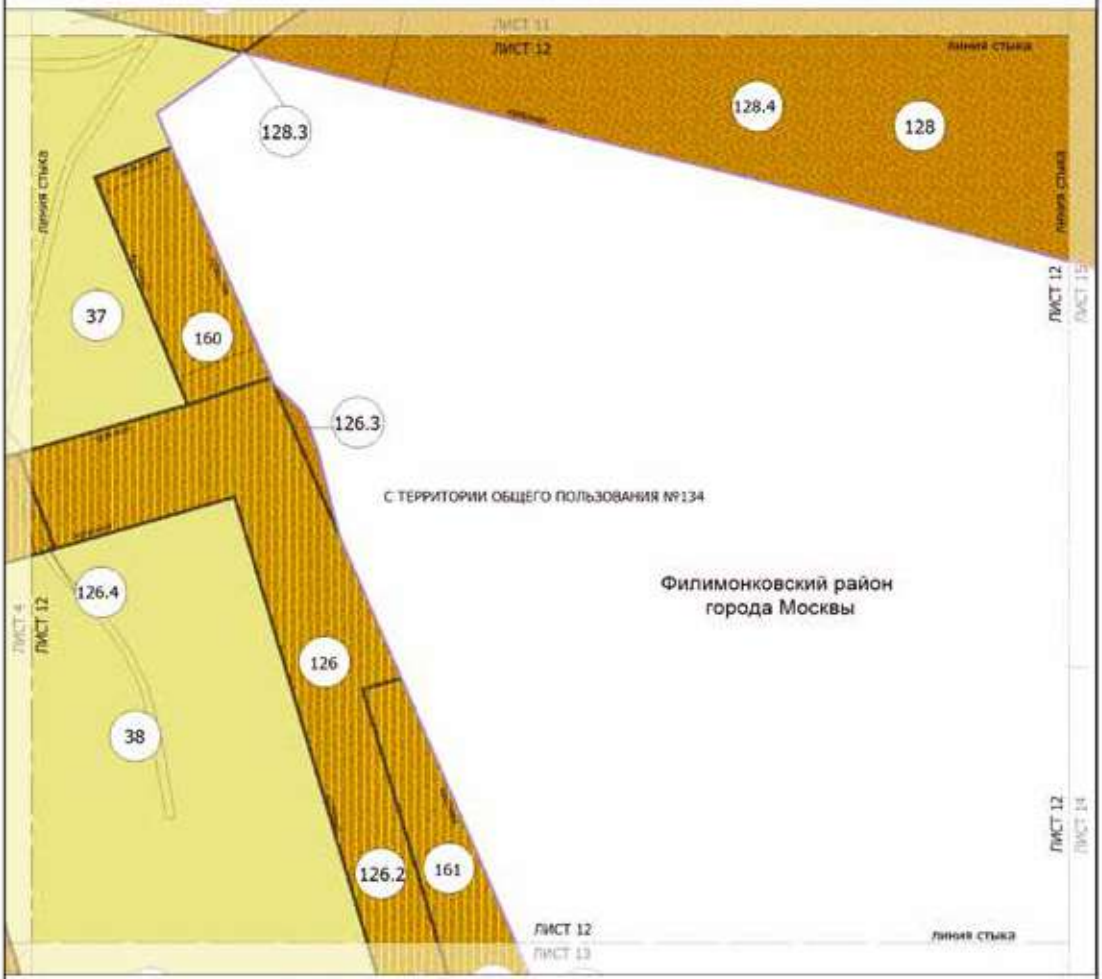

УСЛОВНЫЕ ОБОЗНАЧЕНИЯ:

ГРАНИЦЫ:

- подготовки проекта межевания территории
- земельных участков

ТЕРРИТОРИИ ЗЕМЕЛЬНЫХ УЧАСТКОВ И ЧАСТЕЙ ЗЕМЕЛЬНЫХ УЧАСТКОВ:

- нежилых зданий и сооружений
- общего пользования
- планируемое изъятие в установленном законом порядке
- 126 — номер земельного участка

ЛИНИИ ГРАДОСТРОИТЕЛЬНОГО РЕГУЛИРОВАНИЯ:

УСТАНАВЛИВАЕМЫЕ

- красные линии улично-дорожной сети

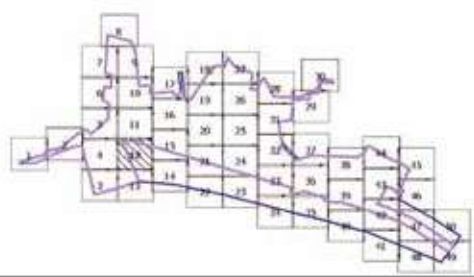

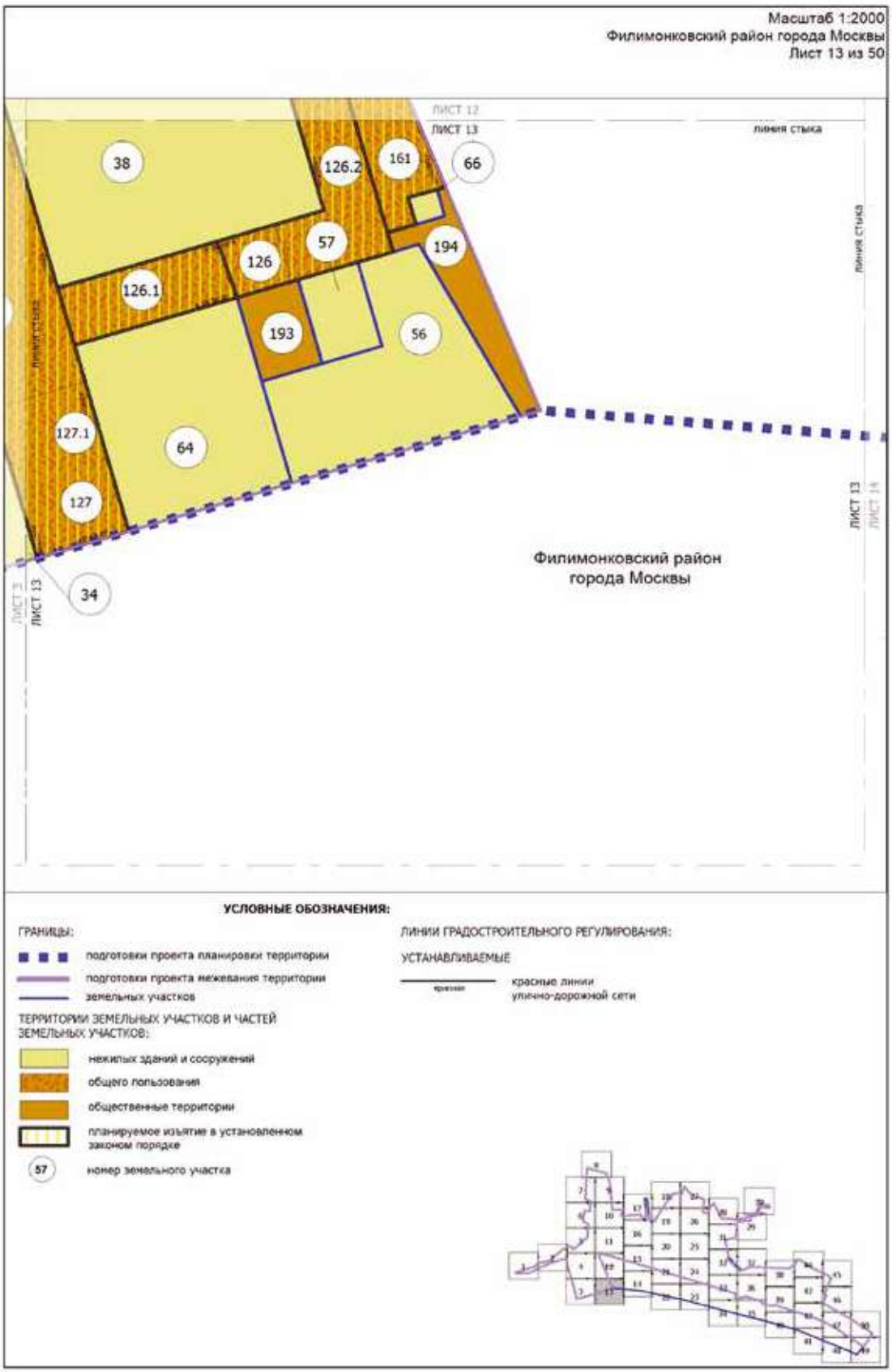
Масштаб 1:2000
Филимонковский район города Москвы
Лист 13 из 50
ЛИСТ 12
ЛИСТ 13
линия стыка
38
126.2
161
66
57
194
126
126.1
193
56
127.1
64
127
34
Филимонковский район
города Москвы
ЛИСТ 13
ЛИСТ 14
ЛИСТ 3
ЛИСТ 13
УСЛОВНЫЕ ОБОЗНАЧЕНИЯ:
ГРАНИЦЫ:
подготовки проекта планировки территории
подготовки проекта межевания территории
земельных участков
ТЕРРИТОРИИ ЗЕМЕЛЬНЫХ УЧАСТКОВ И ЧАСТЕЙ ЗЕМЕЛЬНЫХ УЧАСТКОВ:
нежилых зданий и сооружений
общего пользования
общественные территории
планируемое изъятие в установленном законом порядке
57 номер земельного участка
ЛИНИИ ГРАДОСТРОИТЕЛЬНОГО РЕГУЛИРОВАНИЯ:
УСТАНАВЛИВАЕМЫЕ
красные линии улично-дорожной сети

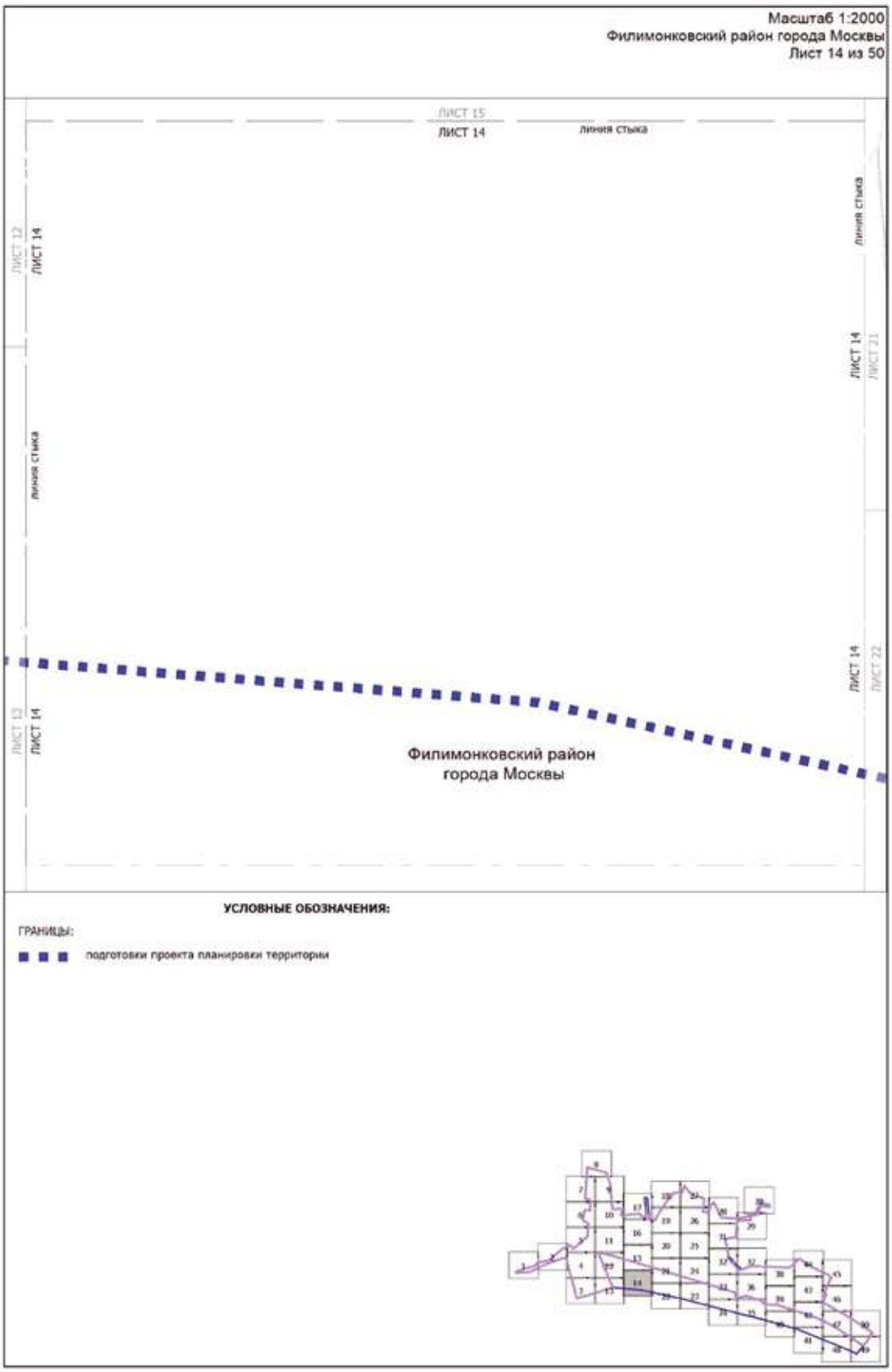
Масштаб 1:2000
Филимонковский район города Москвы
Лист 14 из 50
ЛИСТ 15
ЛИСТ 14
линия стыка
ЛИСТ 12
ЛИСТ 14
линия стыка
ЛИСТ 14
ЛИСТ 21
ЛИСТ 14
ЛИСТ 22
ЛИСТ 13
ЛИСТ 14
Филимонковский район
города Москвы
УСЛОВНЫЕ ОБОЗНАЧЕНИЯ:
ГРАНИЦЫ:
подготовки проекта планировки территории

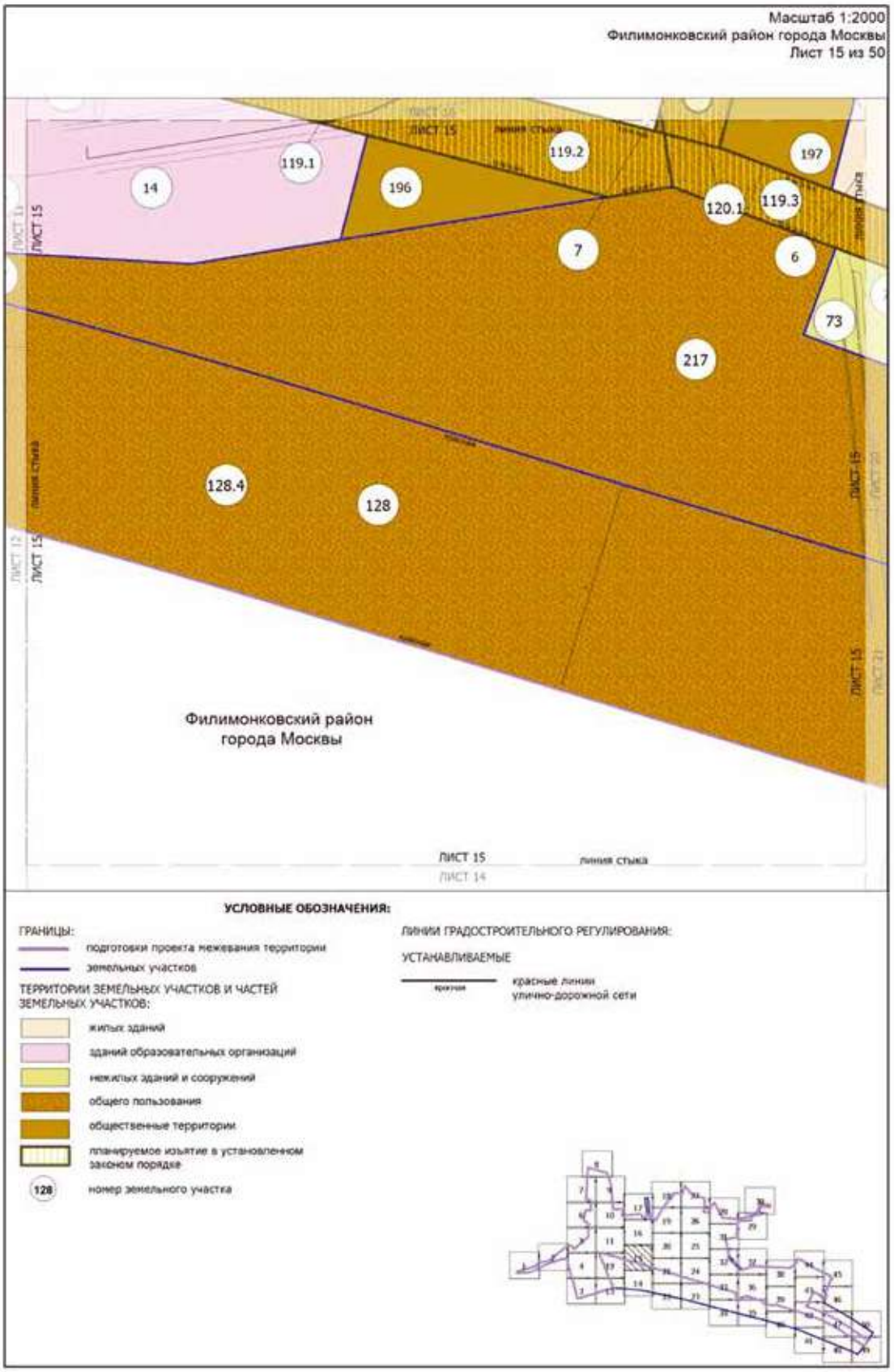
Масштаб 1:2000
Филимонковский район города Москвы
Лист 15 из 50
ЛИСТ 15
линия стыка
119.1
119.2
197
14
196
120.1
119.3
7
6
73
217
128.4
128
ЛИСТ 15
линия стыка
ЛИСТ 14
Филимонковский район
города Москвы
ЛИСТ 15
линия стыка
ЛИСТ 14
УСЛОВНЫЕ ОБОЗНАЧЕНИЯ:
ГРАНИЦЫ:
подготовки проекта межевания территории
земельных участков
ТЕРРИТОРИИ ЗЕМЕЛЬНЫХ УЧАСТКОВ И ЧАСТЕЙ ЗЕМЕЛЬНЫХ УЧАСТКОВ:
жилых зданий
зданий образовательных организаций
нежилых зданий и сооружений
общего пользования
общественные территории
планируемое изъятие в установленном законом порядке
128
номер земельного участка
ЛИНИИ ГРАДОСТРОИТЕЛЬНОГО РЕГУЛИРОВАНИЯ:
УСТАНАВЛИВАЕМЫЕ
красные линии улично-дорожной сети

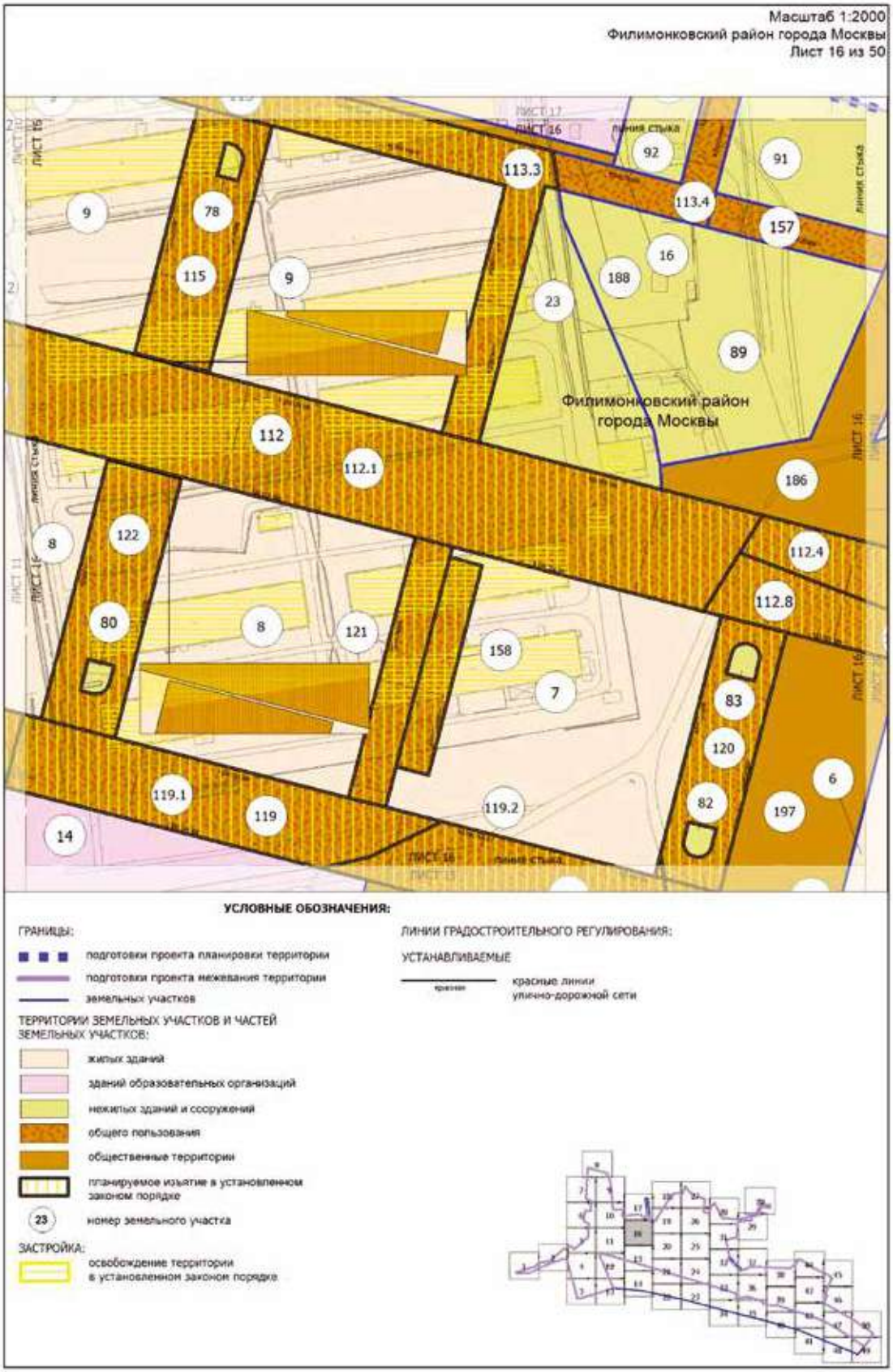
Масштаб 1:2000
Филимонковский район города Москвы
Лист 16 из 50
Филимонковский район
города Москвы
ЛИСТ 16
ЛИСТ 17
ЛИСТ 15
линия стыка
9
78
115
9
113.3
92
91
113.4
157
16
188
23
89
112
112.1
186
8
122
112.4
112.8
80
8
121
158
7
83
120
6
119.1
119
119.2
82
197
14
УСЛОВНЫЕ ОБОЗНАЧЕНИЯ:
ГРАНИЦЫ:
подготовки проекта планировки территории
подготовки проекта межевания территории
земельных участков
ТЕРРИТОРИИ ЗЕМЕЛЬНЫХ УЧАСТКОВ И ЧАСТЕЙ ЗЕМЕЛЬНЫХ УЧАСТКОВ:
жилых зданий
зданий образовательных организаций
нежилых зданий и сооружений
общего пользования
общественные территории
планируемое изъятие в установленном законом порядке
23 номер земельного участка
ЗАСТРОЙКА:
освобождение территории в установленном законом порядке
ЛИНИИ ГРАДОСТРОИТЕЛЬНОГО РЕГУЛИРОВАНИЯ:
УСТАНАВЛИВАЕМЫЕ
красные линии улично-дорожной сети

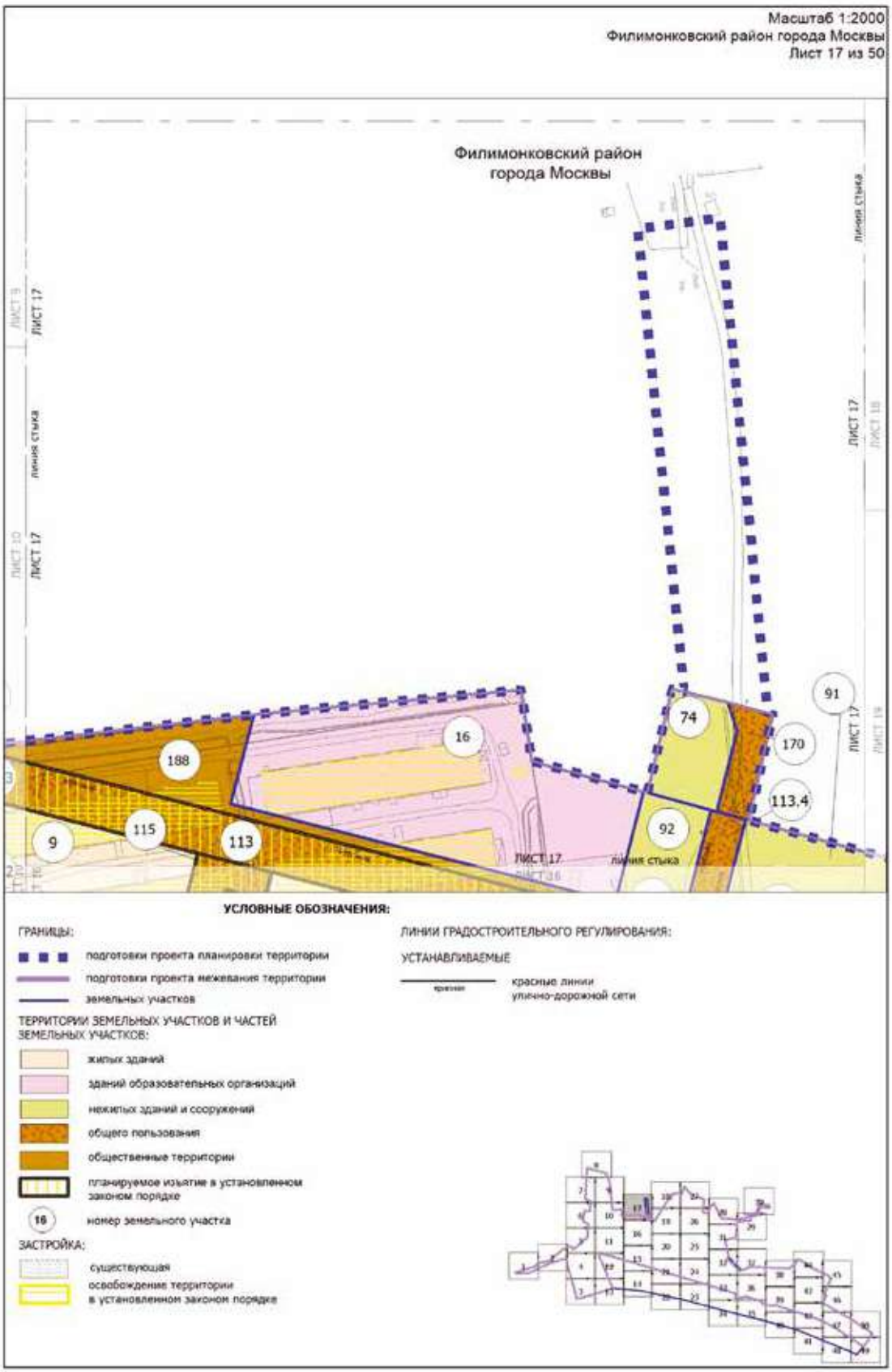
Масштаб 1:2000
Филимонковский район города Москвы
Лист 17 из 50
Филимонковский район
города Москвы
ЛИСТ 17
линия стыка
188
16
74
91
170
113,4
115
113
9
92
УСЛОВНЫЕ ОБОЗНАЧЕНИЯ:
ГРАНИЦЫ:
подготовки проекта планировки территории
подготовки проекта межевания территории
земельных участков
ТЕРРИТОРИИ ЗЕМЕЛЬНЫХ УЧАСТКОВ И ЧАСТЕЙ ЗЕМЕЛЬНЫХ УЧАСТКОВ:
жилых зданий
зданий образовательных организаций
нежилых зданий и сооружений
общего пользования
общественные территории
планируемое изъятие в установленном законом порядке
16 номер земельного участка
ЗАСТРОЙКА:
существующая
освобождение территории в установленном законом порядке
ЛИНИИ ГРАДОСТРОИТЕЛЬНОГО РЕГУЛИРОВАНИЯ:
УСТАНАВЛИВАЕМЫЕ
красные линии улично-дорожной сети

Масштаб 1:2000
Филимонковский район города Москвы
Лист 18 из 50

УСЛОВНЫЕ ОБОЗНАЧЕНИЯ:

ГРАНИЦЫ:

- подготовки проекта планировки территории
- подготовки проекта межевания территории
- земельных участков

ТЕРРИТОРИИ ЗЕМЕЛЬНЫХ УЧАСТКОВ И ЧАСТЕЙ ЗЕМЕЛЬНЫХ УЧАСТКОВ:

- жилых зданий
- зданий образовательных организаций
- нежилых зданий и сооружений
- общего пользования
- общественные территории
- планируемое изъятие в установленном законом порядке
- 44 номер земельного участка

ЗАСТРОЙКА:

- существующая

ЛИНИИ ГРАДОСТРОИТЕЛЬНОГО РЕГУЛИРОВАНИЯ:

УСТАНАВЛИВАЕМЫЕ

- красные линии улично-дорожной сети

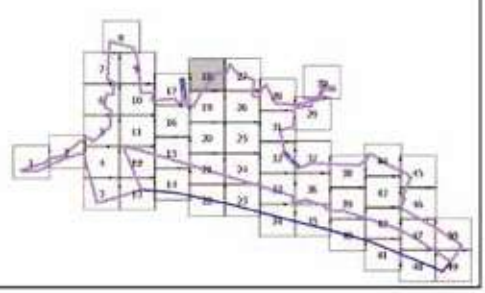

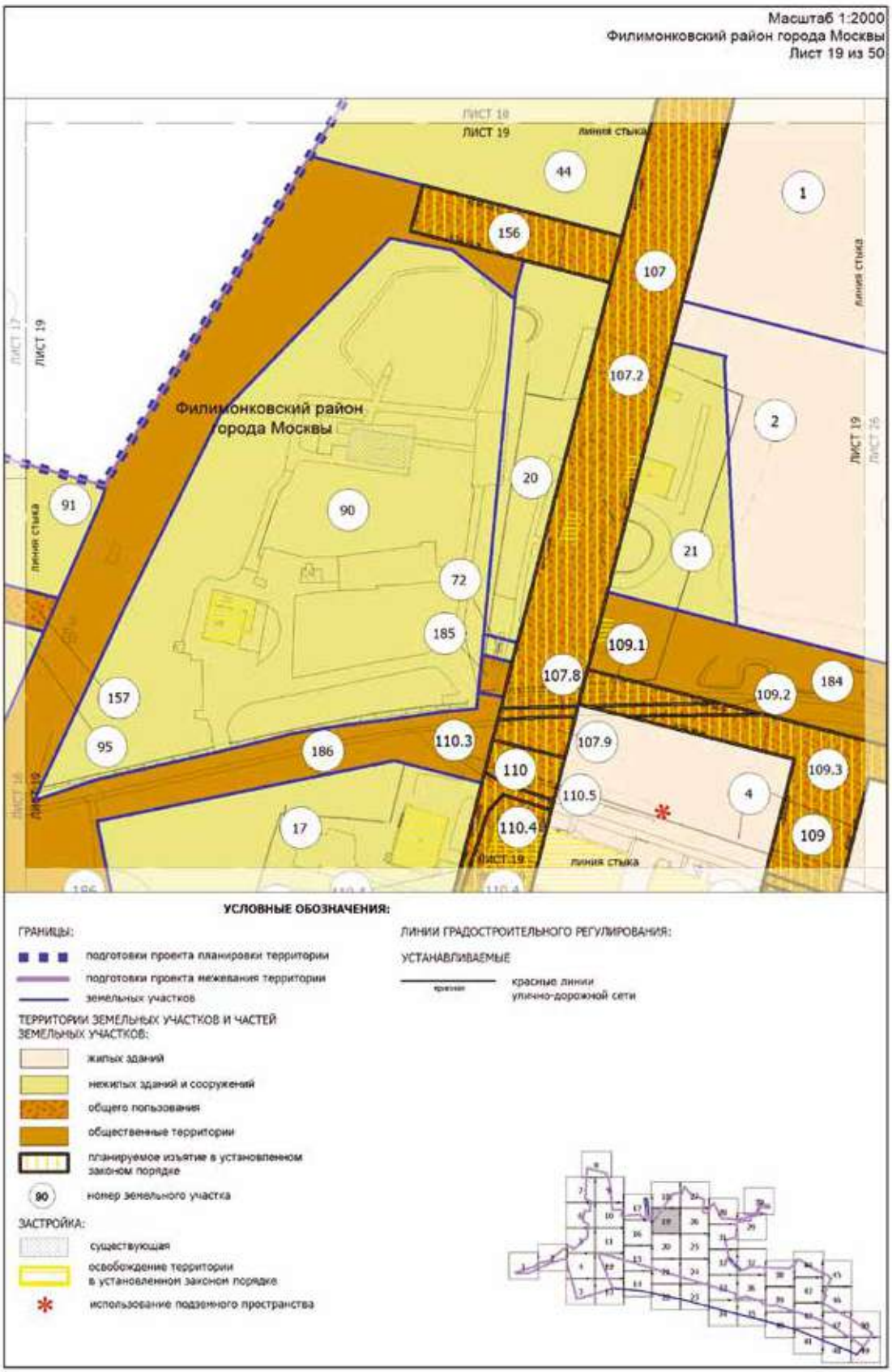
Масштаб 1:2000
Филимонковский район города Москвы
Лист 19 из 50
ЛИСТ 18
ЛИСТ 19
линия стыка
Филимонковский район города Москвы
44
1
156
107
107.2
2
20
91
90
21
72
185
109.1
107.8
184
109.2
157
95
186
110.3
107.9
110
109.3
110.5
4
17
110.4
109
УСЛОВНЫЕ ОБОЗНАЧЕНИЯ:
ГРАНИЦЫ:
подготовки проекта планировки территории
подготовки проекта межевания территории
земельных участков
ТЕРРИТОРИИ ЗЕМЕЛЬНЫХ УЧАСТКОВ И ЧАСТЕЙ ЗЕМЕЛЬНЫХ УЧАСТКОВ:
жилых зданий
нежилых зданий и сооружений
общего пользования
общественные территории
планируемое изъятие в установленном законом порядке
90
номер земельного участка
ЗАСТРОЙКА:
существующая
освобождение территории в установленном законом порядке
использование подземного пространства
ЛИНИИ ГРАДОСТРОИТЕЛЬНОГО РЕГУЛИРОВАНИЯ:
УСТАНАВЛИВАЕМЫЕ
красные линии улично-дорожной сети

Масштаб 1:2000
Филимонковский район города Москвы
Лист 20 из 50

УСЛОВНЫЕ ОБОЗНАЧЕНИЯ:

ГРАНИЦЫ:
- подготовки проекта межевания территории
- земельных участков

ТЕРРИТОРИИ ЗЕМЕЛЬНЫХ УЧАСТКОВ И ЧАСТЕЙ ЗЕМЕЛЬНЫХ УЧАСТКОВ:
- жилых зданий
- зданий образовательных организаций
- нежилых зданий и сооружений
- общего пользования
- общественные территории
- планируемое изъятие в установленном законом порядке
- 13 номер земельного участка

ЗАСТРОЙКА:
- освобождение территории в установленном законом порядке
- использование подземного пространства

ЛИНИИ ГРАДОСТРОИТЕЛЬНОГО РЕГУЛИРОВАНИЯ:

УСТАНАВЛИВАЕМЫЕ
- красные линии улично-дорожной сети

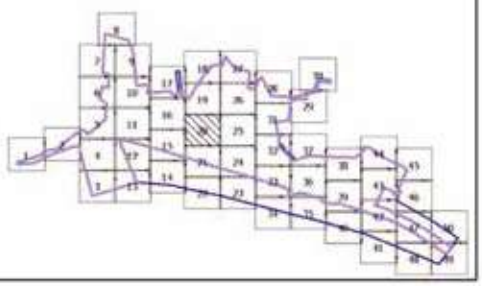

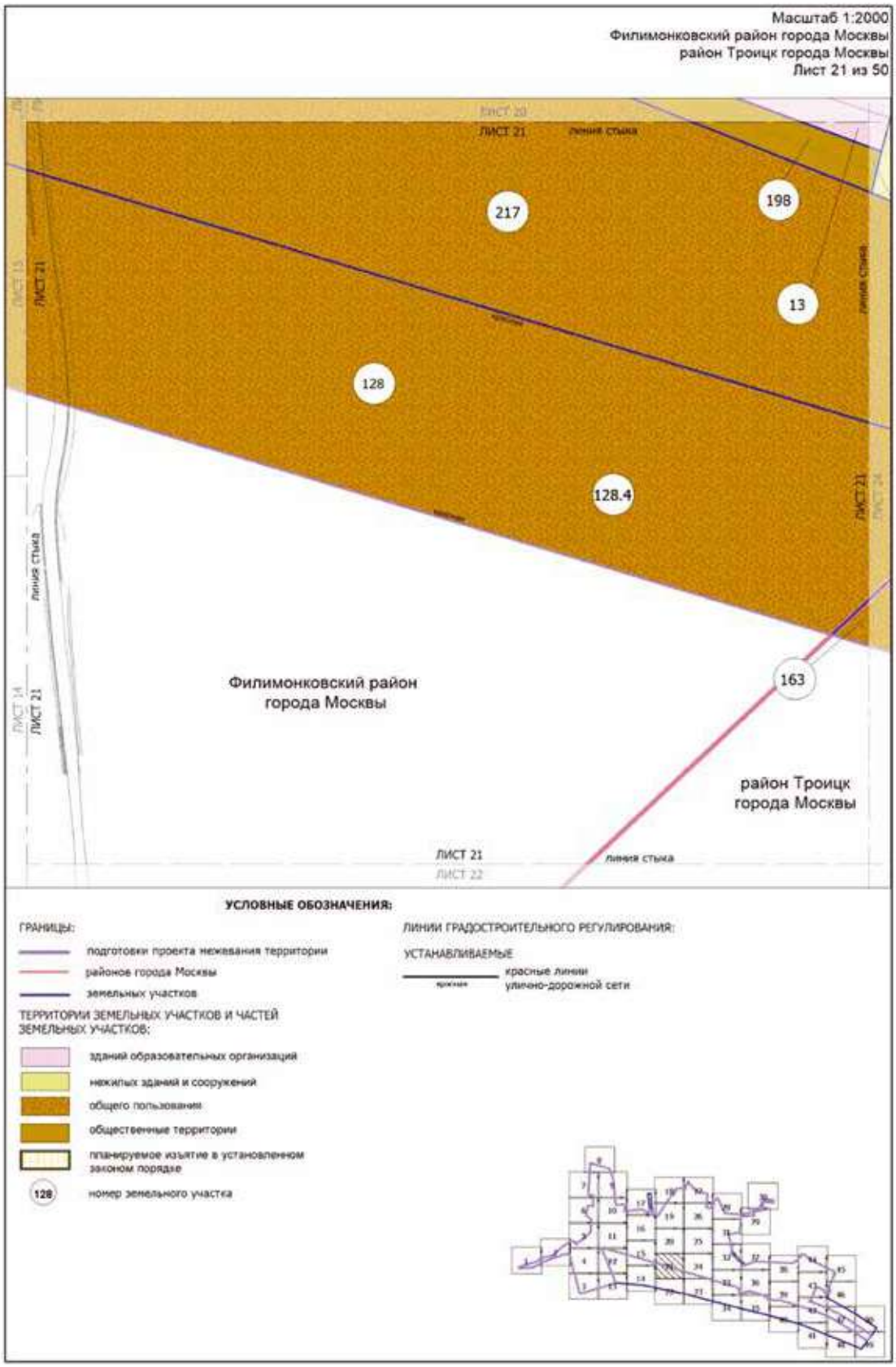
Масштаб 1:2000
Филимонковский район города Москвы
район Троицк города Москвы
Лист 21 из 50
ЛИСТ 20
ЛИСТ 21
линия стыка
217
198
13
128
128.4
163
ЛИСТ 15
ЛИСТ 21
ЛИСТ 14
ЛИСТ 21
ЛИСТ 21
ЛИСТ 22
Филимонковский район города Москвы
район Троицк города Москвы
УСЛОВНЫЕ ОБОЗНАЧЕНИЯ:
ГРАНИЦЫ:
подготовки проекта межевания территории
районов города Москвы
земельных участков
ТЕРРИТОРИИ ЗЕМЕЛЬНЫХ УЧАСТКОВ И ЧАСТЕЙ ЗЕМЕЛЬНЫХ УЧАСТКОВ:
зданий образовательных организаций
нежилых зданий и сооружений
общего пользования
общественные территории
планируемое изъятие в установленном законом порядке
128
номер земельного участка
ЛИНИИ ГРАДОСТРОИТЕЛЬНОГО РЕГУЛИРОВАНИЯ:
УСТАНАВЛИВАЕМЫЕ
красные линии улично-дорожной сети

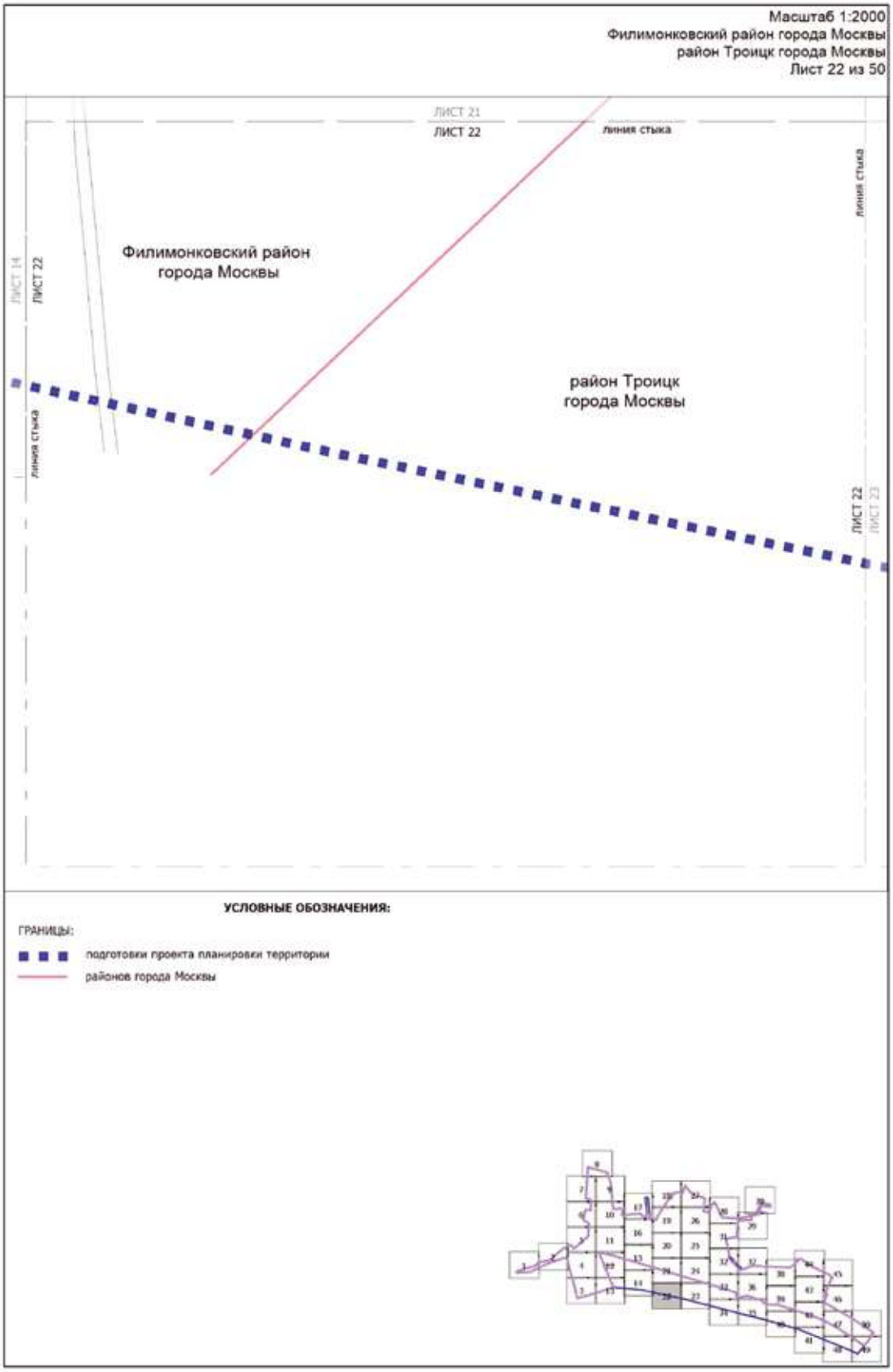
Масштаб 1:2000
Филимонковский район города Москвы
район Троицк города Москвы
Лист 22 из 50
ЛИСТ 21
ЛИСТ 22
линия стыка
линия стыка
Филимонковский район
города Москвы
район Троицк
города Москвы
ЛИСТ 14
ЛИСТ 22
линия стыка
ЛИСТ 22
ЛИСТ 23
УСЛОВНЫЕ ОБОЗНАЧЕНИЯ:
ГРАНИЦЫ:
подготовки проекта планировки территории
районов города Москвы

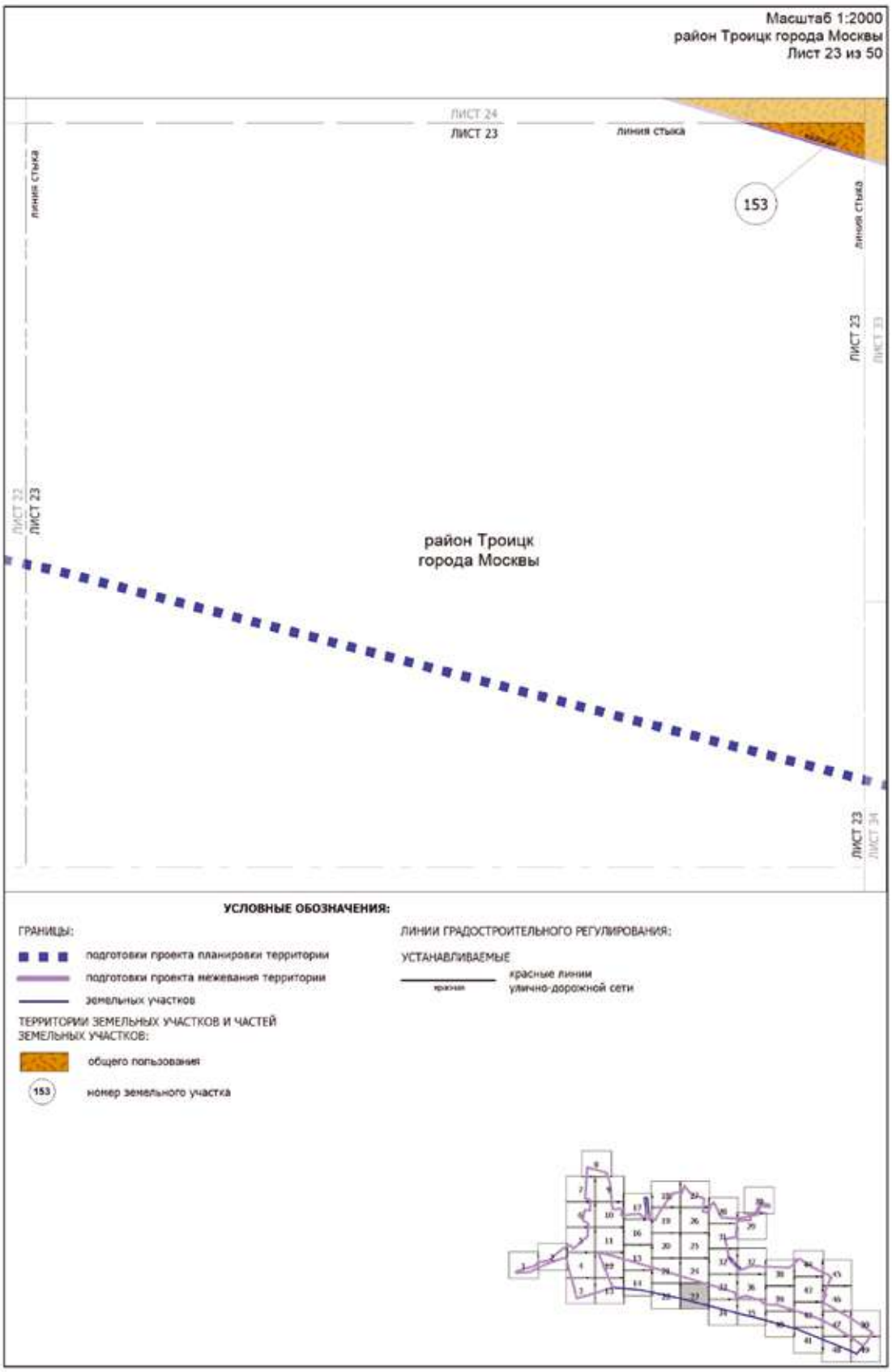
Масштаб 1:2000
район Троицк города Москвы
Лист 23 из 50
ЛИСТ 24
ЛИСТ 23
линия стыка
153
ЛИСТ 22
ЛИСТ 23
ЛИСТ 34
район Троицк
города Москвы
УСЛОВНЫЕ ОБОЗНАЧЕНИЯ:
ГРАНИЦЫ:
подготовки проекта планировки территории
подготовки проекта межевания территории
земельных участков
ТЕРРИТОРИИ ЗЕМЕЛЬНЫХ УЧАСТКОВ И ЧАСТЕЙ ЗЕМЕЛЬНЫХ УЧАСТКОВ:
общего пользования
153
номер земельного участка
ЛИНИИ ГРАДОСТРОИТЕЛЬНОГО РЕГУЛИРОВАНИЯ:
УСТАНАВЛИВАЕМЫЕ
красные линии улично-дорожной сети

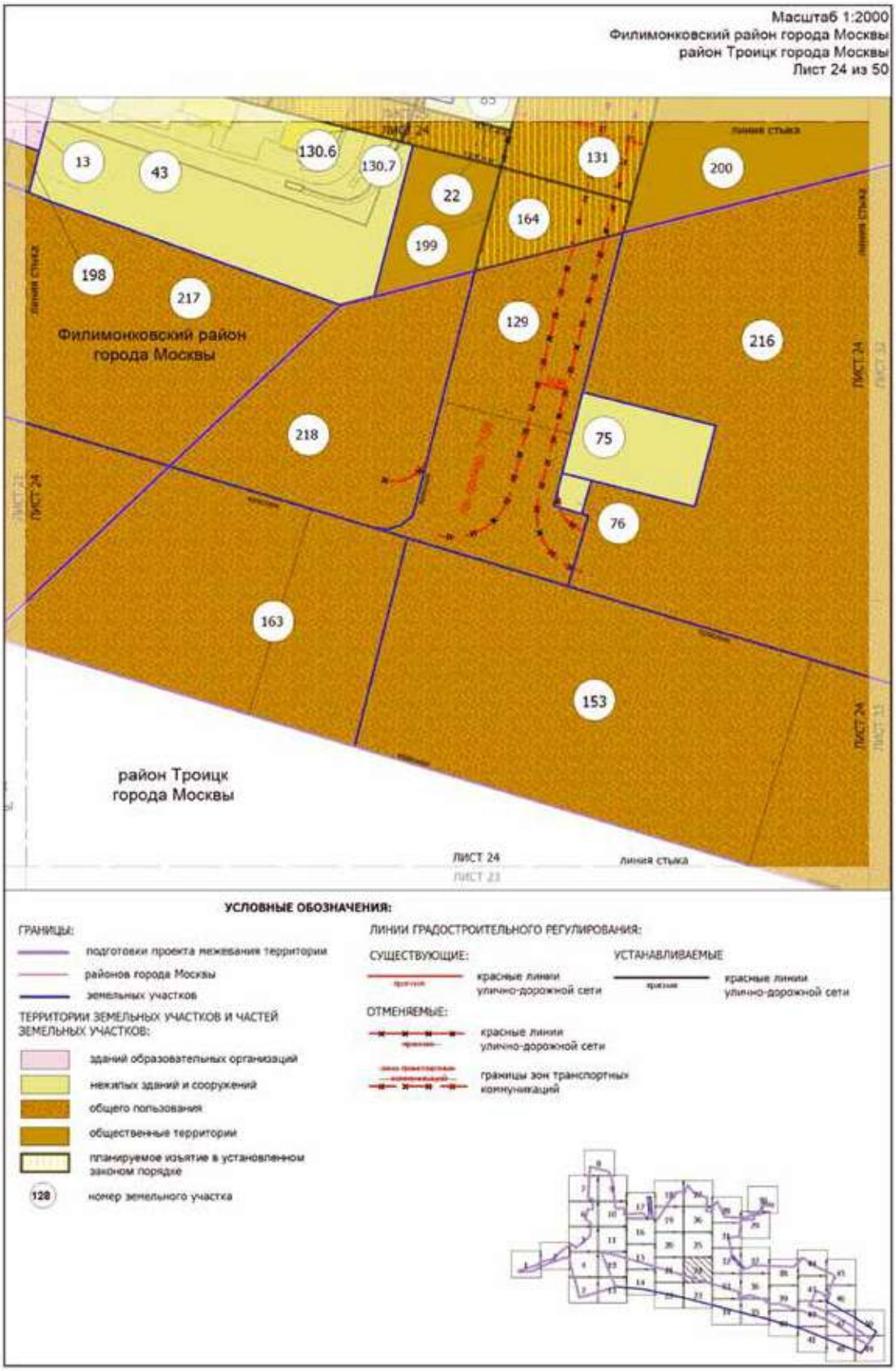
Масштаб 1:2000
Филимонковский район города Москвы
район Троицк города Москвы
Лист 24 из 50
13
43
130.6
130.7
22
131
200
164
199
198
217
129
216
218
75
76
163
153
Филимонковский район
города Москвы
район Троицк
города Москвы
ЛИСТ 24
линия стыка
УСЛОВНЫЕ ОБОЗНАЧЕНИЯ:
ГРАНИЦЫ:
подготовки проекта межевания территории
районов города Москвы
земельных участков
ТЕРРИТОРИИ ЗЕМЕЛЬНЫХ УЧАСТКОВ И ЧАСТЕЙ ЗЕМЕЛЬНЫХ УЧАСТКОВ:
зданий образовательных организаций
нежилых зданий и сооружений
общего пользования
общественные территории
планируемое изъятие в установленном законом порядке
128
номер земельного участка
ЛИНИИ ГРАДОСТРОИТЕЛЬНОГО РЕГУЛИРОВАНИЯ:
СУЩЕСТВУЮЩИЕ:
красные линии улично-дорожной сети
УСТАНАВЛИВАЕМЫЕ
красные линии улично-дорожной сети
ОТМЕНЯЕМЫЕ:
красные линии улично-дорожной сети
границы зон транспортных коммуникаций

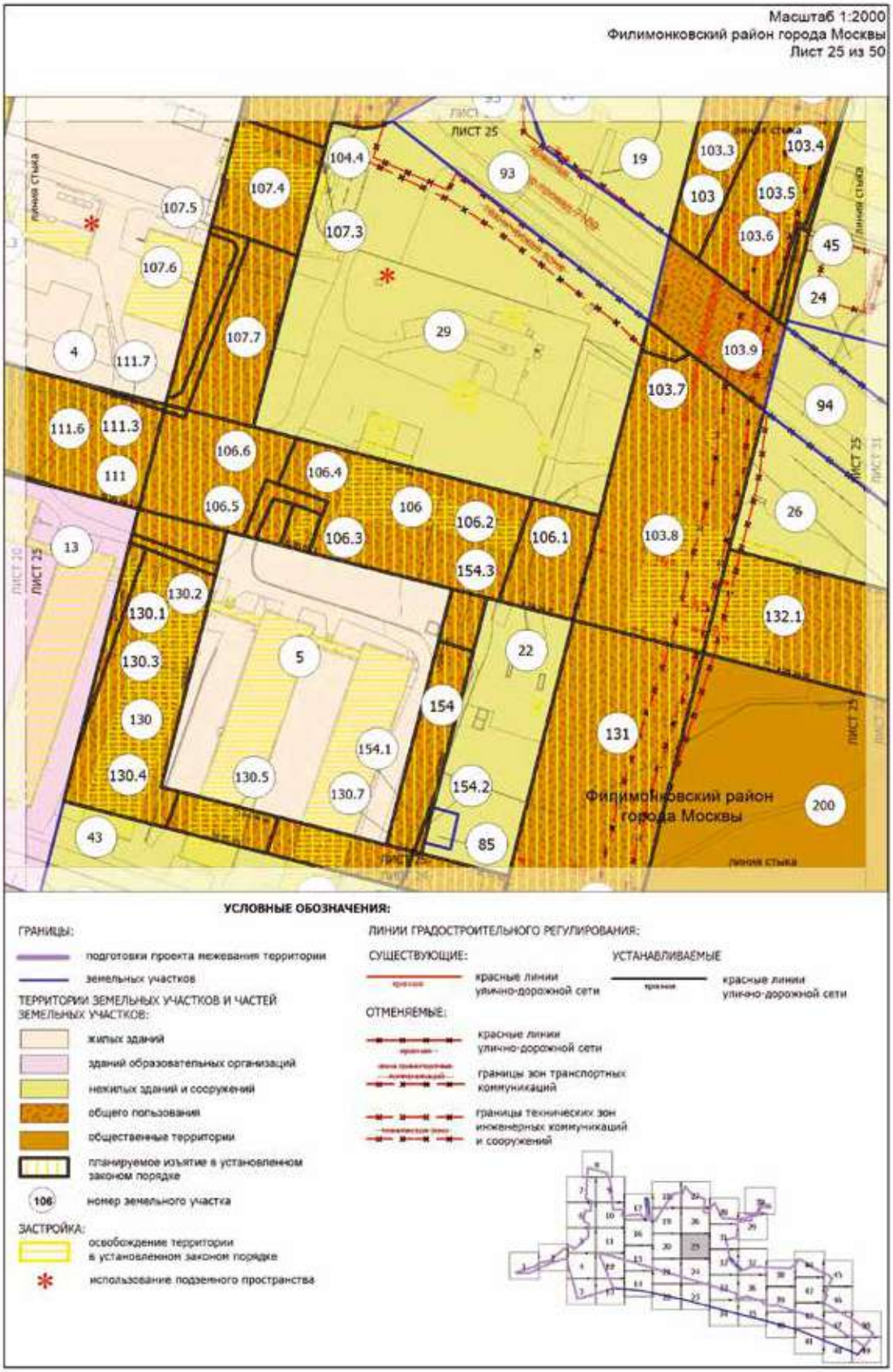

УСЛОВНЫЕ ОБОЗНАЧЕНИЯ:

ГРАНИЦЫ:
- подготовки проекта межевания территории
- земельных участков

ТЕРРИТОРИИ ЗЕМЕЛЬНЫХ УЧАСТКОВ И ЧАСТЕЙ ЗЕМЕЛЬНЫХ УЧАСТКОВ:
- жилых зданий
- зданий образовательных организаций
- нежилых зданий и сооружений
- общего пользования
- общественные территории
- планируемое изъятие в установленном законом порядке
- 106 — номер земельного участка

ЗАСТРОЙКА:
- освобождение территории в установленном законом порядке
- использование подземного пространства

ЛИНИИ ГРАДОСТРОИТЕЛЬНОГО РЕГУЛИРОВАНИЯ:

СУЩЕСТВУЮЩИЕ:
- красные линии улично-дорожной сети

УСТАНАВЛИВАЕМЫЕ
- красные линии улично-дорожной сети

ОТМЕНЯЕМЫЕ:
- красные линии улично-дорожной сети
- границы зон транспортных коммуникаций
- границы технических зон инженерных коммуникаций и сооружений

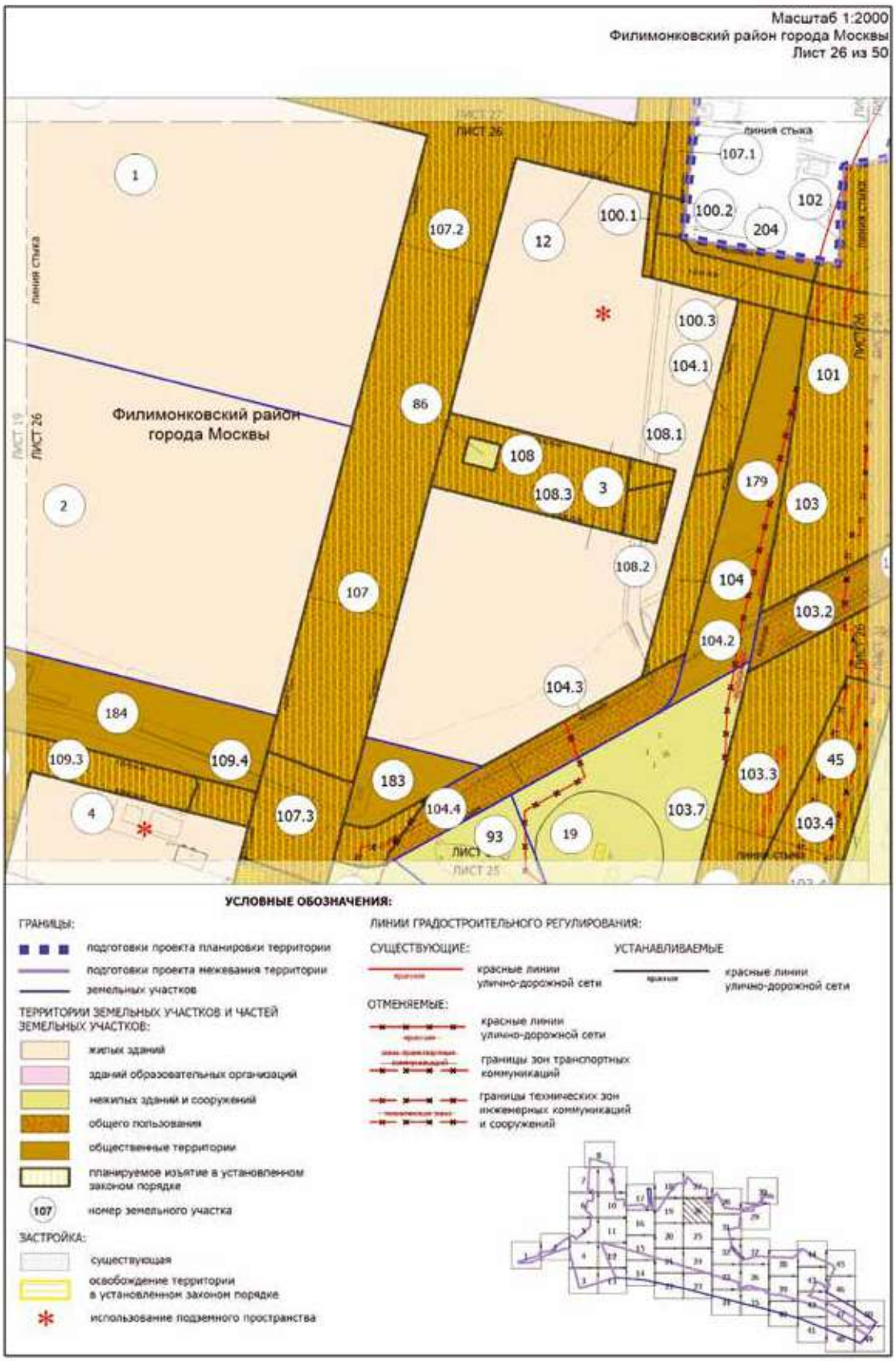
Масштаб 1:2000
Филимонковский район города Москвы
Лист 26 из 50
Филимонковский район города Москвы
ЛИСТ 26
ЛИСТ 25
линия стыка
1
2
3
4
12
19
45
86
93
101
102
103
104
107
107.1
107.2
107.3
108
108.1
108.2
108.3
109.3
109.4
179
183
184
204
УСЛОВНЫЕ ОБОЗНАЧЕНИЯ:
ГРАНИЦЫ:
подготовки проекта планировки территории
подготовки проекта межевания территории
земельных участков
ТЕРРИТОРИИ ЗЕМЕЛЬНЫХ УЧАСТКОВ И ЧАСТЕЙ ЗЕМЕЛЬНЫХ УЧАСТКОВ:
жилых зданий
зданий образовательных организаций
нежилых зданий и сооружений
общего пользования
общественные территории
планируемое изъятие в установленном законом порядке
номер земельного участка
ЗАСТРОЙКА:
существующая
освобождение территории в установленном законом порядке
использование подземного пространства
ЛИНИИ ГРАДОСТРОИТЕЛЬНОГО РЕГУЛИРОВАНИЯ:
СУЩЕСТВУЮЩИЕ:
красные линии улично-дорожной сети
УСТАНАВЛИВАЕМЫЕ
красные линии улично-дорожной сети
ОТМЕНЯЕМЫЕ:
красные линии улично-дорожной сети
границы зон транспортных коммуникаций
границы технических зон инженерных коммуникаций и сооружений

Масштаб 1:2000
Филимонковский район города Москвы
Лист 27 из 50
Филимонковский район
города Москвы
линия стыка
180
61
70
181
12
107.1
107.2
107
1
ЛИСТ 27
линия стыка
УСЛОВНЫЕ ОБОЗНАЧЕНИЯ:
ГРАНИЦЫ:
подготовки проекта планировки территории
подготовки проекта межевания территории
земельных участков
ТЕРРИТОРИИ ЗЕМЕЛЬНЫХ УЧАСТКОВ И ЧАСТЕЙ ЗЕМЕЛЬНЫХ УЧАСТКОВ:
жилых зданий
зданий образовательных организаций
нежилых зданий и сооружений
общего пользования
общественные территории
планируемое изъятие в установленном законом порядке
107 номер земельного участка
ЗАСТРОЙКА:
существующая
ЛИНИИ ГРАДОСТРОИТЕЛЬНОГО РЕГУЛИРОВАНИЯ:
СУЩЕСТВУЮЩИЕ:
красные линии улично-дорожной сети
УСТАНАВЛИВАЕМЫЕ
красные линии улично-дорожной сети

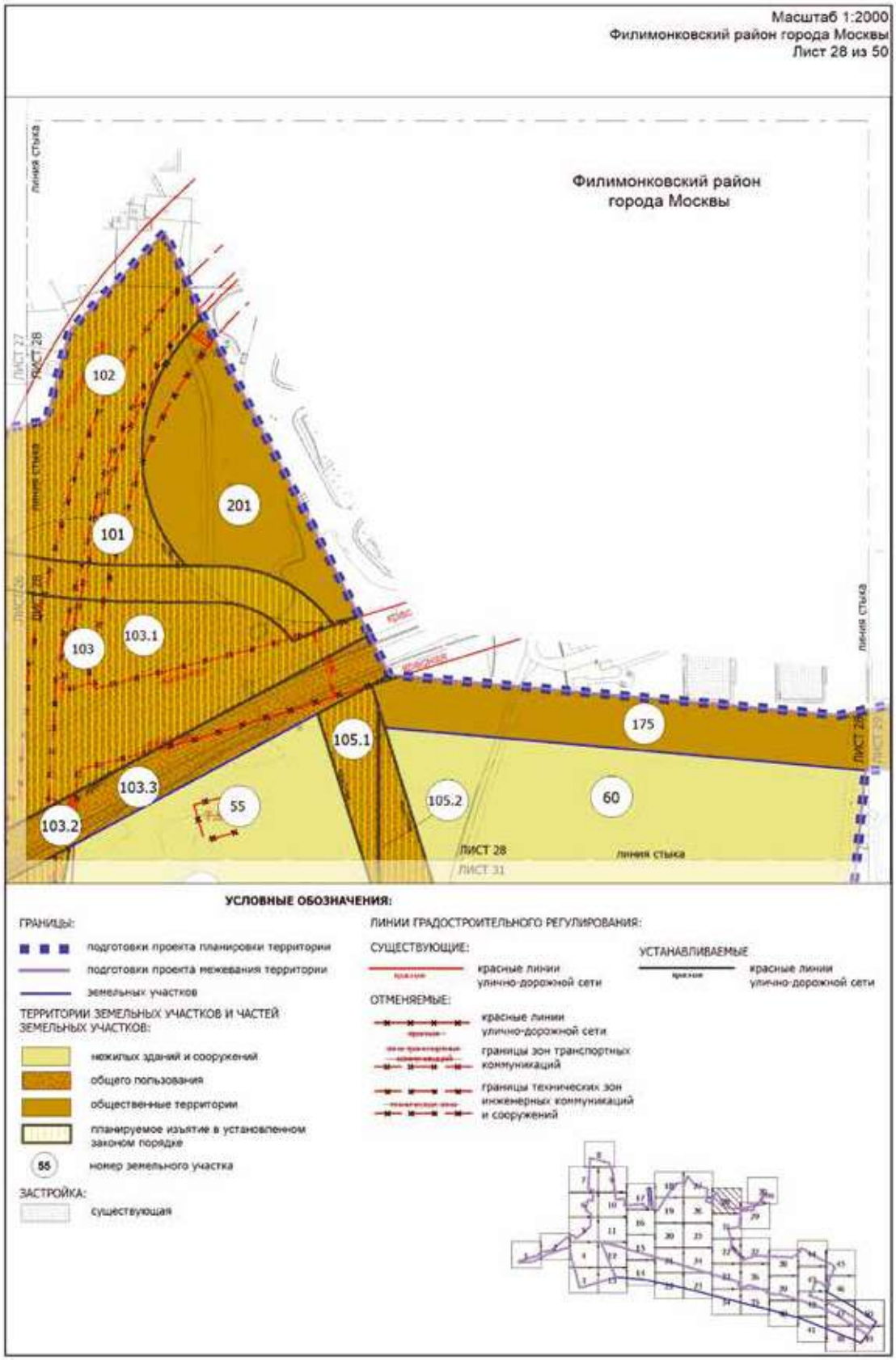
Масштаб 1:2000
Филимонковский район города Москвы
Лист 28 из 50
Филимонковский район
города Москвы
102
201
101
103
103.1
103.3
103.2
105.1
105.2
175
60
55
ЛИСТ 28
ЛИСТ 31
линия стыка
УСЛОВНЫЕ ОБОЗНАЧЕНИЯ:
ГРАНИЦЫ:
подготовки проекта планировки территории
подготовки проекта межевания территории
земельных участков
ТЕРРИТОРИИ ЗЕМЕЛЬНЫХ УЧАСТКОВ И ЧАСТЕЙ ЗЕМЕЛЬНЫХ УЧАСТКОВ:
нежилых зданий и сооружений
общего пользования
общественные территории
планируемое изъятие в установленном законом порядке
55 номер земельного участка
ЗАСТРОЙКА:
существующая
ЛИНИИ ГРАДОСТРОИТЕЛЬНОГО РЕГУЛИРОВАНИЯ:
СУЩЕСТВУЮЩИЕ:
красные линии улично-дорожной сети
ОТМЕНЯЕМЫЕ:
красные линии улично-дорожной сети
границы зон транспортных коммуникаций
границы технических зон инженерных коммуникаций и сооружений
УСТАНАВЛИВАЕМЫЕ
красные линии улично-дорожной сети

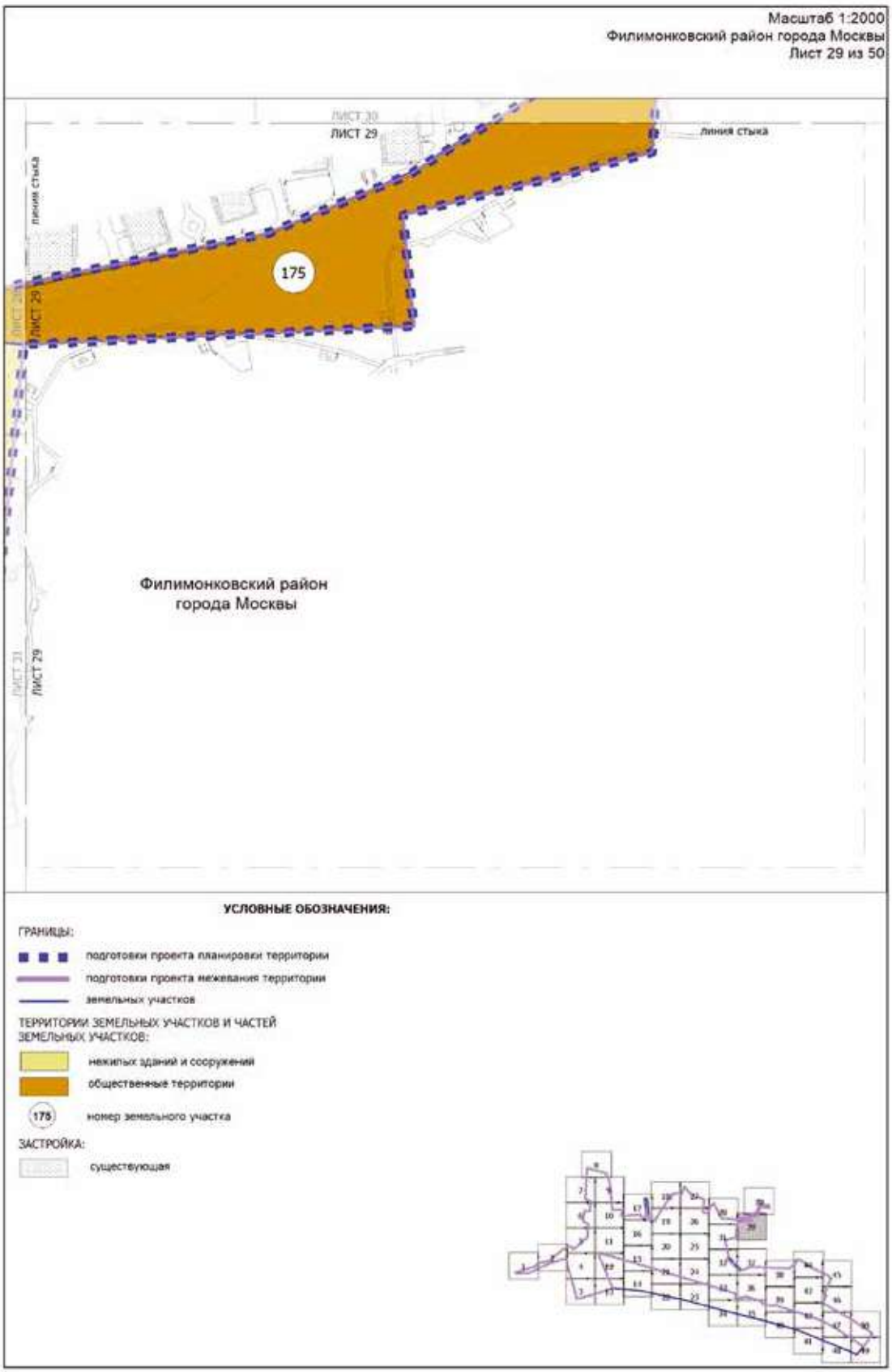
Масштаб 1:2000
Филимонковский район города Москвы
Лист 29 из 50
ЛИСТ 30
ЛИСТ 29
линия стыка
линия стыка
175
ЛИСТ 29
ЛИСТ 31
ЛИСТ 29
Филимонковский район
города Москвы
УСЛОВНЫЕ ОБОЗНАЧЕНИЯ:
ГРАНИЦЫ:
подготовки проекта планировки территории
подготовки проекта межевания территории
земельных участков
ТЕРРИТОРИИ ЗЕМЕЛЬНЫХ УЧАСТКОВ И ЧАСТЕЙ ЗЕМЕЛЬНЫХ УЧАСТКОВ:
нежилых зданий и сооружений
общественные территории
175
номер земельного участка
ЗАСТРОЙКА:
существующая

Масштаб 1:2000
Филимонковский район города Москвы
Лист 30 из 50

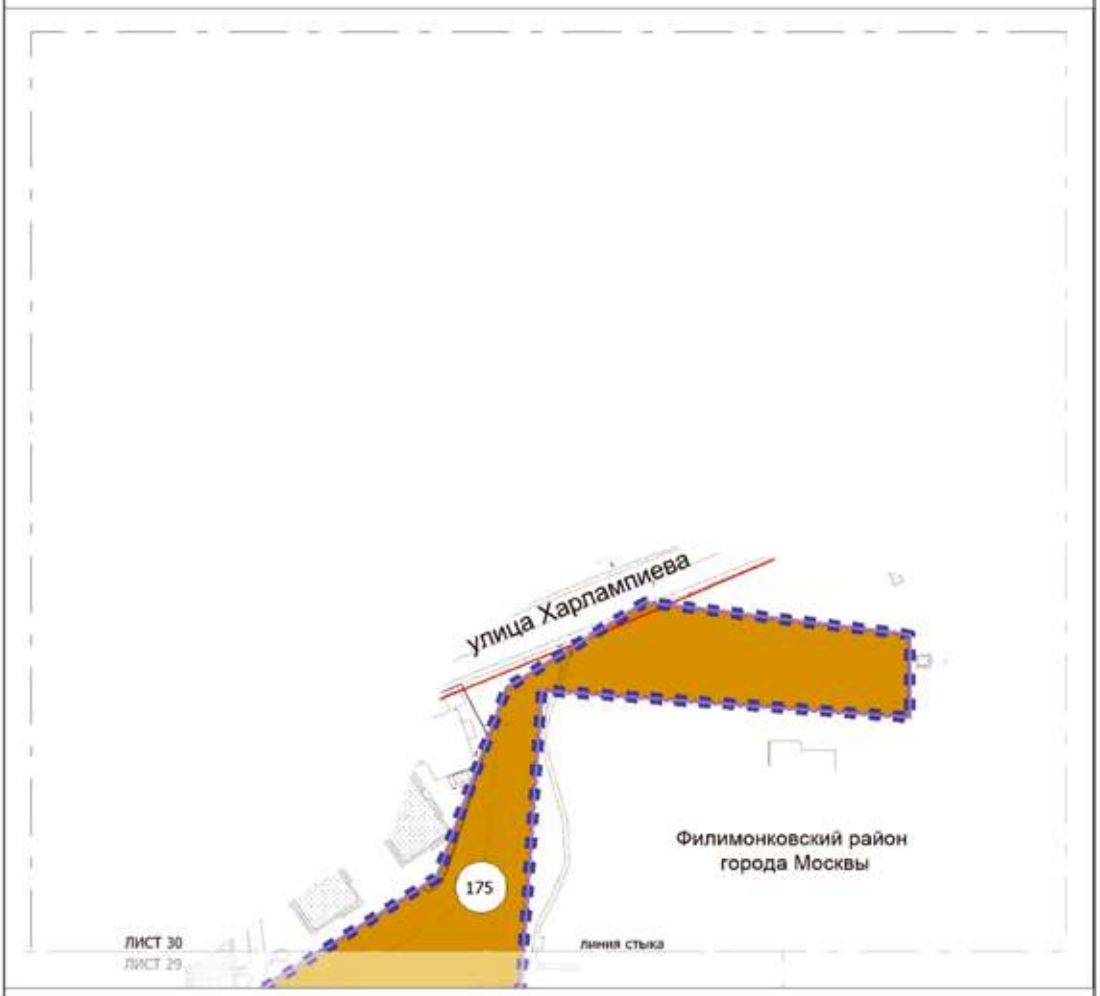

УСЛОВНЫЕ ОБОЗНАЧЕНИЯ:

ГРАНИЦЫ:

- подготовки проекта планировки территории
- подготовки проекта межевания территории
- земельных участков

ТЕРРИТОРИИ ЗЕМЕЛЬНЫХ УЧАСТКОВ И ЧАСТЕЙ ЗЕМЕЛЬНЫХ УЧАСТКОВ:

- общественные территории
- (175) номер земельного участка

ЗАСТРОЙКА:

- существующая

ЛИНИИ ГРАДОСТРОИТЕЛЬНОГО РЕГУЛИРОВАНИЯ:

СУЩЕСТВУЮЩИЕ:

- красные линии улично-дорожной сети

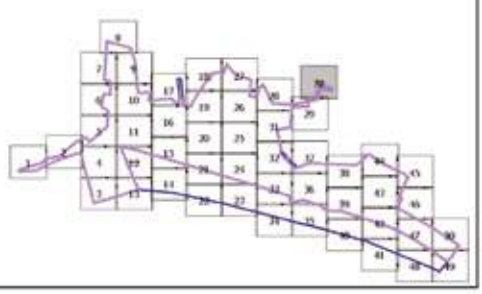

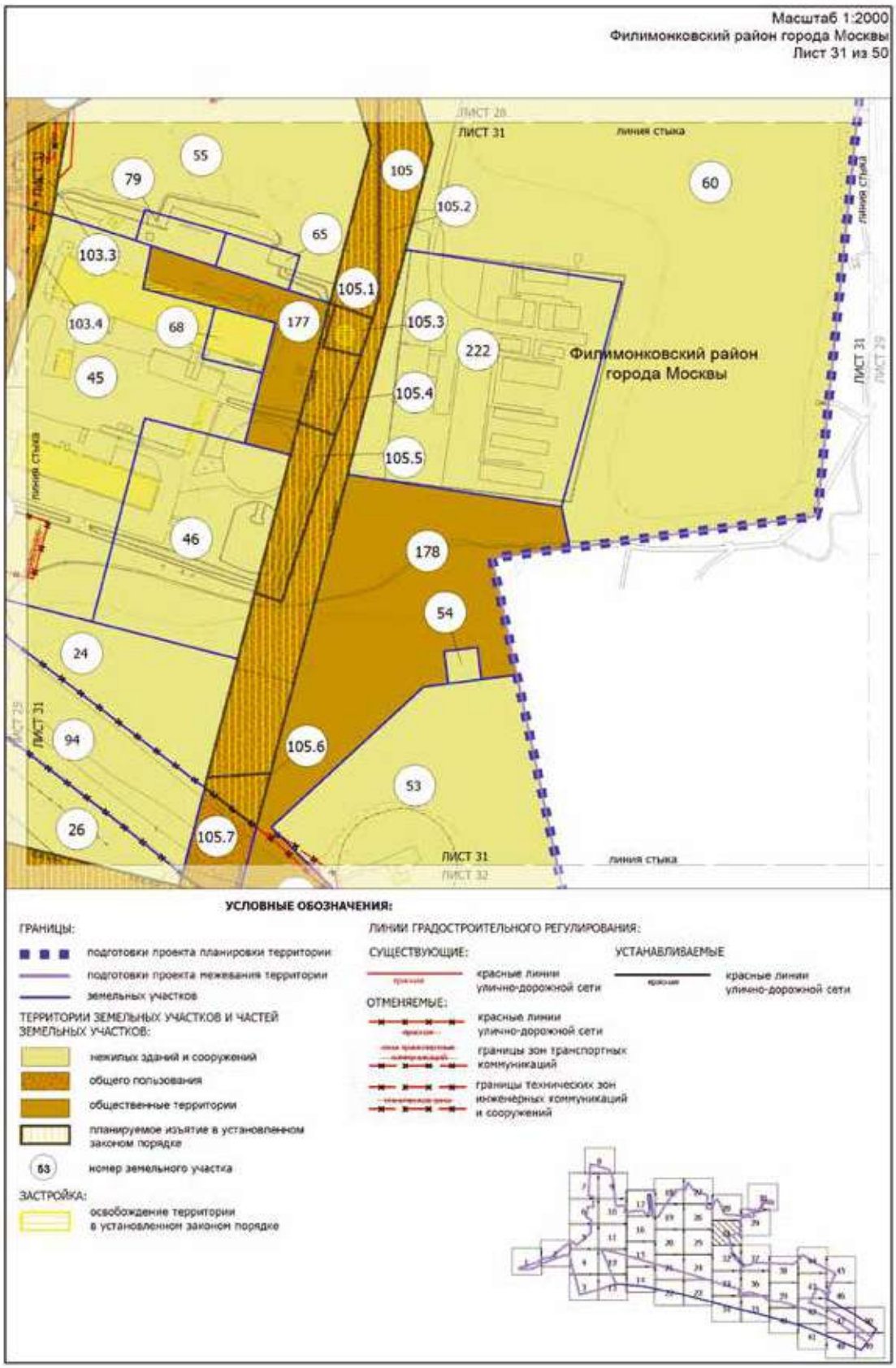
Масштаб 1:2000
Филимонковский район города Москвы
Лист 31 из 50
ЛИСТ 28
ЛИСТ 31
линия стыка
55
79
105
105.2
60
65
103.3
105.1
103.4
68
177
105.3
222
Филимонковский район
города Москвы
45
105.4
105.5
46
178
54
24
94
105.6
53
26
105.7
ЛИСТ 31
ЛИСТ 32
УСЛОВНЫЕ ОБОЗНАЧЕНИЯ:
ГРАНИЦЫ:
подготовки проекта планировки территории
подготовки проекта межевания территории
земельных участков
ТЕРРИТОРИИ ЗЕМЕЛЬНЫХ УЧАСТКОВ И ЧАСТЕЙ ЗЕМЕЛЬНЫХ УЧАСТКОВ:
нежилых зданий и сооружений
общего пользования
общественные территории
планируемое изъятие в установленном законом порядке
53 номер земельного участка
ЗАСТРОЙКА:
освобождение территории в установленном законом порядке
ЛИНИИ ГРАДОСТРОИТЕЛЬНОГО РЕГУЛИРОВАНИЯ:
СУЩЕСТВУЮЩИЕ:
красные линии улично-дорожной сети
ОТМЕНЯЕМЫЕ:
красные линии улично-дорожной сети
границы зон транспортных коммуникаций
границы технических зон инженерных коммуникаций и сооружений
УСТАНАВЛИВАЕМЫЕ
красные линии улично-дорожной сети

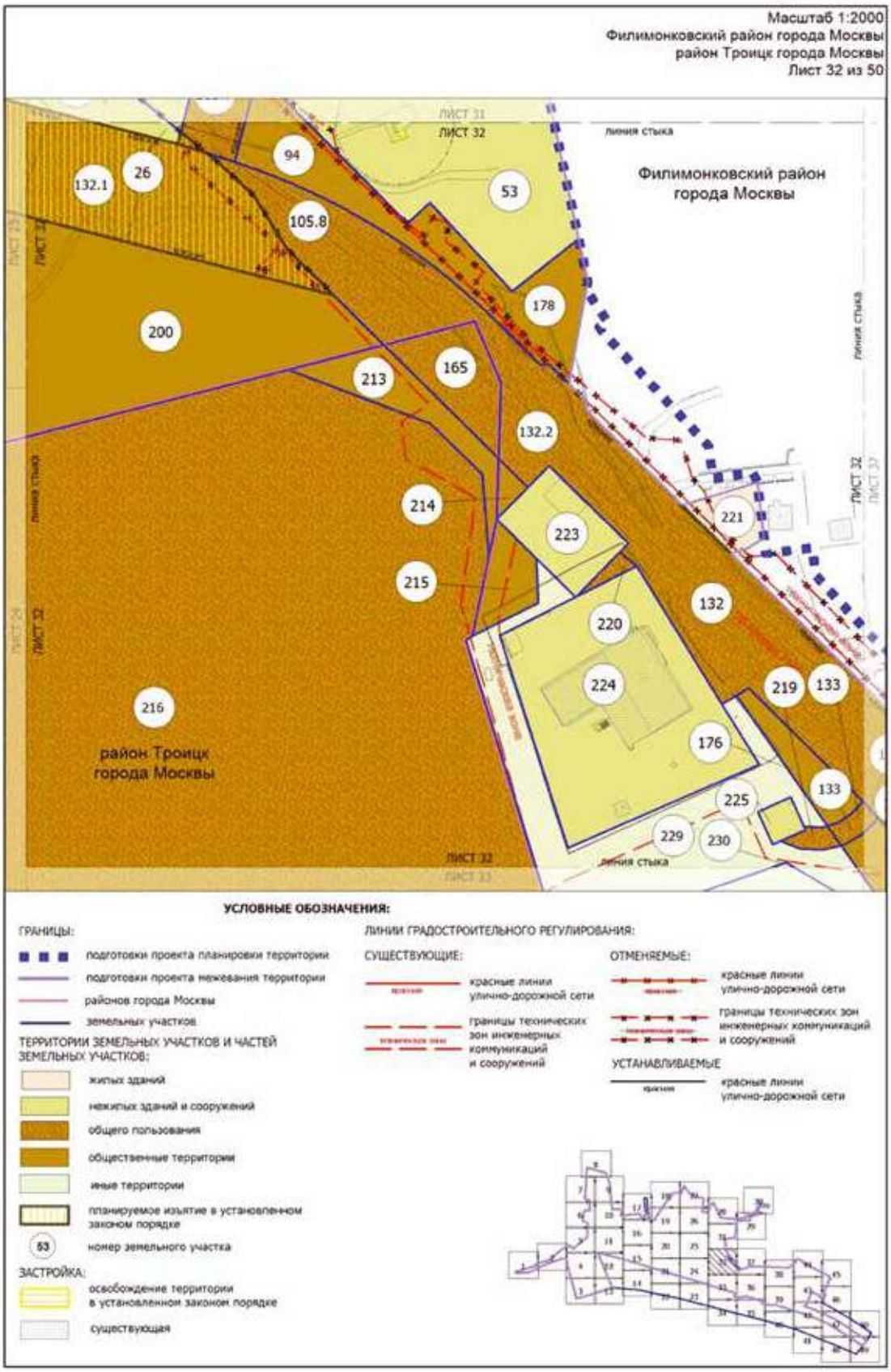
Масштаб 1:2000
Филимонковский район города Москвы
район Троицк города Москвы
Лист 32 из 50
ЛИСТ 31
ЛИСТ 32
линия стыка
Филимонковский район города Москвы
район Троицк города Москвы
94
26
132.1
105.8
53
178
200
213
165
132.2
214
223
221
215
132
220
224
219
133
176
216
225
229
230
УСЛОВНЫЕ ОБОЗНАЧЕНИЯ:
ГРАНИЦЫ:
подготовки проекта планировки территории
подготовки проекта межевания территории
районов города Москвы
земельных участков
ТЕРРИТОРИИ ЗЕМЕЛЬНЫХ УЧАСТКОВ И ЧАСТЕЙ ЗЕМЕЛЬНЫХ УЧАСТКОВ:
жилых зданий
нежилых зданий и сооружений
общего пользования
общественные территории
иные территории
планируемое изъятие в установленном законом порядке
53 номер земельного участка
ЗАСТРОЙКА:
освобождение территории в установленном законом порядке
существующая
ЛИНИИ ГРАДОСТРОИТЕЛЬНОГО РЕГУЛИРОВАНИЯ:
СУЩЕСТВУЮЩИЕ:
красные линии улично-дорожной сети
границы технических зон инженерных коммуникаций и сооружений
ОТМЕНЯЕМЫЕ:
красные линии улично-дорожной сети
границы технических зон инженерных коммуникаций и сооружений
УСТАНАВЛИВАЕМЫЕ
красные линии улично-дорожной сети

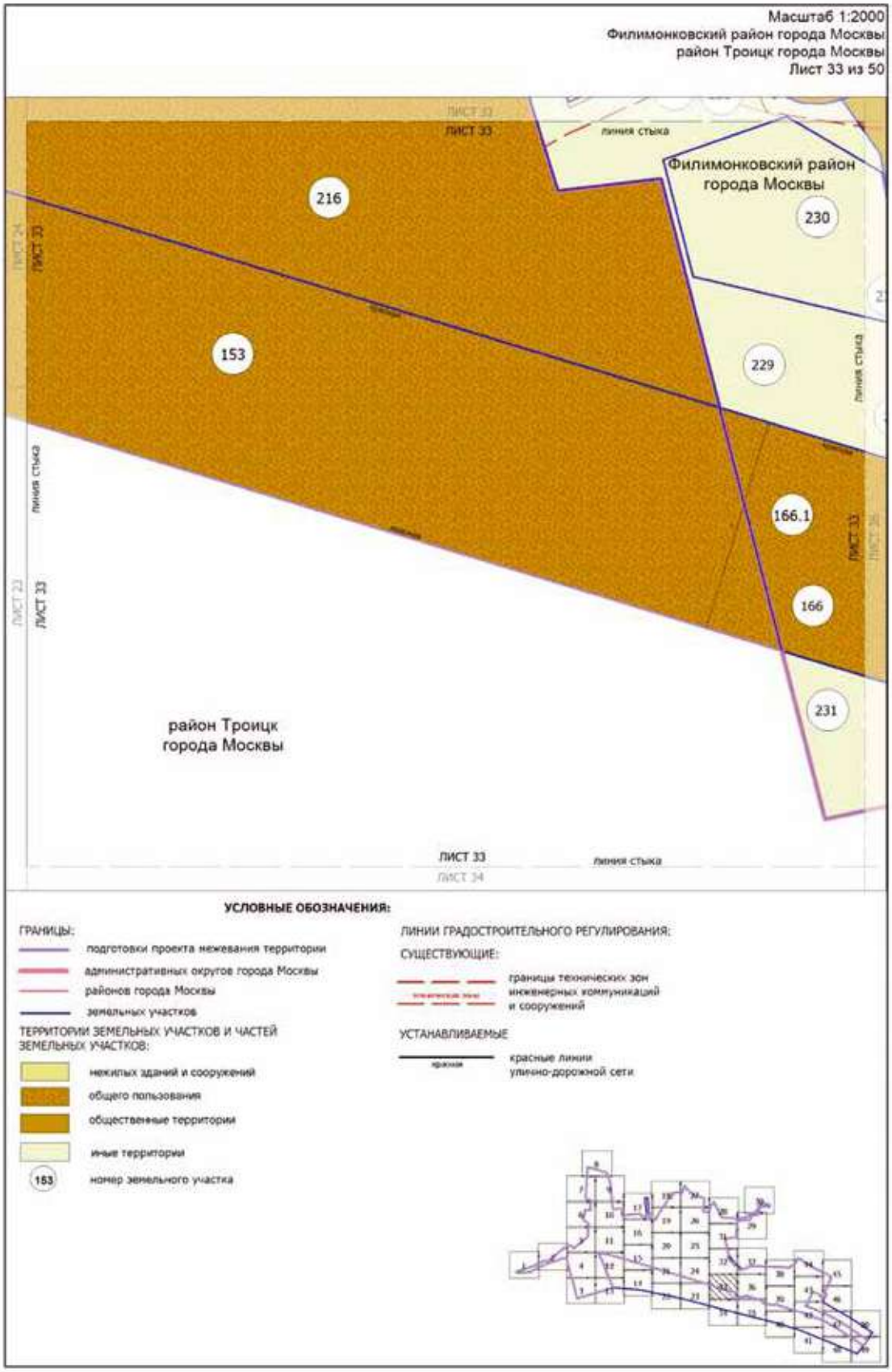
Масштаб 1:2000
Филимонковский район города Москвы
район Троицк города Москвы
Лист 33 из 50
ЛИСТ 33
линия стыка
Филимонковский район города Москвы
216
230
153
229
166.1
166
231
район Троицк города Москвы
ЛИСТ 34
УСЛОВНЫЕ ОБОЗНАЧЕНИЯ:
ГРАНИЦЫ:
подготовки проекта межевания территории
административных округов города Москвы
районов города Москвы
земельных участков
ТЕРРИТОРИИ ЗЕМЕЛЬНЫХ УЧАСТКОВ И ЧАСТЕЙ ЗЕМЕЛЬНЫХ УЧАСТКОВ:
нежилых зданий и сооружений
общего пользования
общественные территории
иные территории
153 номер земельного участка
ЛИНИИ ГРАДОСТРОИТЕЛЬНОГО РЕГУЛИРОВАНИЯ:
СУЩЕСТВУЮЩИЕ:
границы технических зон инженерных коммуникаций и сооружений
УСТАНАВЛИВАЕМЫЕ
красные линии улично-дорожной сети

Масштаб 1:2000
район Троицк города Москвы
Лист 34 из 50

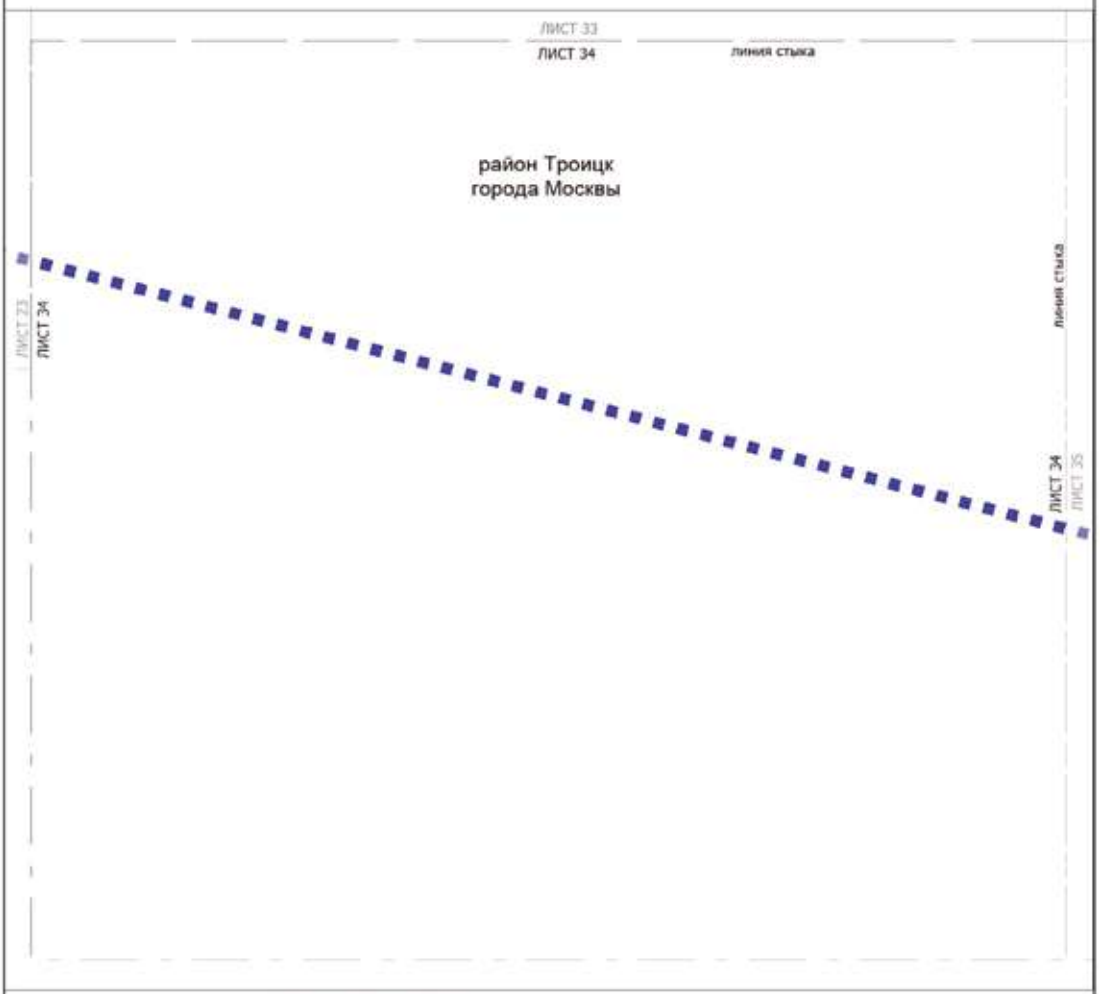

УСЛОВНЫЕ ОБОЗНАЧЕНИЯ:

ГРАНИЦЫ:

подготовки проекта планировки территории

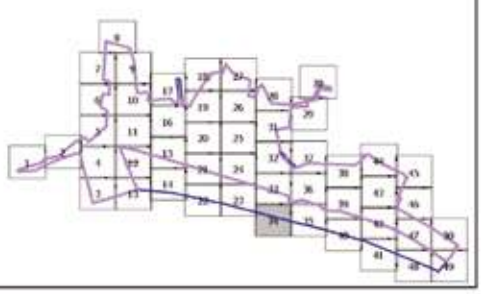

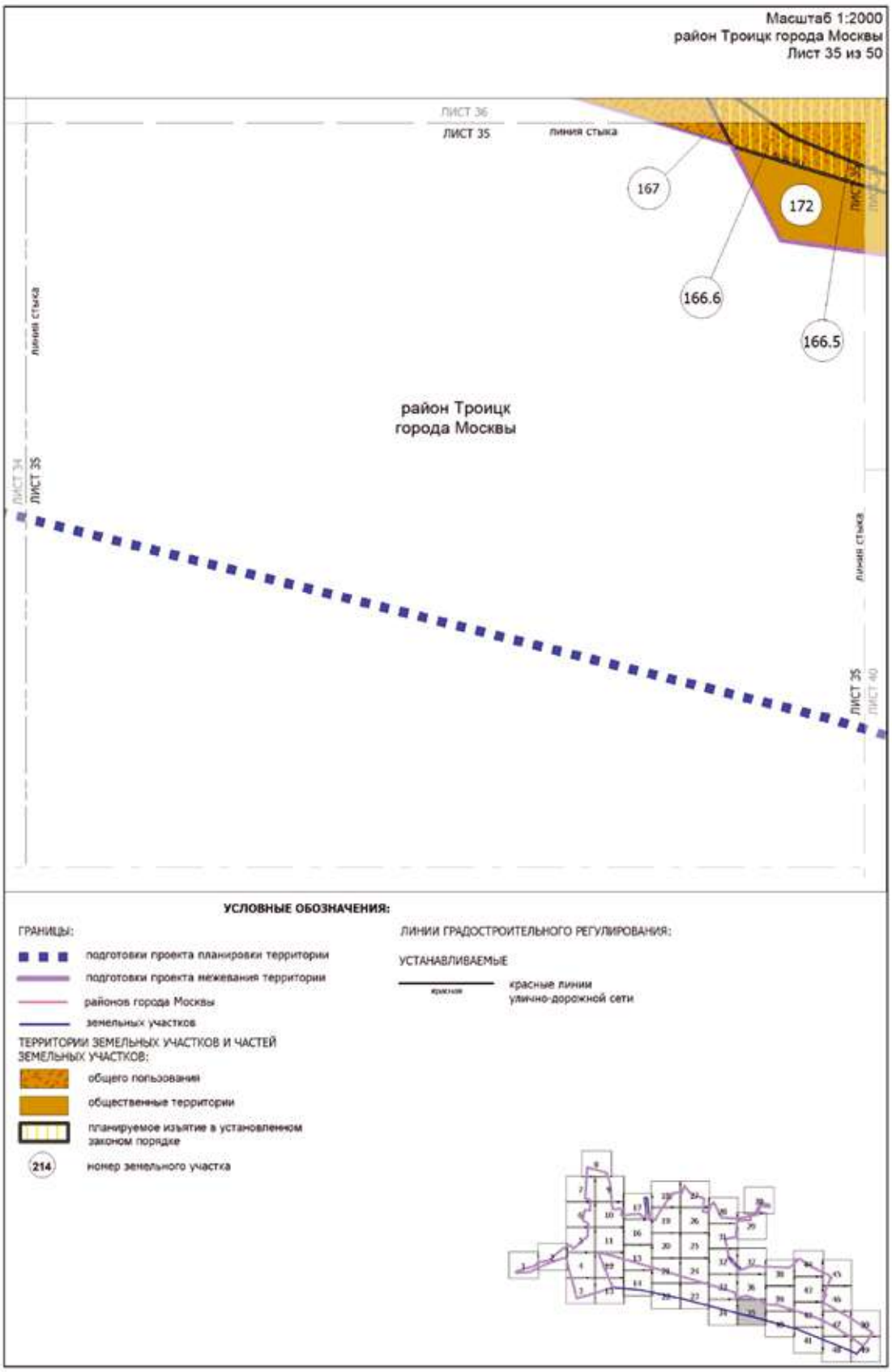
Масштаб 1:2000
район Троицк города Москвы
Лист 35 из 50
ЛИСТ 36
ЛИСТ 35
линия стыка
167
172
166.6
166.5
район Троицк
города Москвы
ЛИСТ 34
ЛИСТ 35
линия стыка
линия стыка
ЛИСТ 35
ЛИСТ 40
УСЛОВНЫЕ ОБОЗНАЧЕНИЯ:
ГРАНИЦЫ:
подготовки проекта планировки территории
подготовки проекта межевания территории
районов города Москвы
земельных участков
ТЕРРИТОРИИ ЗЕМЕЛЬНЫХ УЧАСТКОВ И ЧАСТЕЙ ЗЕМЕЛЬНЫХ УЧАСТКОВ:
общего пользования
общественные территории
планируемое изъятие в установленном законом порядке
214
номер земельного участка
ЛИНИИ ГРАДОСТРОИТЕЛЬНОГО РЕГУЛИРОВАНИЯ:
УСТАНАВЛИВАЕМЫЕ
красные
красные линии улично-дорожной сети

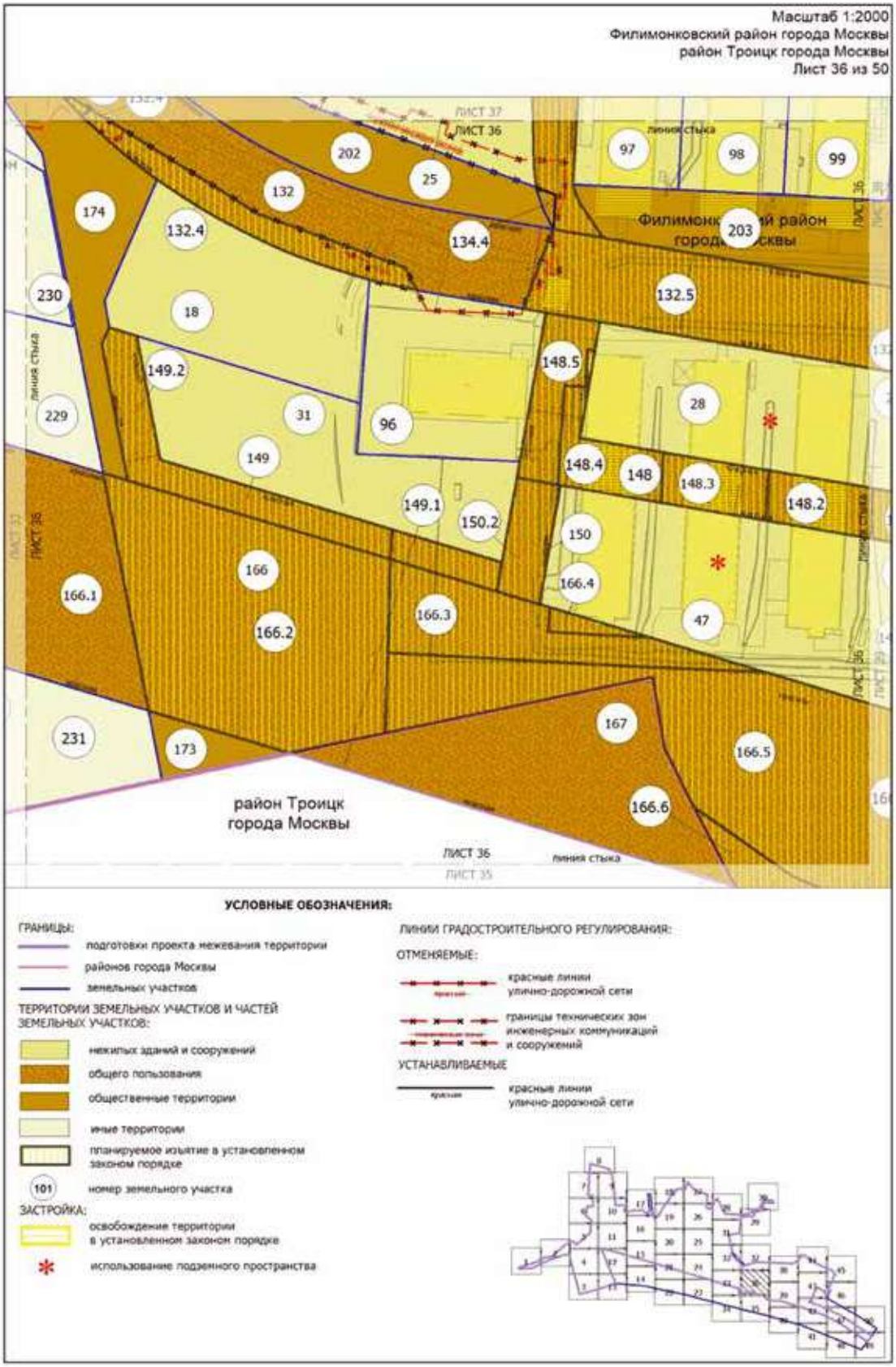
Масштаб 1:2000
Филимонковский район города Москвы
район Троицк города Москвы
Лист 36 из 50
ЛИСТ 37
ЛИСТ 36
ЛИСТ 35
линия стыка
202
25
132
174
132.4
134.4
97
98
99
203
132.5
230
18
149.2
148.5
229
31
96
28
149
148.4
148
148.3
148.2
149.1
150.2
150
166
166.4
166.1
166.3
166.2
47
231
173
167
166.5
166.6
район Троицк
города Москвы
УСЛОВНЫЕ ОБОЗНАЧЕНИЯ:
ГРАНИЦЫ:
подготовки проекта межевания территории
районов города Москвы
земельных участков
ТЕРРИТОРИИ ЗЕМЕЛЬНЫХ УЧАСТКОВ И ЧАСТЕЙ ЗЕМЕЛЬНЫХ УЧАСТКОВ:
нежилых зданий и сооружений
общего пользования
общественные территории
иные территории
планируемое изъятие в установленном законом порядке
101
номер земельного участка
ЗАСТРОЙКА:
освобождение территории в установленном законом порядке
использование подземного пространства
ЛИНИИ ГРАДОСТРОИТЕЛЬНОГО РЕГУЛИРОВАНИЯ:
ОТМЕНЯЕМЫЕ:
красные линии улично-дорожной сети
границы технических зон инженерных коммуникаций и сооружений
УСТАНАВЛИВАЕМЫЕ
красные линии улично-дорожной сети

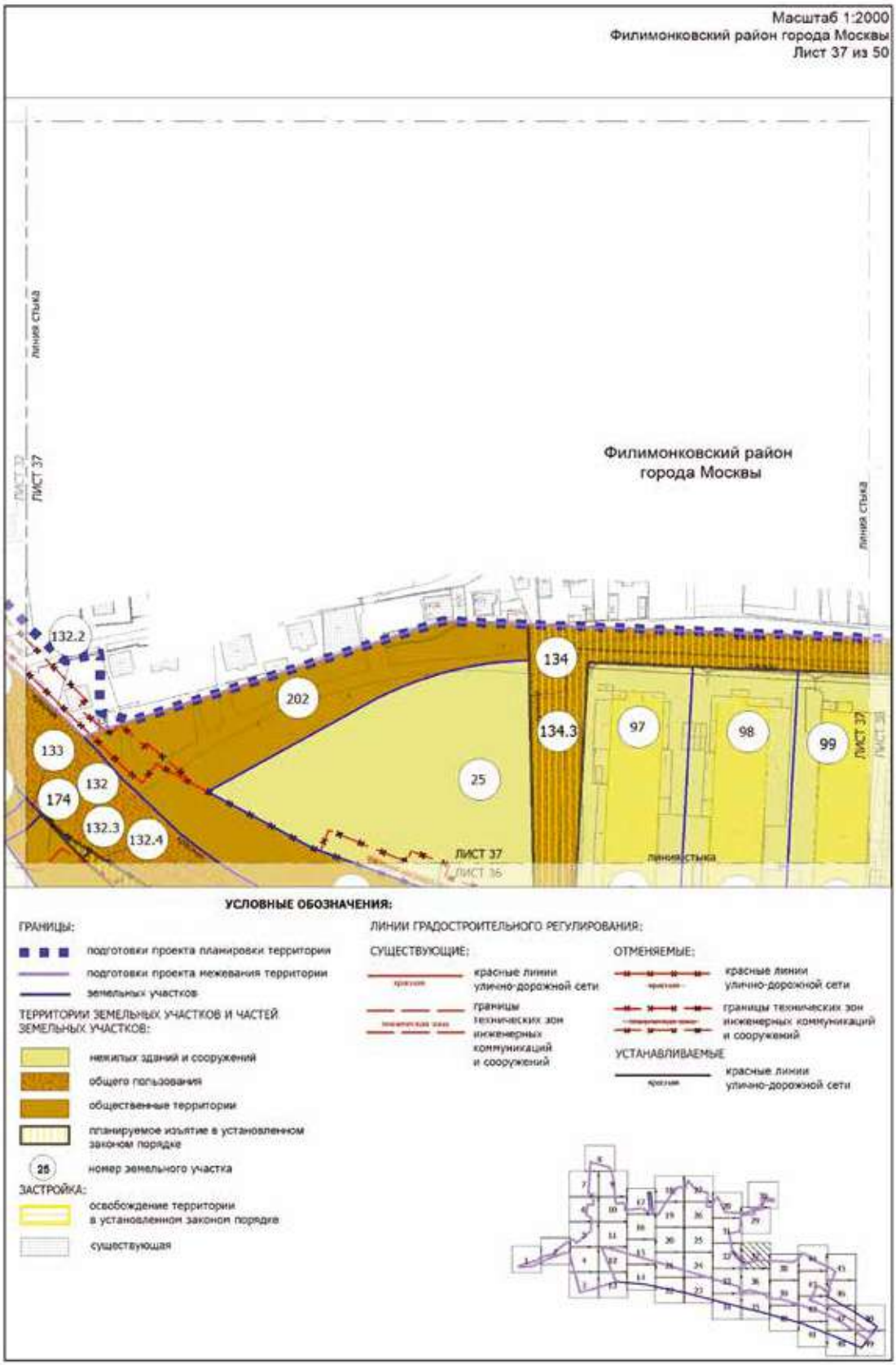
Масштаб 1:2000
Филимонковский район города Москвы
Лист 37 из 50
Филимонковский район
города Москвы
линия стыка
ЛИСТ 37
ЛИСТ 36
132.2
202
134
134.3
97
98
99
133
132
174
132.3
132.4
25
УСЛОВНЫЕ ОБОЗНАЧЕНИЯ:
ГРАНИЦЫ:
подготовки проекта планировки территории
подготовки проекта межевания территории
земельных участков
ТЕРРИТОРИИ ЗЕМЕЛЬНЫХ УЧАСТКОВ И ЧАСТЕЙ ЗЕМЕЛЬНЫХ УЧАСТКОВ:
нежилых зданий и сооружений
общего пользования
общественные территории
планируемое изъятие в установленном законом порядке
номер земельного участка
ЗАСТРОЙКА:
освобождение территории в установленном законом порядке
существующая
ЛИНИИ ГРАДОСТРОИТЕЛЬНОГО РЕГУЛИРОВАНИЯ:
СУЩЕСТВУЮЩИЕ:
красные линии улично-дорожной сети
границы технических зон инженерных коммуникаций и сооружений
ОТМЕНЯЕМЫЕ:
красные линии улично-дорожной сети
границы технических зон инженерных коммуникаций и сооружений
УСТАНАВЛИВАЕМЫЕ
красные линии улично-дорожной сети

Масштаб 1:2000
Филимонковский район города Москвы
Лист 38 из 50

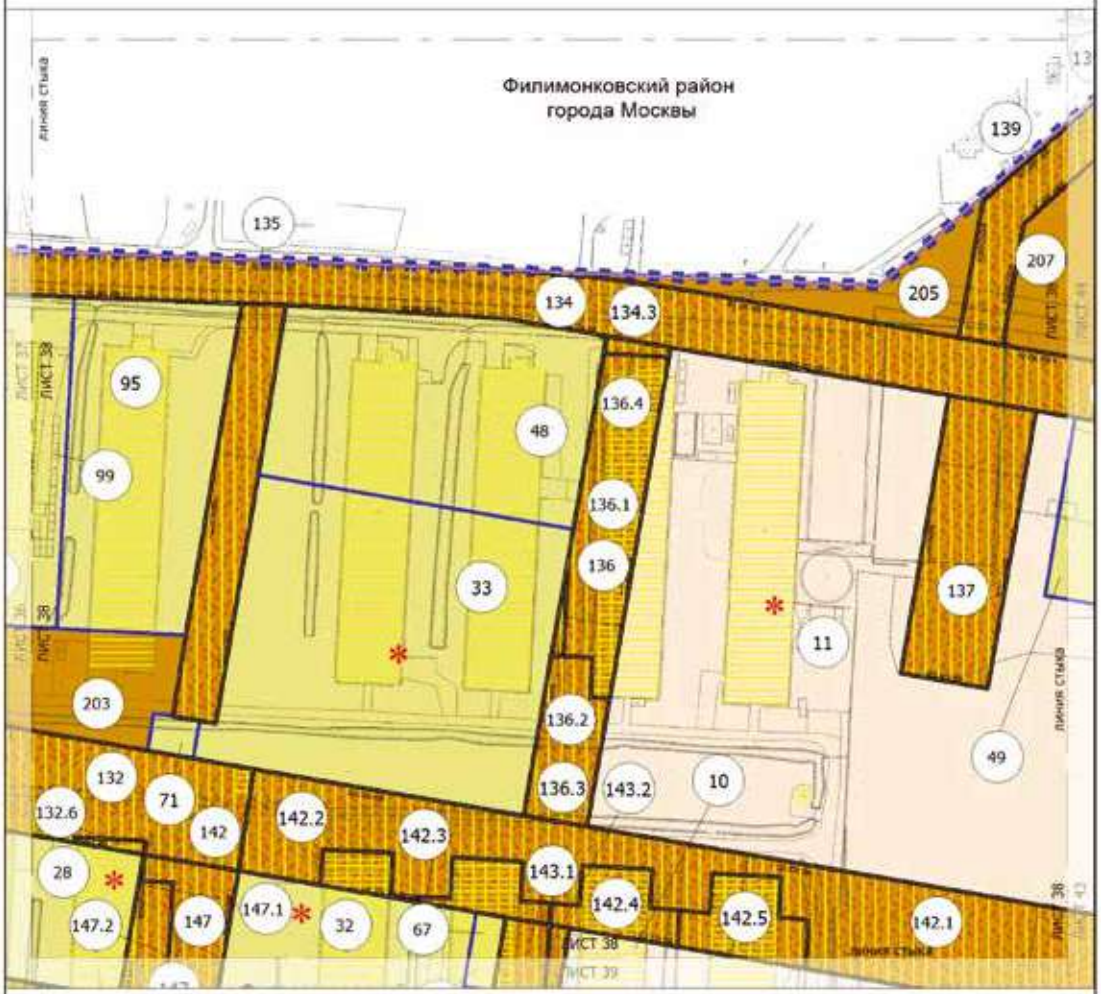

УСЛОВНЫЕ ОБОЗНАЧЕНИЯ:

ГРАНИЦЫ:

- подготовки проекта планировки территории
- подготовки проекта межевания территории
- земельных участков

ТЕРРИТОРИИ ЗЕМЕЛЬНЫХ УЧАСТКОВ И ЧАСТЕЙ ЗЕМЕЛЬНЫХ УЧАСТКОВ:

- жилых зданий
- нежилых зданий и сооружений
- общего пользования
- общественные территории
- планируемое изъятие в установленном законом порядке
- (100) номер земельного участка

ЗАСТРОЙКА:

- освобождение территории в установленном законом порядке
- существующая
- использование подземного пространства

ЛИНИИ ГРАДОСТРОИТЕЛЬНОГО РЕГУЛИРОВАНИЯ:

УСТАНАВЛИВАЕМЫЕ

- красные — красные линии улично-дорожной сети

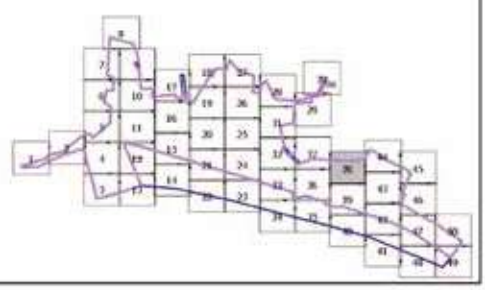

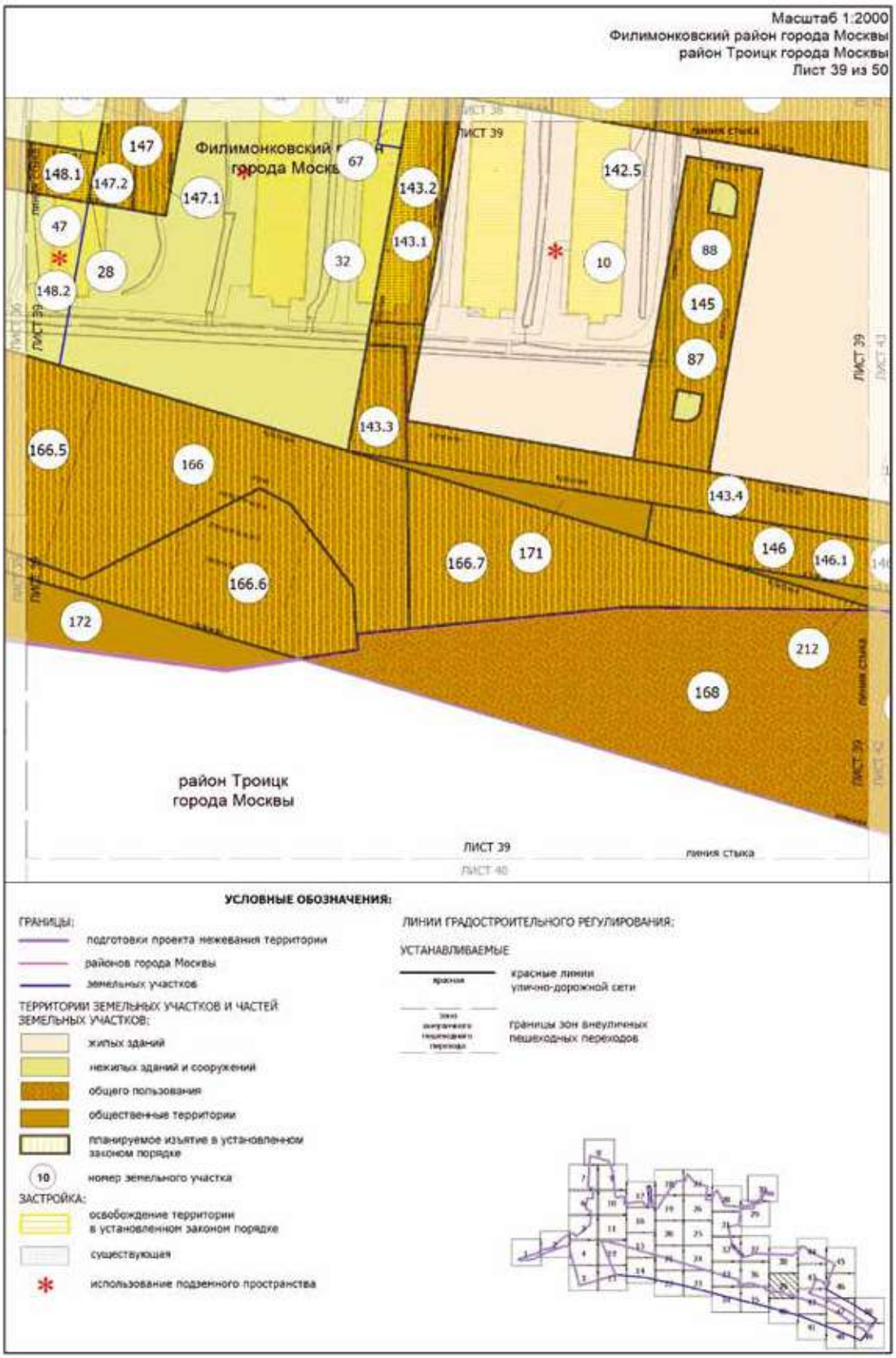
Масштаб 1:2000
Филимонковский район города Москвы
район Троицк города Москвы
Лист 39 из 50
Филимонковский район города Москвы
район Троицк города Москвы
ЛИСТ 39
линия стыка
147
148.1
147.2
147.1
67
143.2
142.5
47
143.1
28
32
10
88
148.2
145
87
143.3
166.5
166
143.4
146
146.1
166.7
171
166.6
172
212
168
ЛИСТ 39
линия стыка
УСЛОВНЫЕ ОБОЗНАЧЕНИЯ:
ГРАНИЦЫ:
подготовки проекта межевания территории
районов города Москвы
земельных участков
ТЕРРИТОРИИ ЗЕМЕЛЬНЫХ УЧАСТКОВ И ЧАСТЕЙ ЗЕМЕЛЬНЫХ УЧАСТКОВ:
жилых зданий
нежилых зданий и сооружений
общего пользования
общественные территории
планируемое изъятие в установленном законом порядке
номер земельного участка
ЗАСТРОЙКА:
освобождение территории в установленном законом порядке
существующая
использование подземного пространства
ЛИНИИ ГРАДОСТРОИТЕЛЬНОГО РЕГУЛИРОВАНИЯ:
УСТАНАВЛИВАЕМЫЕ
красные линии улично-дорожной сети
границы зон внеуличных пешеходных переходов

Масштаб 1:2000
район Троицк города Москвы
Лист 40 из 50

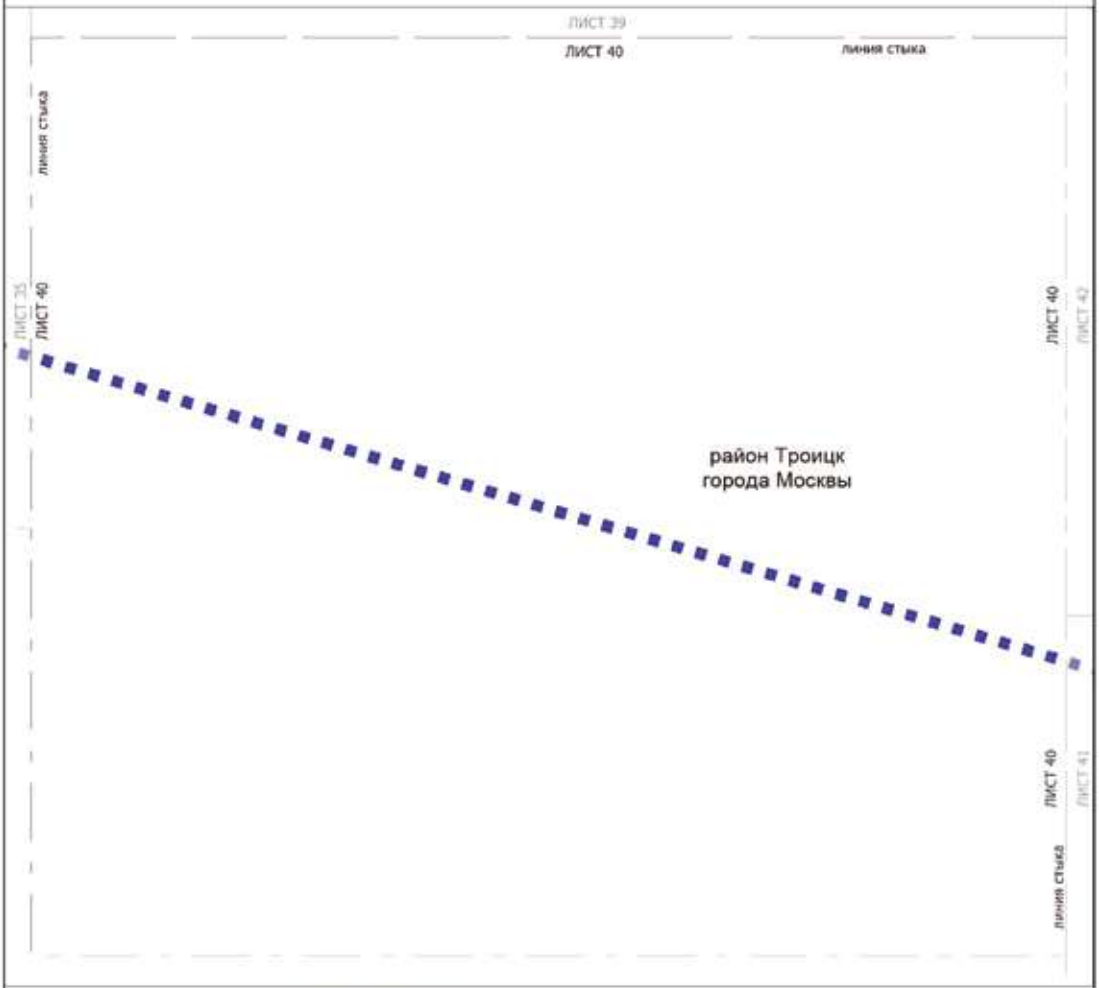

УСЛОВНЫЕ ОБОЗНАЧЕНИЯ:

ГРАНИЦЫ:

подготовки проекта планировки территории

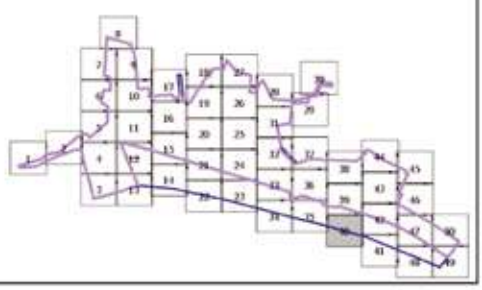

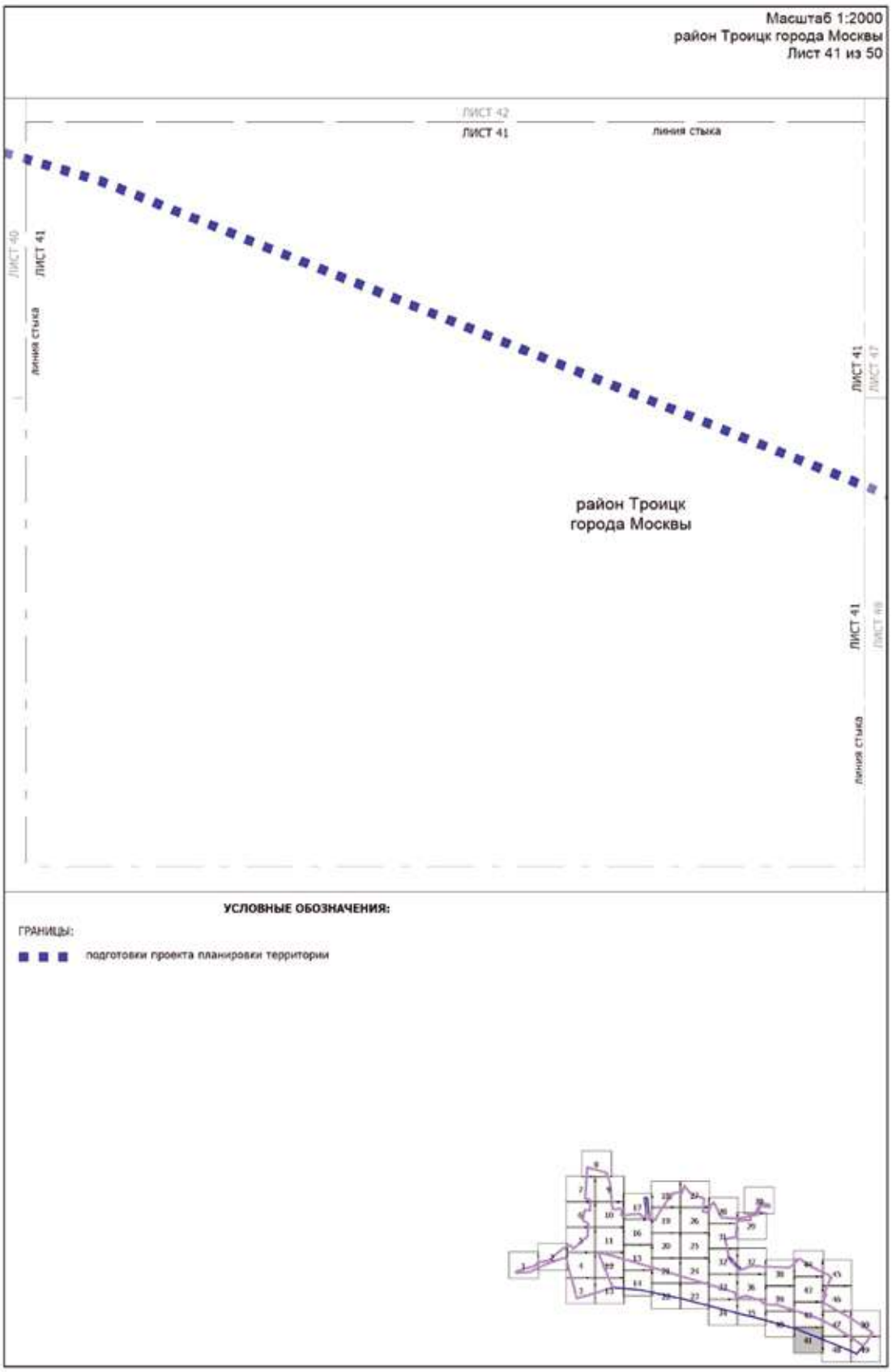
Масштаб 1:2000
район Троицк города Москвы
Лист 41 из 50
ЛИСТ 42
ЛИСТ 41
линия стыка
ЛИСТ 40
ЛИСТ 41
линия стыка
ЛИСТ 41
ЛИСТ 47
район Троицк
города Москвы
ЛИСТ 41
ЛИСТ 48
линия стыка
УСЛОВНЫЕ ОБОЗНАЧЕНИЯ:
ГРАНИЦЫ:
подготовки проекта планировки территории

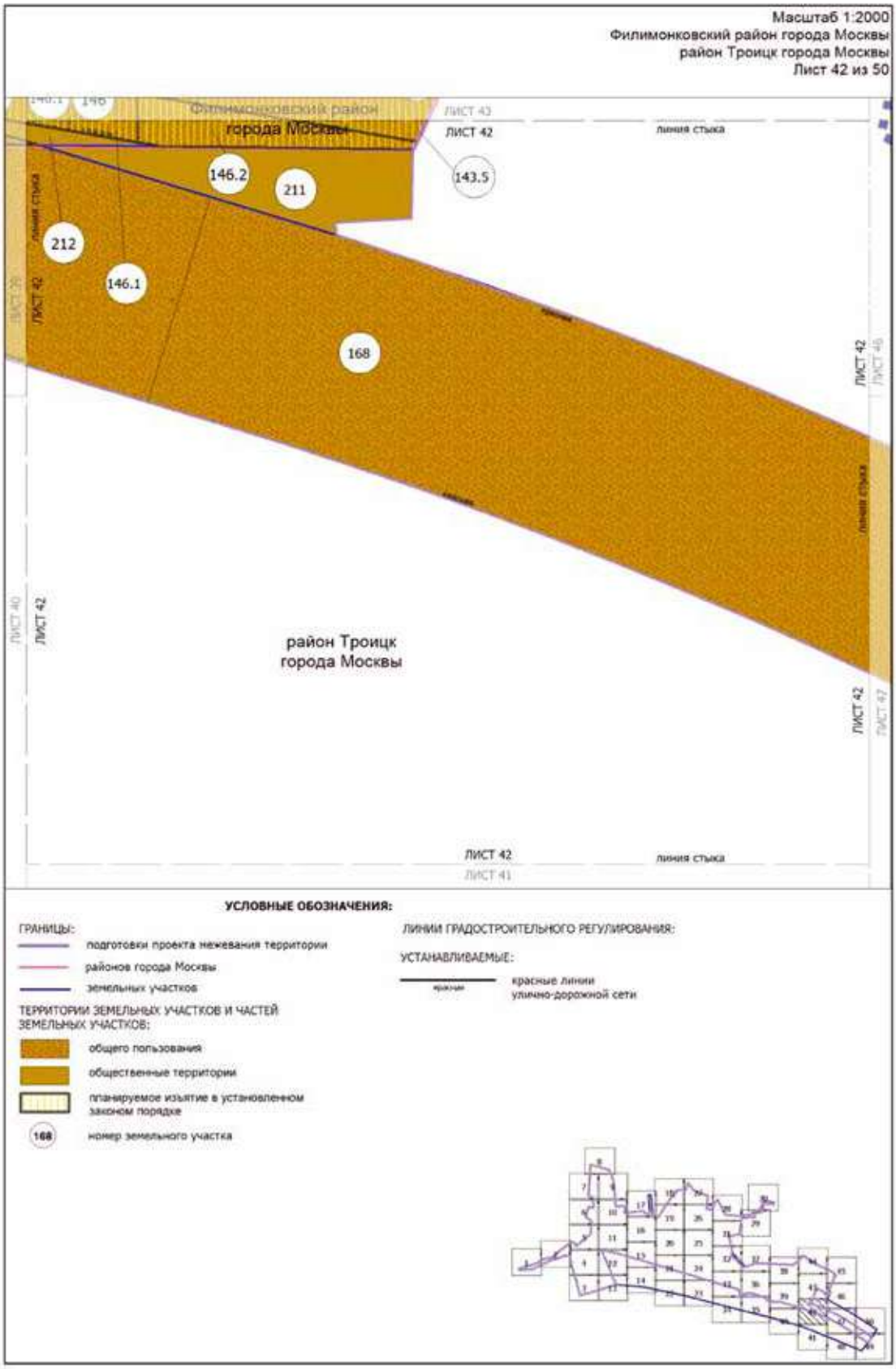
Масштаб 1:2000
Филимонковский район города Москвы
район Троицк города Москвы
Лист 42 из 50
Филимонковский район
города Москвы
ЛИСТ 43
ЛИСТ 42
линия стыка
146.2
211
143.5
212
146.1
168
ЛИСТ 40
ЛИСТ 41
ЛИСТ 46
ЛИСТ 47
район Троицк
города Москвы
УСЛОВНЫЕ ОБОЗНАЧЕНИЯ:
ГРАНИЦЫ:
подготовки проекта межевания территории
районов города Москвы
земельных участков
ТЕРРИТОРИИ ЗЕМЕЛЬНЫХ УЧАСТКОВ И ЧАСТЕЙ ЗЕМЕЛЬНЫХ УЧАСТКОВ:
общего пользования
общественные территории
планируемое изъятие в установленном законом порядке
номер земельного участка
ЛИНИИ ГРАДОСТРОИТЕЛЬНОГО РЕГУЛИРОВАНИЯ:
УСТАНАВЛИВАЕМЫЕ:
красные линии
улично-дорожной сети

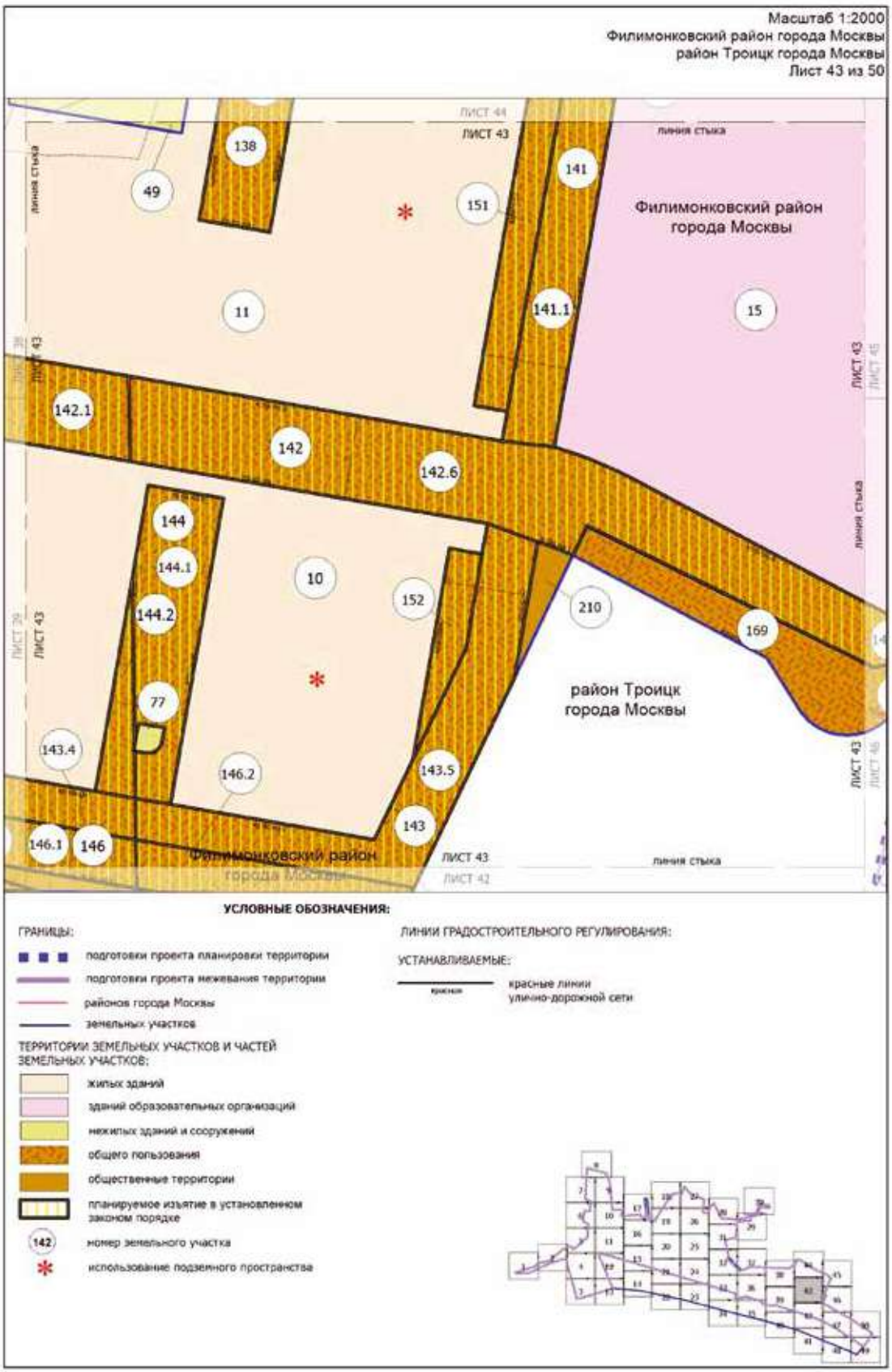
Масштаб 1:2000
Филимонковский район города Москвы
район Троицк города Москвы
Лист 43 из 50
ЛИСТ 44
ЛИСТ 43
линия стыка
138
49
151
141
141.1
11
15
142.1
142
142.6
144
144.1
144.2
10
152
210
169
77
143.4
146.2
143.5
143
146.1
146
Филимонковский район города Москвы
район Троицк города Москвы
ЛИСТ 42
ЛИСТ 45
ЛИСТ 46
УСЛОВНЫЕ ОБОЗНАЧЕНИЯ:
ГРАНИЦЫ:
подготовки проекта планировки территории
подготовки проекта межевания территории
районов города Москвы
земельных участков
ТЕРРИТОРИИ ЗЕМЕЛЬНЫХ УЧАСТКОВ И ЧАСТЕЙ ЗЕМЕЛЬНЫХ УЧАСТКОВ:
жилых зданий
зданий образовательных организаций
нежилых зданий и сооружений
общего пользования
общественные территории
планируемое изъятие в установленном законом порядке
номер земельного участка
использование подземного пространства
ЛИНИИ ГРАДОСТРОИТЕЛЬНОГО РЕГУЛИРОВАНИЯ:
УСТАНАВЛИВАЕМЫЕ:
красные линии улично-дорожной сети

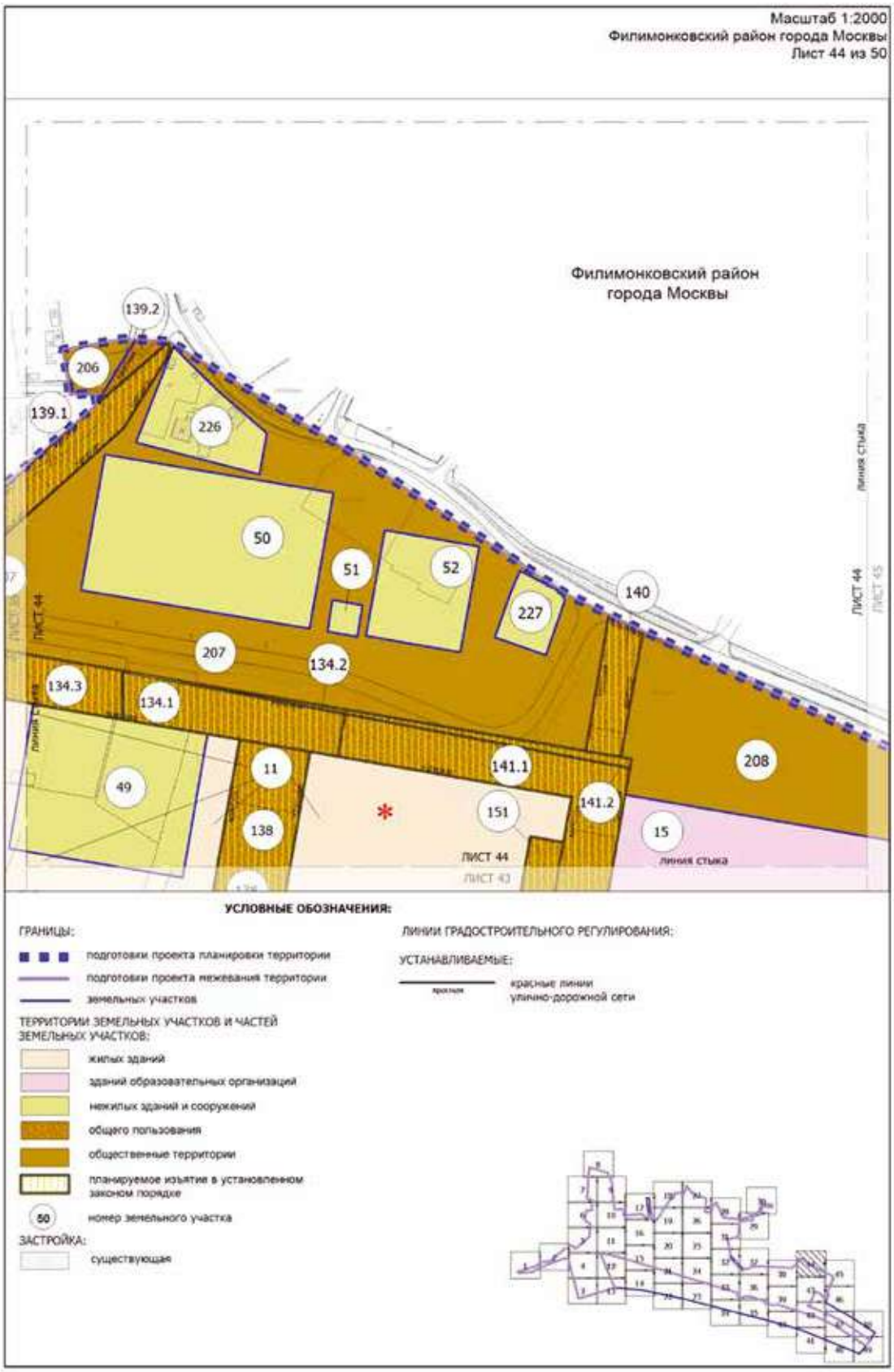
Масштаб 1:2000
Филимонковский район города Москвы
Лист 44 из 50
Филимонковский район
города Москвы
139.2
206
139.1
226
50
51
52
227
140
207
134.2
134.3
134.1
49
11
141.1
208
138
151
141.2
15
ЛИСТ 44
ЛИСТ 43
линия стыка
УСЛОВНЫЕ ОБОЗНАЧЕНИЯ:
ГРАНИЦЫ:
подготовки проекта планировки территории
подготовки проекта межевания территории
земельных участков
ТЕРРИТОРИИ ЗЕМЕЛЬНЫХ УЧАСТКОВ И ЧАСТЕЙ ЗЕМЕЛЬНЫХ УЧАСТКОВ:
жилых зданий
зданий образовательных организаций
нежилых зданий и сооружений
общего пользования
общественные территории
планируемое изъятие в установленном законом порядке
50 номер земельного участка
ЗАСТРОЙКА:
существующая
ЛИНИИ ГРАДОСТРОИТЕЛЬНОГО РЕГУЛИРОВАНИЯ:
УСТАНАВЛИВАЕМЫЕ:
красные линии улично-дорожной сети

Масштаб 1:2000
Филимонковский район города Москвы
Лист 45 из 50

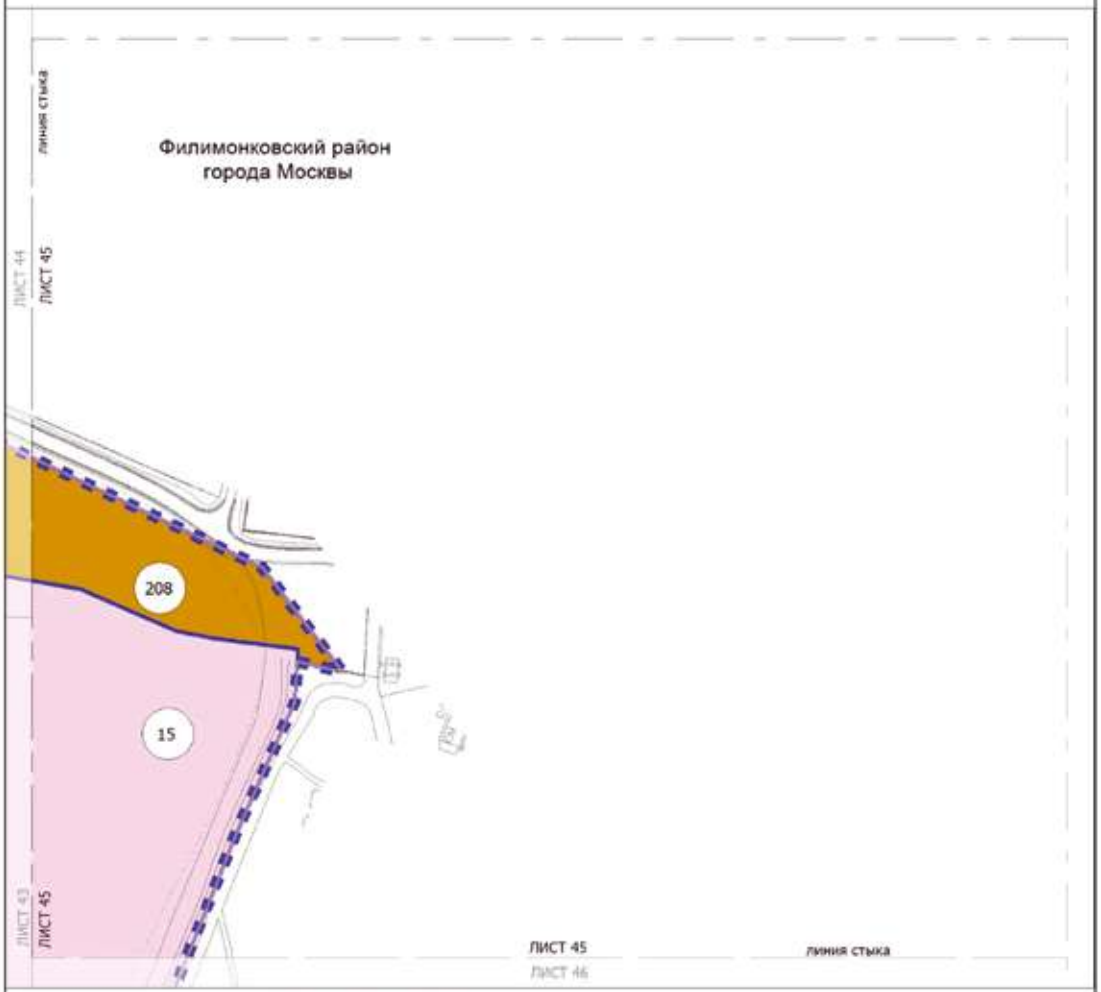

УСЛОВНЫЕ ОБОЗНАЧЕНИЯ:

ГРАНИЦЫ:

- подготовки проекта планировки территории
- подготовки проекта межевания территории
- земельных участков

ТЕРРИТОРИИ ЗЕМЕЛЬНЫХ УЧАСТКОВ И ЧАСТЕЙ ЗЕМЕЛЬНЫХ УЧАСТКОВ:

- зданий образовательных организаций
- общественные территории
- (15) номер земельного участка

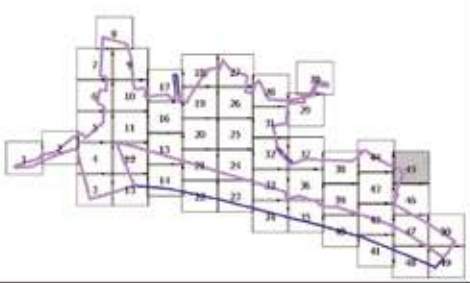

Масштаб 1:2000
Филимонковский район города Москвы
район Троицк города Москвы
Лист 46 из 50

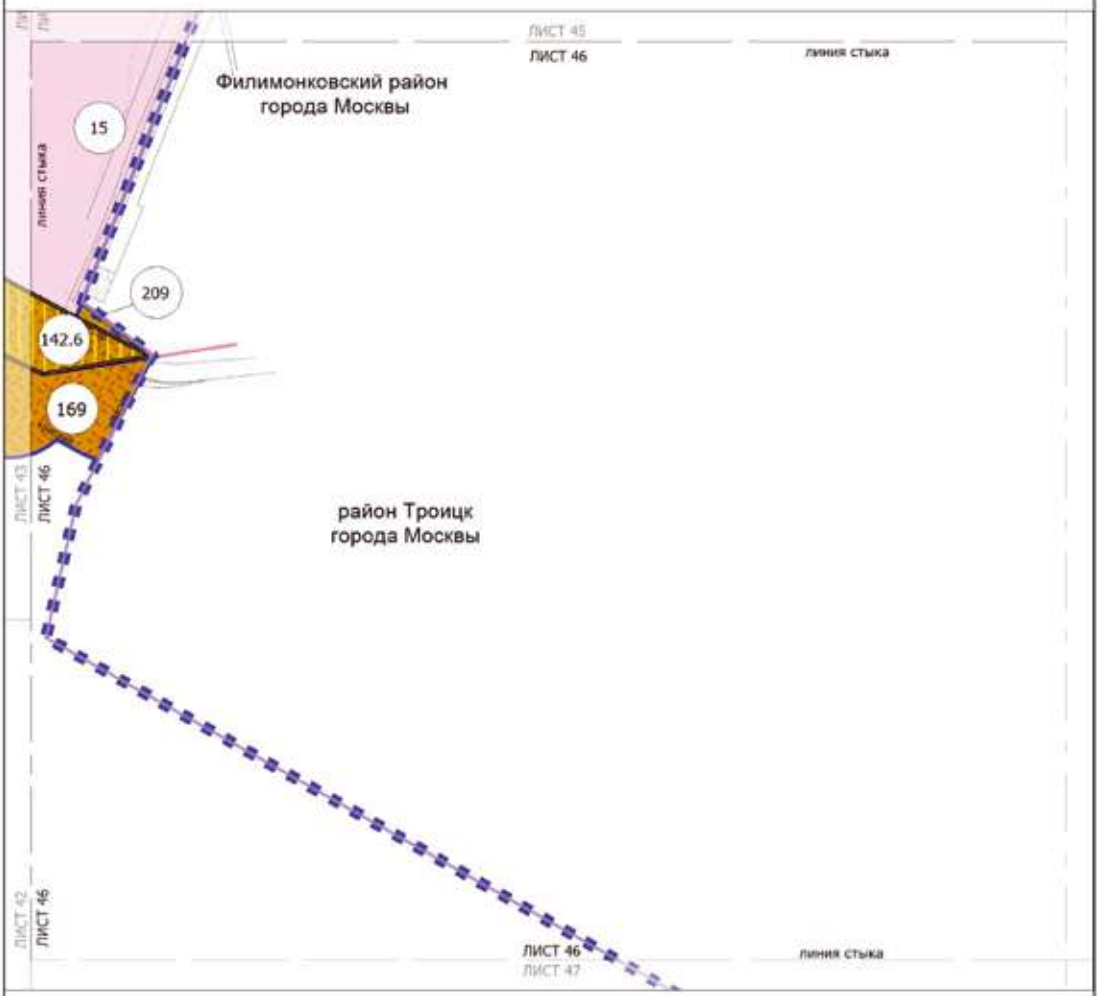

УСЛОВНЫЕ ОБОЗНАЧЕНИЯ:

ГРАНИЦЫ:

- подготовки проекта планировки территории
- подготовки проекта межевания территории
- районов города Москвы
- земельных участков

ТЕРРИТОРИИ ЗЕМЕЛЬНЫХ УЧАСТКОВ И ЧАСТЕЙ ЗЕМЕЛЬНЫХ УЧАСТКОВ:

- зданий образовательных организаций
- общего пользования
- планируемое изъятие в установленном законом порядке
- 15 — номер земельного участка

ЗАСТРОЙКА:

- существующая

ЛИНИИ ГРАДОСТРОИТЕЛЬНОГО РЕГУЛИРОВАНИЯ:

УСТАНАВЛИВАЕМЫЕ:

- красные линии улично-дорожной сети

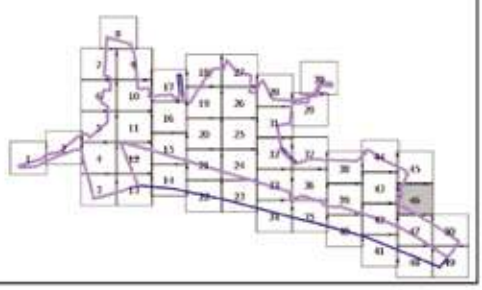


Масштаб 1:2000
район Троицк города Москвы
Лист 47 из 50
ЛИСТ 46
ЛИСТ 47
линия стыка
линия стыка
район Троицк
города Москвы
168
ЛИСТ 42
ЛИСТ 47
ЛИСТ 47
ЛИСТ 41
ЛИСТ 47
ЛИСТ 47
ЛИСТ 48
линия стыка
УСЛОВНЫЕ ОБОЗНАЧЕНИЯ:
ГРАНИЦЫ:
подготовки проекта планировки территории
подготовки проекта межевания территории
земельных участков
ТЕРРИТОРИИ ЗЕМЕЛЬНЫХ УЧАСТКОВ И ЧАСТЕЙ ЗЕМЕЛЬНЫХ УЧАСТКОВ:
общего пользования
168
номер земельного участка
ЛИНИИ ГРАДОСТРОИТЕЛЬНОГО РЕГУЛИРОВАНИЯ:
УСТАНАВЛИВАЕМЫЕ:
красные линии
улично-дорожной сети

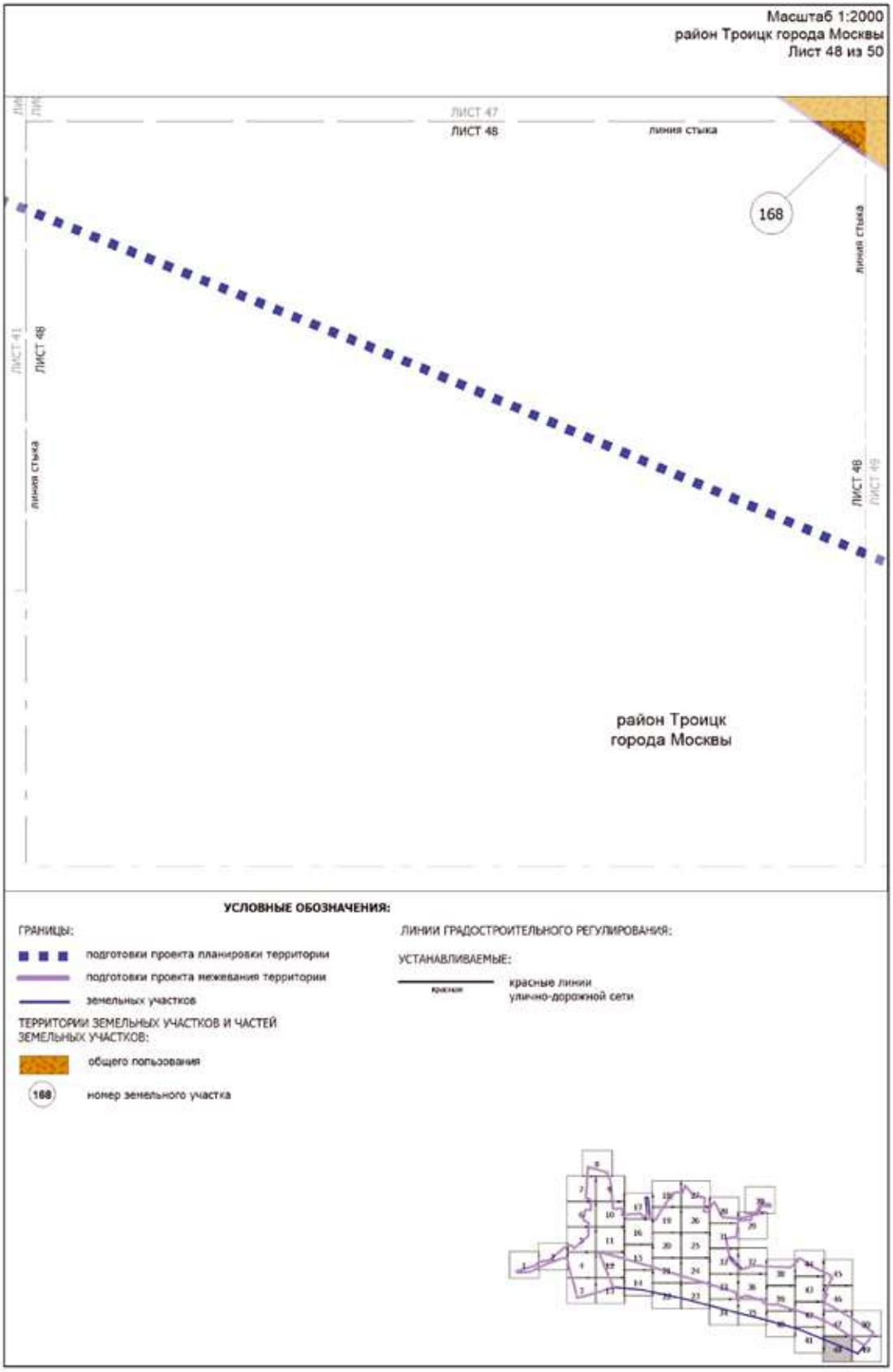
Масштаб 1:2000
район Троицк города Москвы
Лист 48 из 50
ЛИСТ 47
ЛИСТ 48
линия стыка
168
линия стыка
ЛИСТ 41
ЛИСТ 48
линия стыка
ЛИСТ 48
район Троицк
города Москвы
УСЛОВНЫЕ ОБОЗНАЧЕНИЯ:
ГРАНИЦЫ:
подготовки проекта планировки территории
подготовки проекта межевания территории
земельных участков
ТЕРРИТОРИИ ЗЕМЕЛЬНЫХ УЧАСТКОВ И ЧАСТЕЙ ЗЕМЕЛЬНЫХ УЧАСТКОВ:
общего пользования
168
номер земельного участка
ЛИНИИ ГРАДОСТРОИТЕЛЬНОГО РЕГУЛИРОВАНИЯ:
УСТАНАВЛИВАЕМЫЕ:
красные
красные линии улично-дорожной сети


Масштаб 1:2000
район Троицк города Москвы
Лист 49 из 50
ЛИСТ 50
ЛИСТ 49
линия стыка
168
район Троицк
города Москвы
УСЛОВНЫЕ ОБОЗНАЧЕНИЯ:
ГРАНИЦЫ:
подготовки проекта планировки территории
подготовки проекта межевания территории
земельных участков
ТЕРРИТОРИИ ЗЕМЕЛЬНЫХ УЧАСТКОВ И ЧАСТЕЙ ЗЕМЕЛЬНЫХ УЧАСТКОВ:
общего пользования
номер земельного участка
ЛИНИИ ГРАДОСТРОИТЕЛЬНОГО РЕГУЛИРОВАНИЯ:
УСТАНАВЛИВАЕМЫЕ:
красные линии улично-дорожной сети

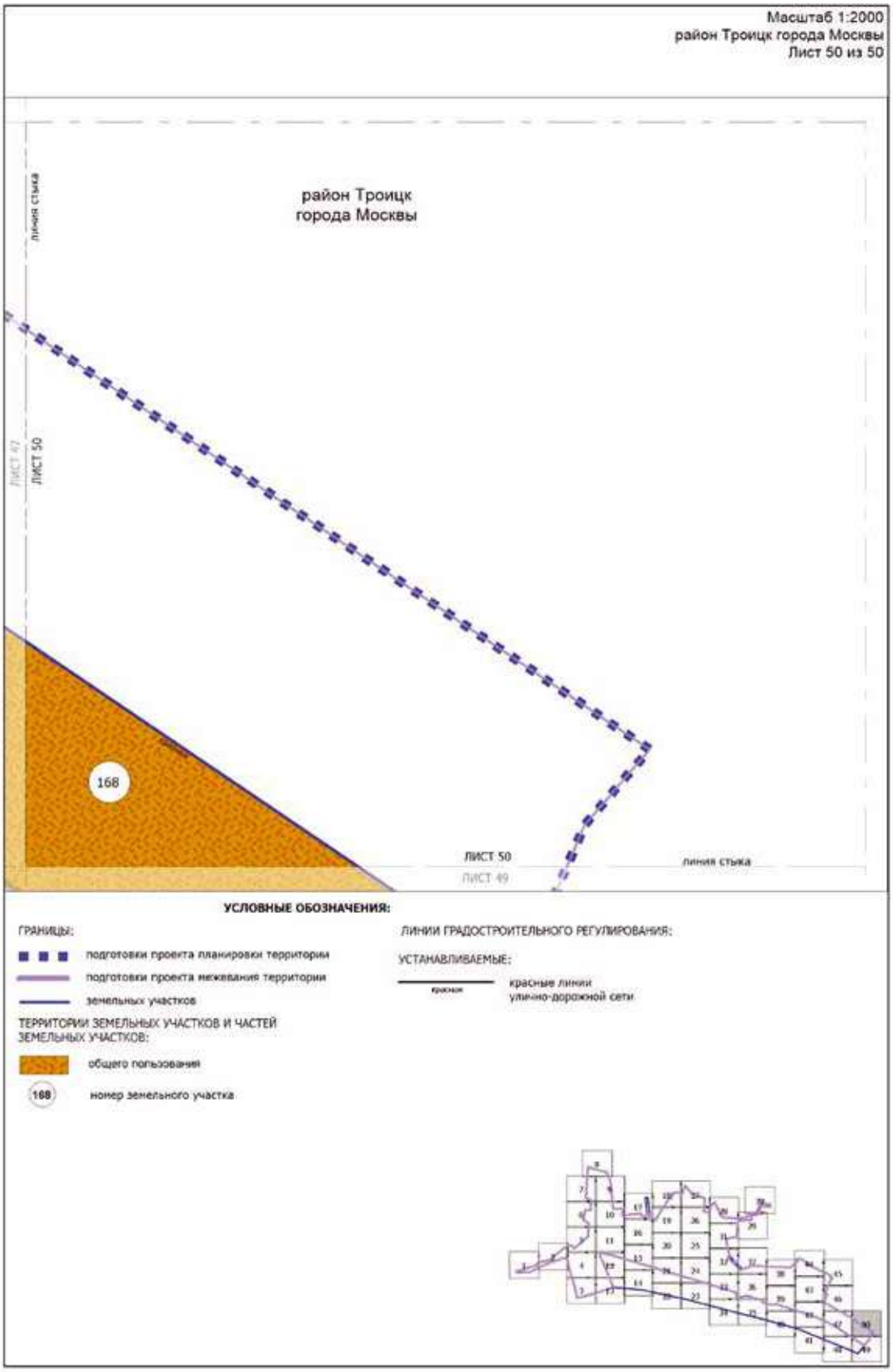
Масштаб 1:2000
район Троицк города Москвы
Лист 50 из 50
район Троицк
города Москвы
линия стыка
ЛИСТ 47
ЛИСТ 50
168
ЛИСТ 50
ЛИСТ 49
линия стыка
УСЛОВНЫЕ ОБОЗНАЧЕНИЯ:
ГРАНИЦЫ:
подготовки проекта планировки территории
подготовки проекта межевания территории
земельных участков
ТЕРРИТОРИИ ЗЕМЕЛЬНЫХ УЧАСТКОВ И ЧАСТЕЙ ЗЕМЕЛЬНЫХ УЧАСТКОВ:
общего пользования
168
номер земельного участка
ЛИНИИ ГРАДОСТРОИТЕЛЬНОГО РЕГУЛИРОВАНИЯ:
УСТАНАВЛИВАЕМЫЕ:
красные линии улично-дорожной сети

Об утверждении проекта планировки территории линейного объекта – участок улично-дорожной сети для транспортного обслуживания пищевого кластера в Краснопахорском районе города Москвы

Постановление Правительства Москвы от 13 марта 2025 года № 498-ПП

В соответствии с Градостроительным кодексом Российской Федерации, постановлением Правительства Российской Федерации от 12 мая 2017 г. № 564 «Об утверждении Положения о составе и содержании документации по планировке территории, предусматривающей размещение одного или нескольких линейных объектов», Законом города Москвы от 25 июня 2008 г. № 28 «Градостроительный кодекс города Москвы», постановлением Правительства Москвы от 22 марта 2022 г. № 438-ПП «О реализации положений пункта 2 статьи 7 Федерального закона от 14 марта 2022 г. № 58-ФЗ «О внесении изменений в отдельные законодательные акты Российской Федерации» **Правительство Москвы постановляет:**

1. Утвердить проект планировки территории линейного объекта – участок улично-дорожной сети для транспортного обслуживания пищевого кластера в Краснопахорском районе города Москвы (приложение).

2. Контроль за выполнением настоящего постановления возложить на заместителя Мэра Москвы в Правительстве Москвы по вопросам градостроительной политики и строительства Ефимова В.В.

Мэр Москвы **С.С.Собянин**

Приложение
к постановлению Правительства Москвы от 13 марта 2025 г. № 498-ПП

Проект планировки территории линейного объекта – участок улично-дорожной сети для транспортного обслуживания пищевого кластера в Краснопахорском районе города Москвы

1. Графическая часть

1.1. Чертеж красных линий и перечень координат характерных точек устанавливаемых красных линий

1.1.1. Чертеж красных линий

Масштаб 1:4000

Краснопахорский район города Москвы

Лист 1 из 11

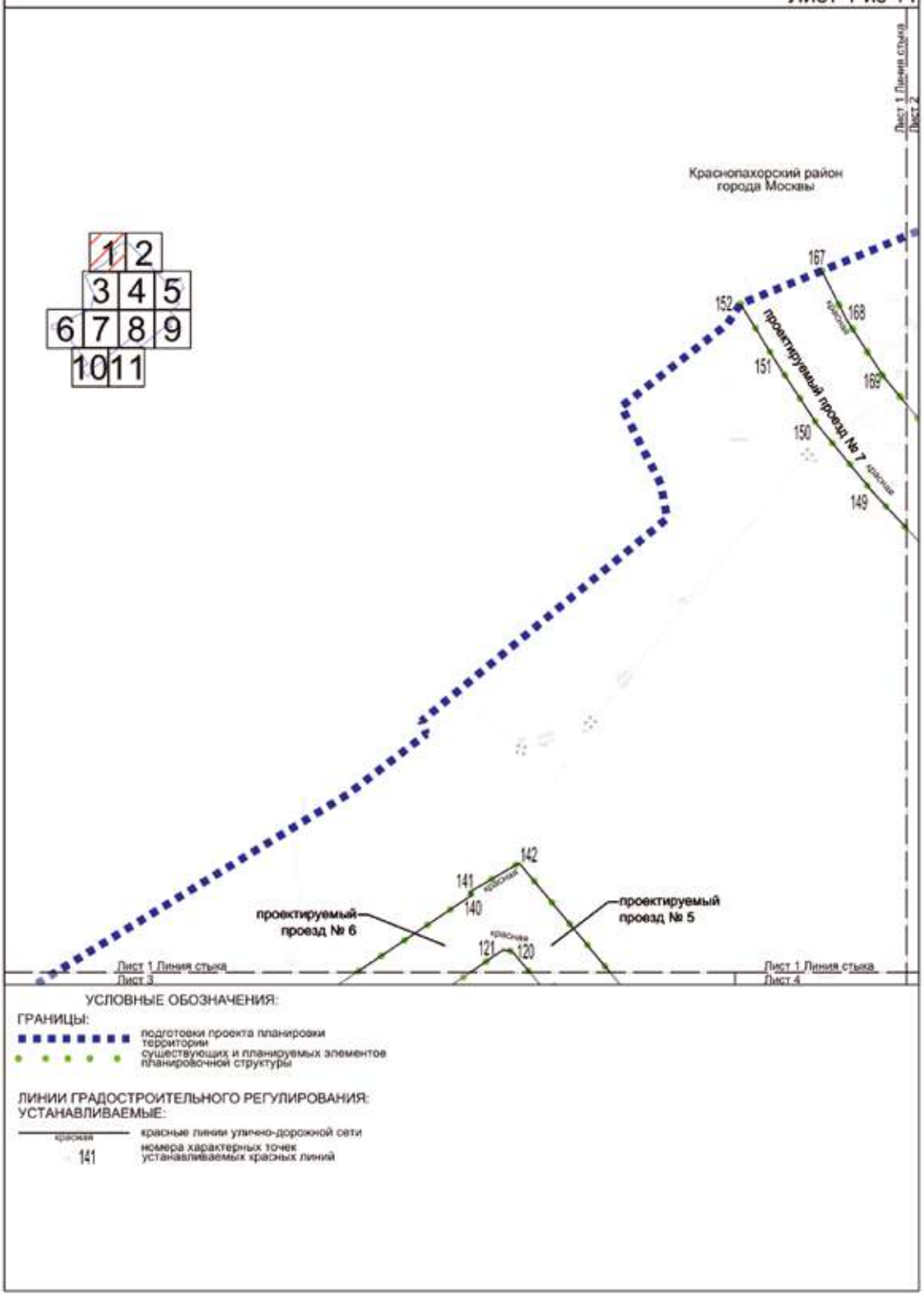

УСЛОВНЫЕ ОБОЗНАЧЕНИЯ:

ГРАНИЦЫ:

подготовки проекта планировки территории

существующих и планируемых элементов планировочной структуры

ЛИНИИ ГРАДОСТРОИТЕЛЬНОГО РЕГУЛИРОВАНИЯ: УСТАНАВЛИВАЕМЫЕ:

красные линии улично-дорожной сети

141 номера характерных точек устанавливаемых красных линий

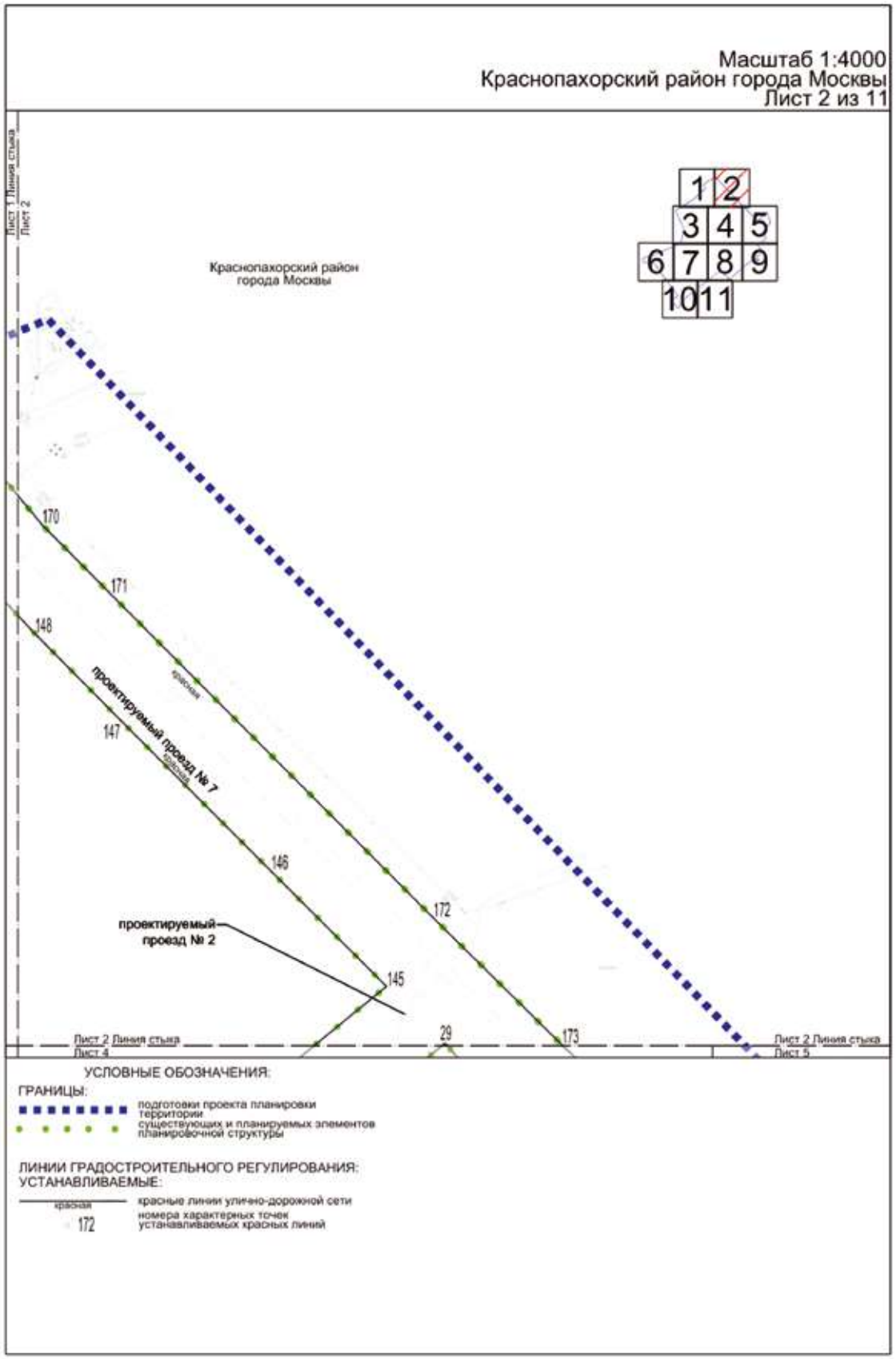
Масштаб 1:4000
Краснопахорский район города Москвы
Лист 2 из 11
Лист 1 Линия стыка
Лист 2
Краснопахорский район
города Москвы
1 2
3 4 5
6 7 8 9
10 11
170
171
148
147
146
145
172
173
29
проектируемый проезд № 7
проектируемый
проезд № 2
Лист 2 Линия стыка
Лист 4
Лист 2 Линия стыка
Лист 5
УСЛОВНЫЕ ОБОЗНАЧЕНИЯ:
ГРАНИЦЫ:
подготовки проекта планировки территории
существующих и планируемых элементов планировочной структуры
ЛИНИИ ГРАДОСТРОИТЕЛЬНОГО РЕГУЛИРОВАНИЯ:
УСТАНАВЛИВАЕМЫЕ:
красная
красные линии улично-дорожной сети
172
номера характерных точек устанавливаемых красных линий

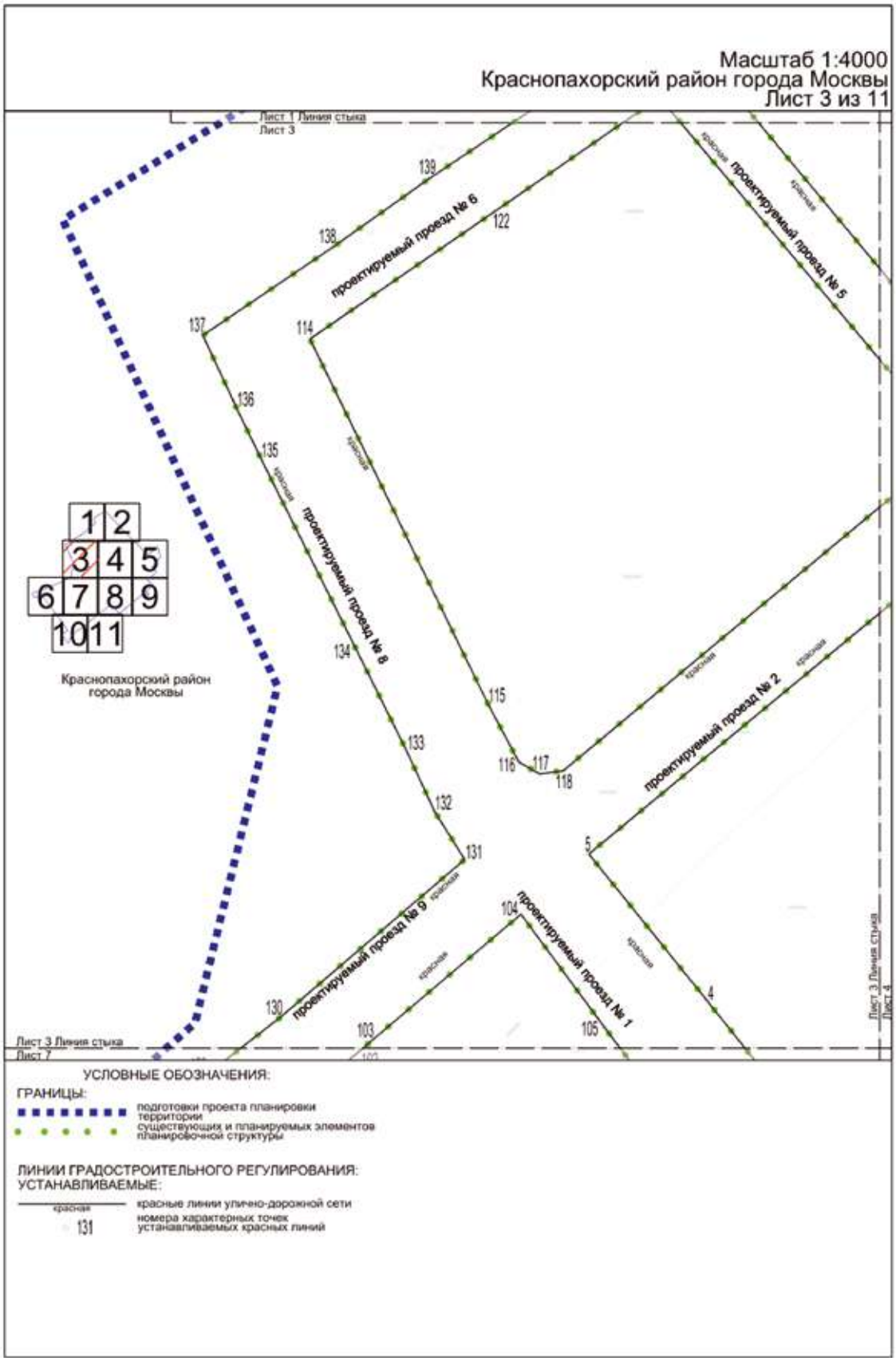
Масштаб 1:4000
Краснопахорский район города Москвы
Лист 3 из 11
Лист 1 Линия стыка
Лист 3
проектируемый проезд № 6
проектируемый проезд № 5
проектируемый проезд № 8
проектируемый проезд № 2
проектируемый проезд № 9
проектируемый проезд № 1
красная
139
138
137
136
135
134
133
132
131
130
122
114
115
116
117
118
5
4
104
105
103
1 2
3 4 5
6 7 8 9
10 11
Краснопахорский район города Москвы
Лист 3 Линия стыка
Лист 7
Лист 3 Линия стыка
Лист 4
УСЛОВНЫЕ ОБОЗНАЧЕНИЯ:
ГРАНИЦЫ:
подготовки проекта планировки территории
существующих и планируемых элементов планировочной структуры
ЛИНИИ ГРАДОСТРОИТЕЛЬНОГО РЕГУЛИРОВАНИЯ:
УСТАНАВЛИВАЕМЫЕ:
красная
красные линии улично-дорожной сети
131
номера характерных точек устанавливаемых красных линий

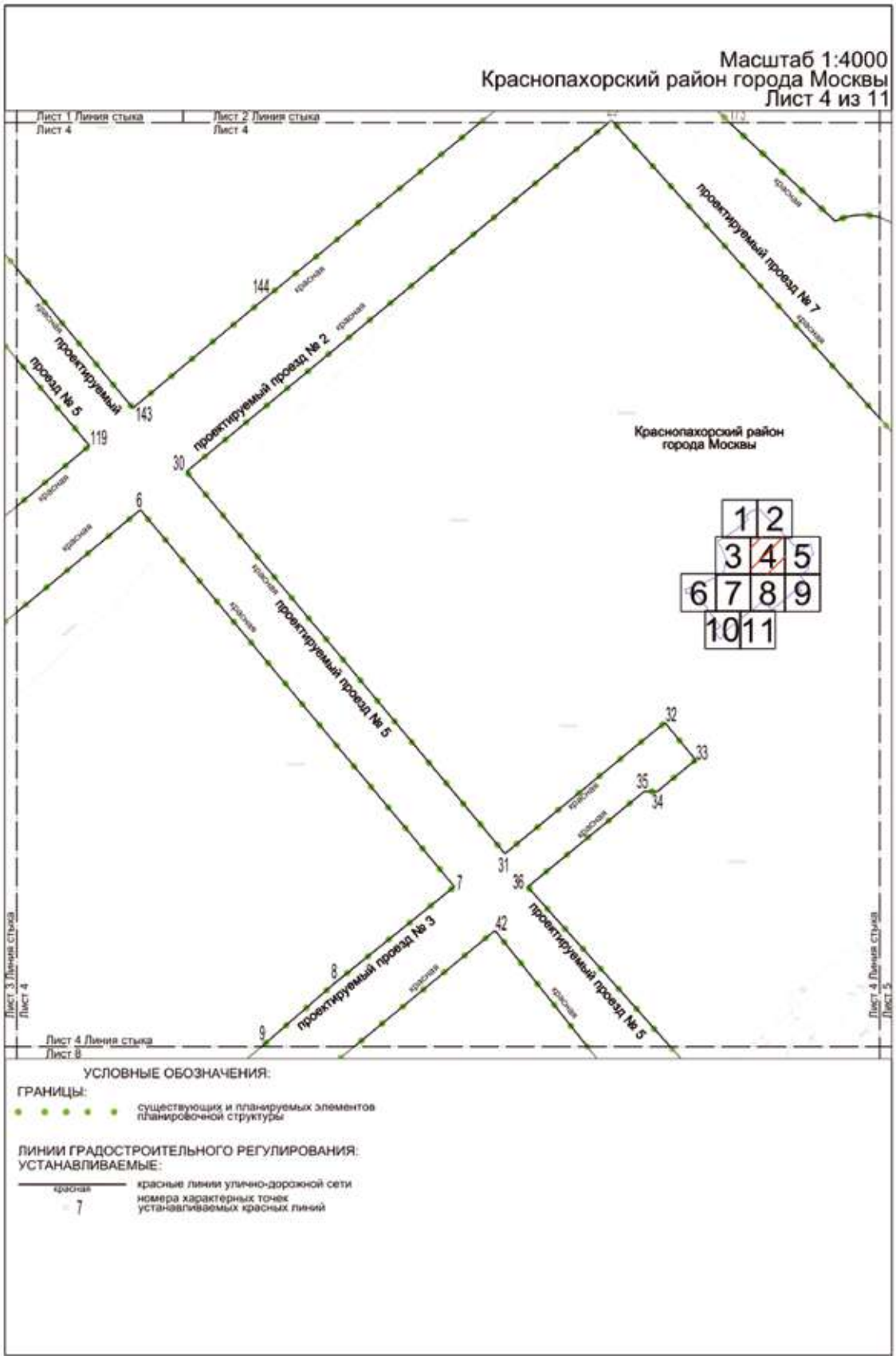
Масштаб 1:4000
Краснопахорский район города Москвы
Лист 4 из 11
Лист 1 Линия стыка
Лист 4
Лист 2 Линия стыка
Лист 4
Лист 3 Линия стыка
Лист 4
Лист 4 Линия стыка
Лист 5
Лист 4 Линия стыка
Лист 8
проектируемый проезд № 7
проектируемый проезд № 2
проектируемый проезд № 5
проектируемый проезд № 3
проектируемый проезд № 5
проектируемый проезд № 5
красная
144
143
119
30
6
7
8
9
31
32
33
34
35
36
42
Краснопахорский район
города Москвы
1 2
3 4 5
6 7 8 9
10 11
УСЛОВНЫЕ ОБОЗНАЧЕНИЯ:
ГРАНИЦЫ:
существующих и планируемых элементов планировочной структуры
ЛИНИИ ГРАДОСТРОИТЕЛЬНОГО РЕГУЛИРОВАНИЯ:
УСТАНАВЛИВАЕМЫЕ:
красные линии улично-дорожной сети
номера характерных точек устанавливаемых красных линий

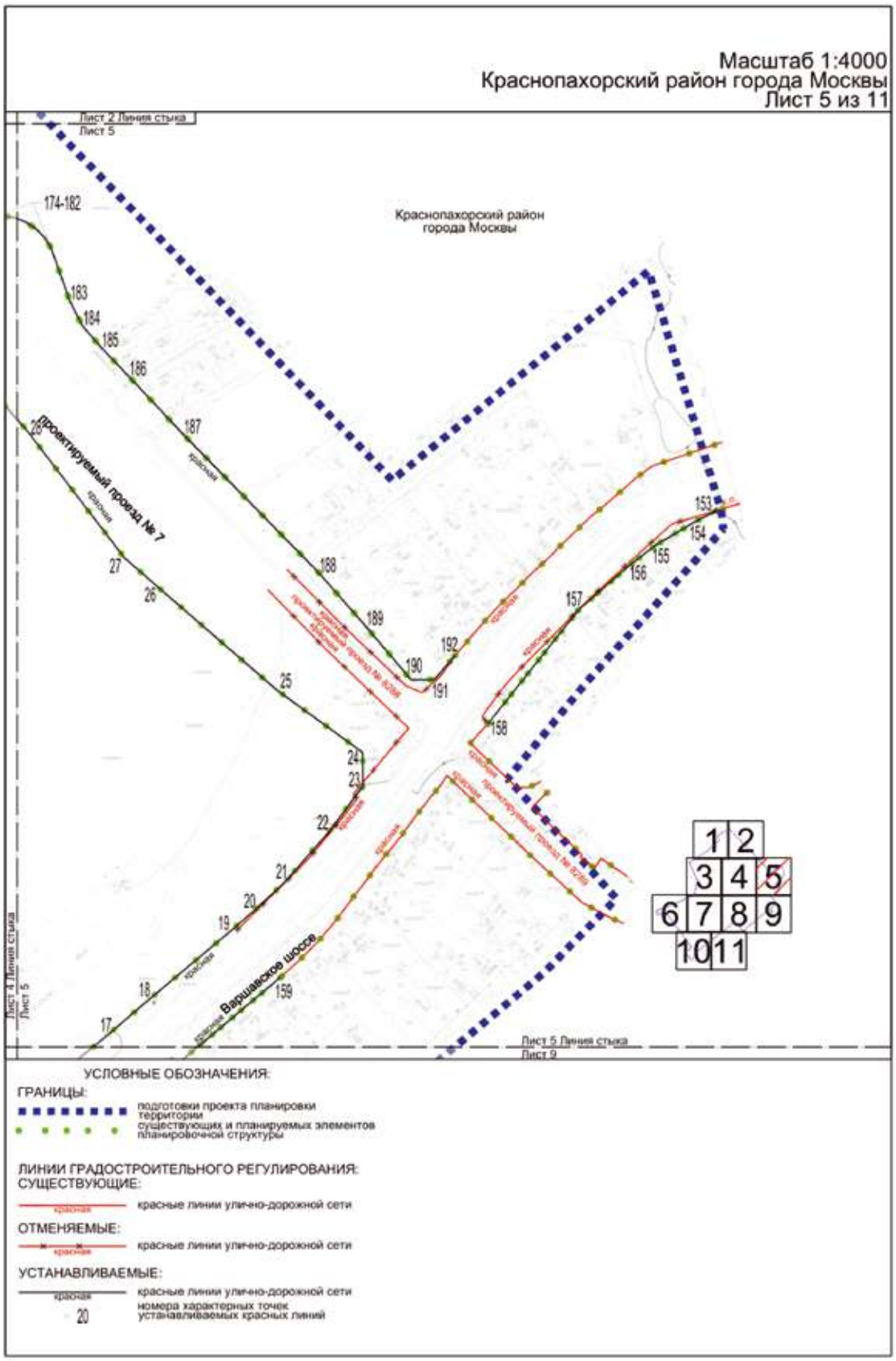
Масштаб 1:4000
Краснопахорский район города Москвы
Лист 5 из 11
Лист 2 Линия стыка
Лист 5
Краснопахорский район
города Москвы
174-182
183
184
185
186
187
28
Проектируемый проезд № 7
27
26
25
24
23
22
21
20
19
18
17
188
189
190
191
192
153
154
155
156
157
158
159
Варшавское шоссе
красная
Лист 4 Линия стыка
Лист 5
Лист 5 Линия стыка
Лист 9
1 2
3 4 5
6 7 8 9
10 11
УСЛОВНЫЕ ОБОЗНАЧЕНИЯ:
ГРАНИЦЫ:
подготовки проекта планировки территории
существующих и планируемых элементов планировочной структуры
ЛИНИИ ГРАДОСТРОИТЕЛЬНОГО РЕГУЛИРОВАНИЯ:
СУЩЕСТВУЮЩИЕ:
красная
красные линии улично-дорожной сети
ОТМЕНЯЕМЫЕ:
красная
красные линии улично-дорожной сети
УСТАНАВЛИВАЕМЫЕ:
красная
красные линии улично-дорожной сети
20
номера характерных точек устанавливаемых красных линий

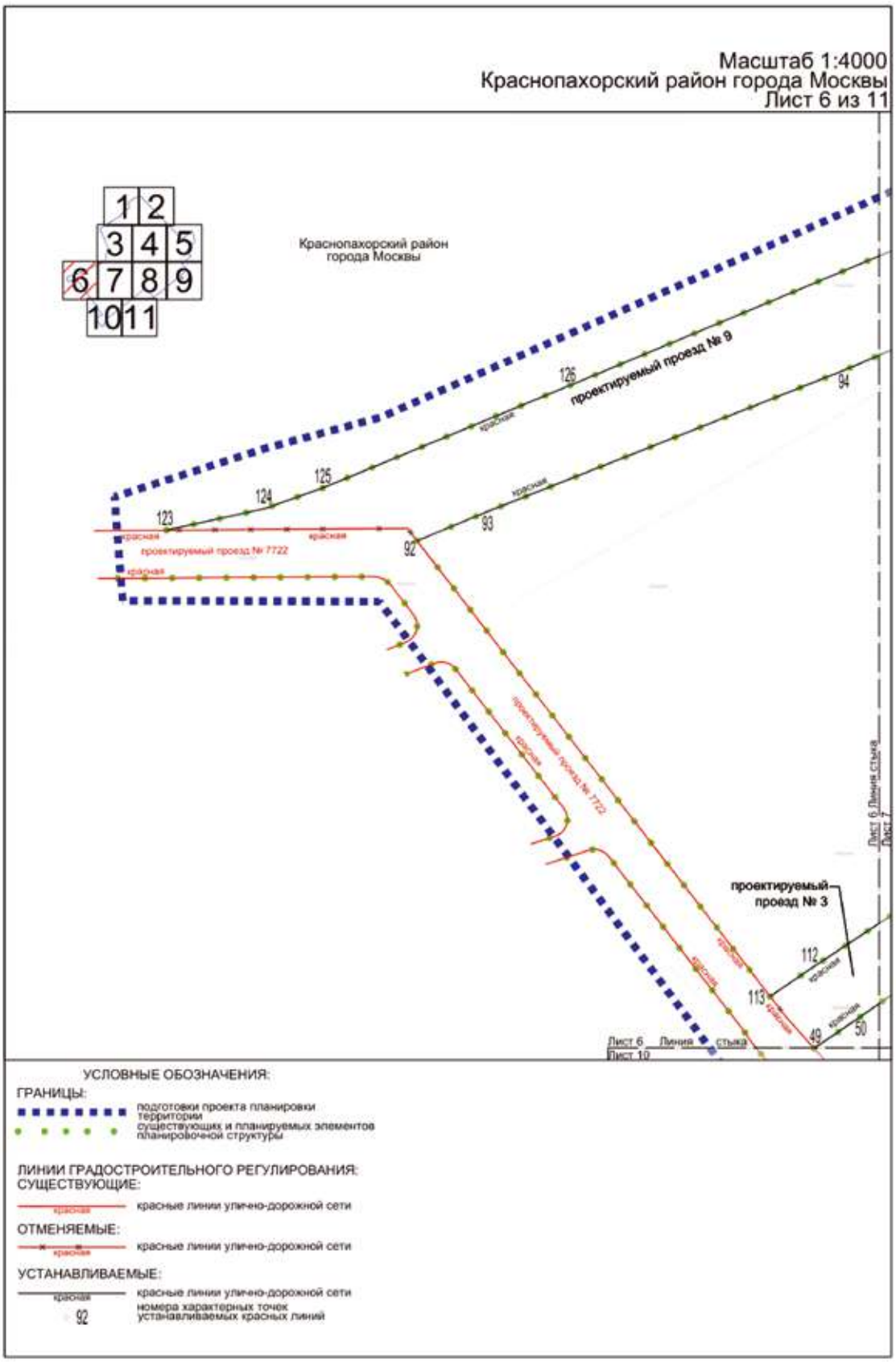
Масштаб 1:4000
Краснопахорский район города Москвы
Лист 6 из 11
1 2
3 4 5
6 7 8 9
10 11
Краснопахорский район города Москвы
проектируемый проезд № 9
проектируемый проезд № 7722
проектируемый проезд № 3
Лист 6 Линия стыка Лист 7
Лист 6 Линия стыка Лист 10
УСЛОВНЫЕ ОБОЗНАЧЕНИЯ:
ГРАНИЦЫ:
подготовки проекта планировки территории
существующих и планируемых элементов планировочной структуры
ЛИНИИ ГРАДОСТРОИТЕЛЬНОГО РЕГУЛИРОВАНИЯ:
СУЩЕСТВУЮЩИЕ:
красные линии улично-дорожной сети
ОТМЕНЯЕМЫЕ:
красные линии улично-дорожной сети
УСТАНАВЛИВАЕМЫЕ:
красные линии улично-дорожной сети
номера характерных точек устанавливаемых красных линий

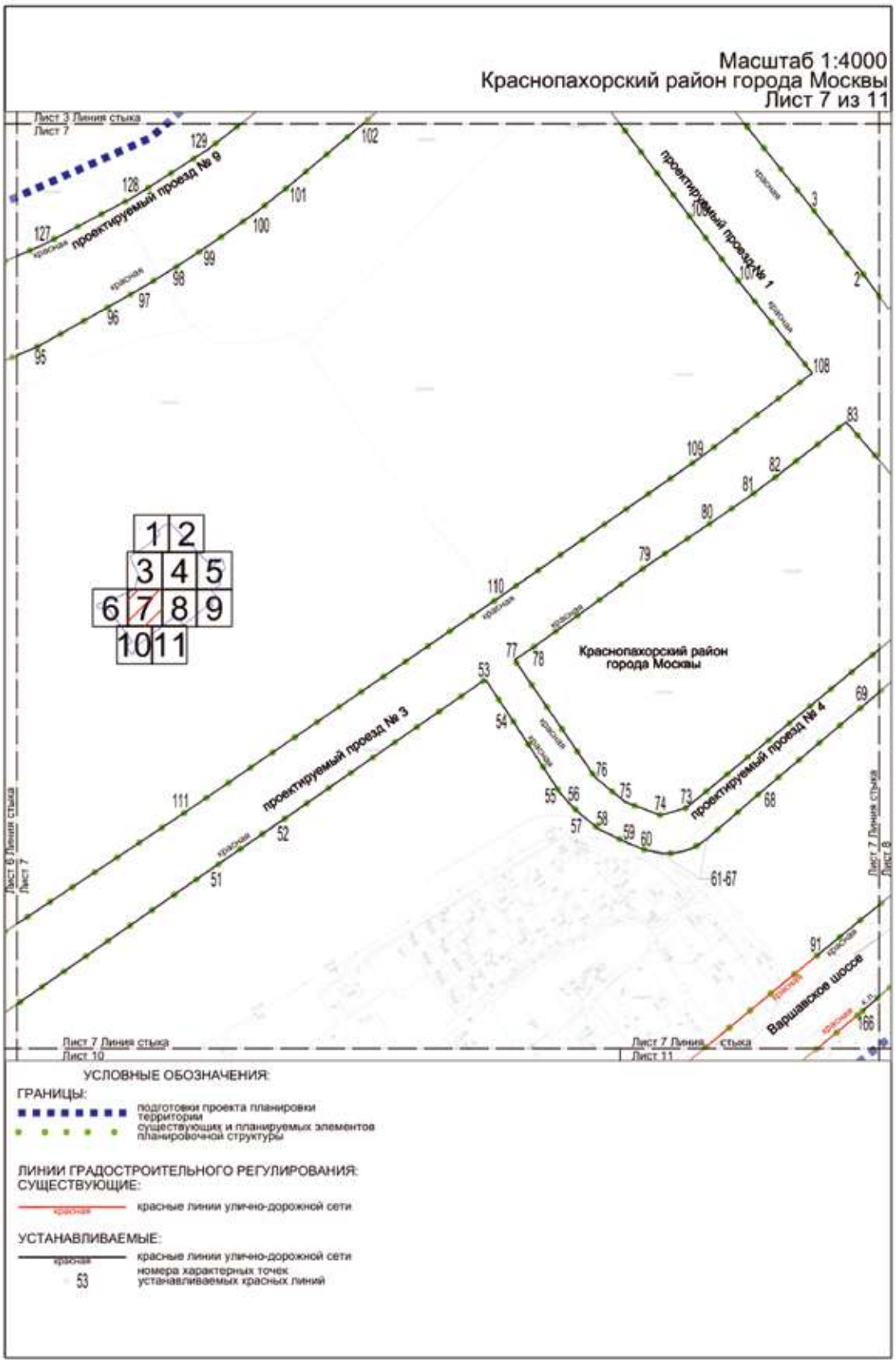
Масштаб 1:4000
Краснопахорский район города Москвы
Лист 7 из 11
Лист 3 Линия стыка
Лист 7
проектируемый проезд № 9
проектируемый проезд № 1
проектируемый проезд № 3
проектируемый проезд № 4
Краснопахорский район города Москвы
Варшавское шоссе
Лист 6 Линия стыка
Лист 7
Лист 7 Линия стыка
Лист 8
Лист 7 Линия стыка
Лист 10
Лист 7 Линия стыка
Лист 11
1 2
3 4 5
6 7 8 9
10 11
УСЛОВНЫЕ ОБОЗНАЧЕНИЯ:
ГРАНИЦЫ:
подготовки проекта планировки территории
существующих и планируемых элементов планировочной структуры
ЛИНИИ ГРАДОСТРОИТЕЛЬНОГО РЕГУЛИРОВАНИЯ:
СУЩЕСТВУЮЩИЕ:
красные линии улично-дорожной сети
УСТАНАВЛИВАЕМЫЕ:
красные линии улично-дорожной сети
номера характерных точек устанавливаемых красных линий

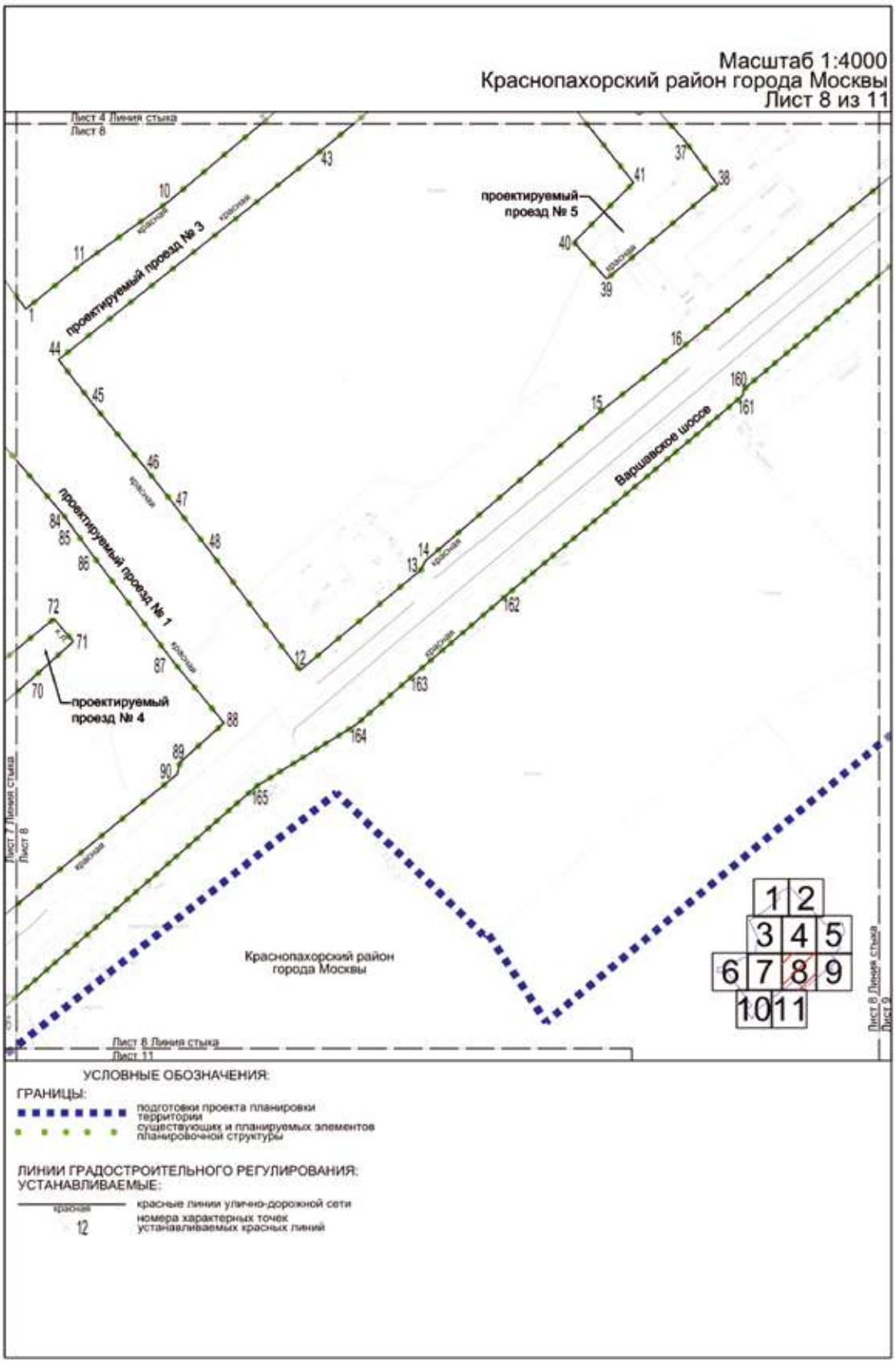
Масштаб 1:4000
Краснопахорский район города Москвы
Лист 8 из 11
Лист 4 Линия стыка
Лист 8
проектируемый проезд № 3
проектируемый проезд № 5
проектируемый проезд № 1
проектируемый проезд № 4
Варшавское шоссе
красная
Лист 7 Линия стыка
Лист 8
Лист 8 Линия стыка
Лист 11
Лист 8 Линия стыка
Лист 9
Краснопахорский район
города Москвы
1 2
3 4 5
6 7 8 9
10 11
УСЛОВНЫЕ ОБОЗНАЧЕНИЯ:
ГРАНИЦЫ:
подготовки проекта планировки территории
существующих и планируемых элементов планировочной структуры
ЛИНИИ ГРАДОСТРОИТЕЛЬНОГО РЕГУЛИРОВАНИЯ:
УСТАНАВЛИВАЕМЫЕ:
красные линии улично-дорожной сети
номера характерных точек устанавливаемых красных линий

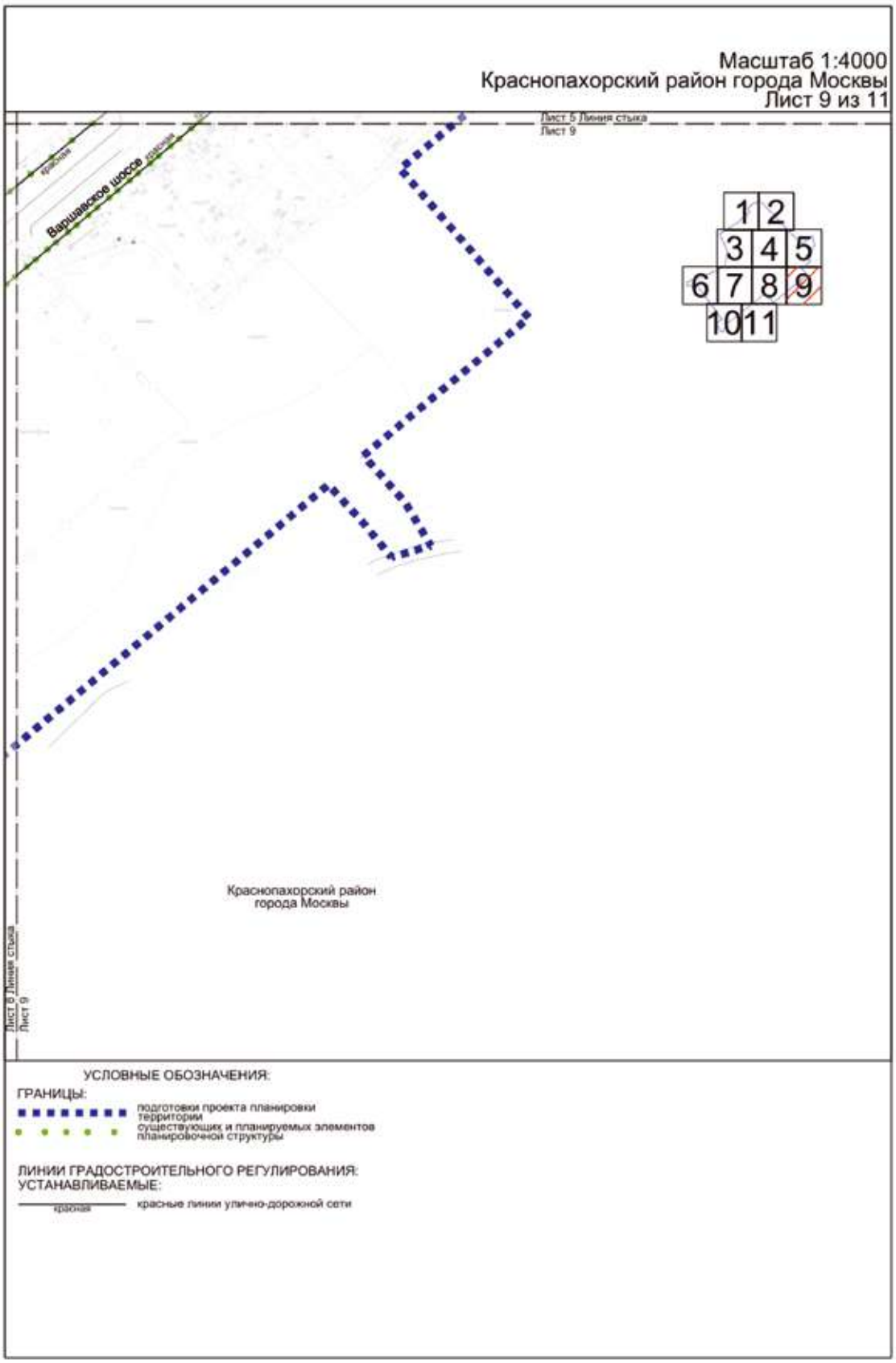
Масштаб 1:4000
Краснопахорский район города Москвы
Лист 9 из 11
Лист 5 Линия стыка
Лист 9
Варшавское шоссе
1 2
3 4 5
6 7 8 9
10 11
Краснопахорский район
города Москвы
Лист 8 Линия стыка
Лист 9
УСЛОВНЫЕ ОБОЗНАЧЕНИЯ:
ГРАНИЦЫ:
подготовки проекта планировки территории
существующих и планируемых элементов планировочной структуры
ЛИНИИ ГРАДОСТРОИТЕЛЬНОГО РЕГУЛИРОВАНИЯ:
УСТАНАВЛИВАЕМЫЕ:
красная
красные линии улично-дорожной сети

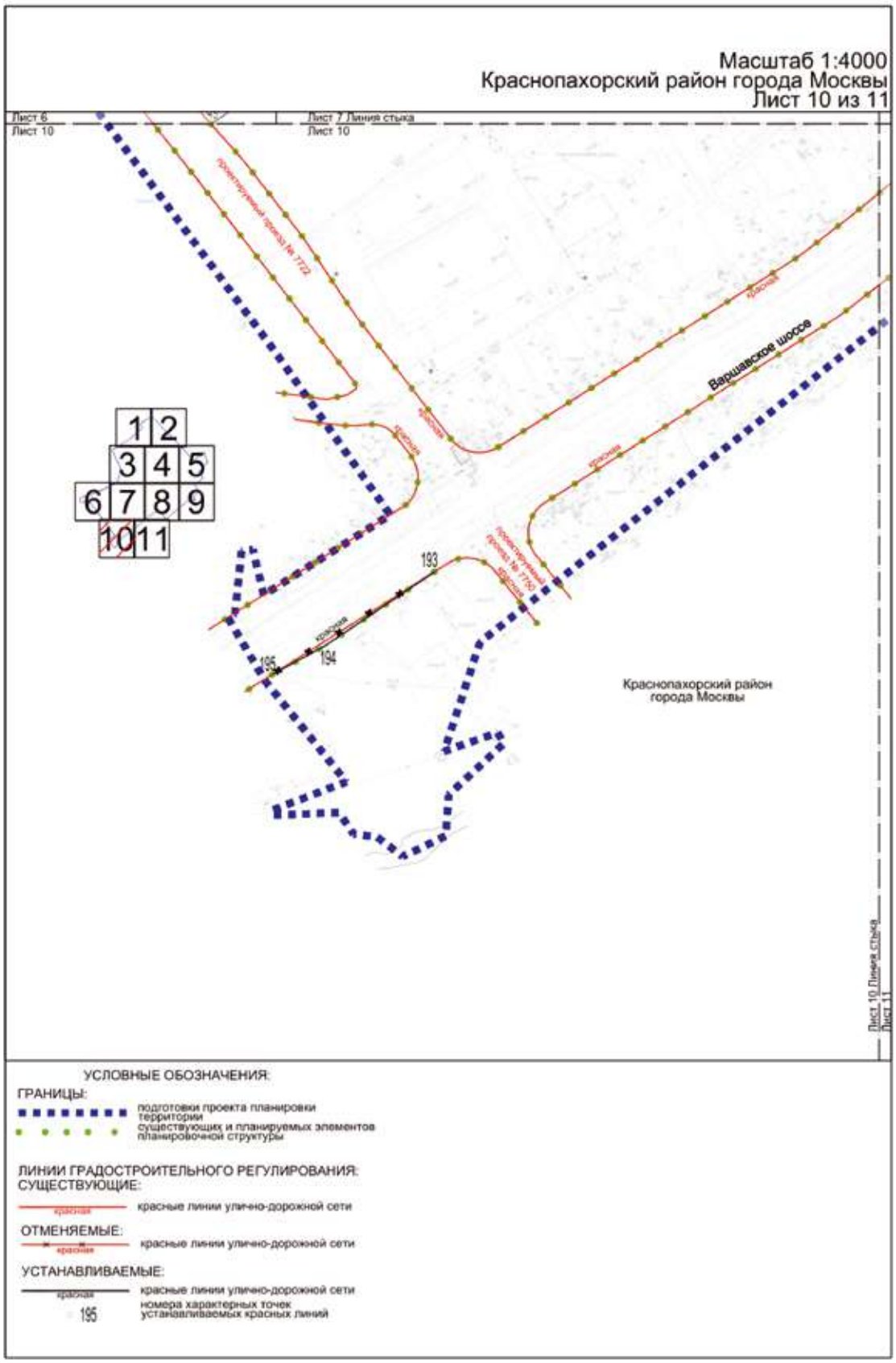
Масштаб 1:4000
Краснопахорский район города Москвы
Лист 10 из 11
Лист 6
Лист 10
Лист 7 Линия стыка
Лист 10
Варшавское шоссе
193
194
195
Краснопахорский район
города Москвы
Лист 10 Линия стыка
Лист 11
1 2
3 4 5
6 7 8 9
10 11
УСЛОВНЫЕ ОБОЗНАЧЕНИЯ:
ГРАНИЦЫ:
подготовки проекта планировки территории
существующих и планируемых элементов планировочной структуры
ЛИНИИ ГРАДОСТРОИТЕЛЬНОГО РЕГУЛИРОВАНИЯ:
СУЩЕСТВУЮЩИЕ:
красные линии улично-дорожной сети
ОТМЕНЯЕМЫЕ:
красные линии улично-дорожной сети
УСТАНАВЛИВАЕМЫЕ:
красные линии улично-дорожной сети
номера характерных точек устанавливаемых красных линий


Масштаб 1:4000
Краснопахорский район города Москвы
Лист 11 из 11
Лист 7
Лист 11
Лист 8 Линия стыка
Лист 11
Варшавское шоссе
красная
1 2
3 4 5
6 7 8 9
10 11
Краснопахорский район
города Москвы
Лист 10 Линия стыка
Лист 11
УСЛОВНЫЕ ОБОЗНАЧЕНИЯ:
ГРАНИЦЫ:
подготовки проекта планировки территории
существующих и планируемых элементов планировочной структуры
ЛИНИИ ГРАДОСТРОИТЕЛЬНОГО РЕГУЛИРОВАНИЯ:
СУЩЕСТВУЮЩИЕ:
красная
красные линии улично-дорожной сети

1.1.2. Перечень координат характерных точек устанавливаемых красных линий

№ точки	Координаты точки (Система координат, используемая для ведения Единого государственного реестра недвижимости (МСК-77)	
	X	Y
1	2	3
Устанавливаемые красные линии улично-дорожной сети		
1	-30444,95	-4847,38
2	-30416,08	-4868,31
3	-30359,76	-4912,03
4	-30250,72	-4999,06
5	-30128,30	-5097,73
6	-29841,71	-4751,91
7	-30156,59	-4490,00
8	-30236,03	-4588,46
9	-30289,79	-4650,29
10	-30355,83	-4728,96
11	-30407,30	-4800,72
12	-30746,59	-4618,54
13	-30662,55	-4517,48
14	-30655,32	-4514,04
15	-30532,54	-4370,51
16	-30479,26	-4302,34
17	-30279,73	-4059,17
18	-30251,50	-4026,32
19	-30195,35	-3959,49
20	-30176,57	-3937,74
21	-30151,81	-3911,06
22	-30111,61	-3875,80
23	-30072,13	-3846,24
24	-30043,88	-3846,57
25	-29991,69	-3918,20
26	-29905,45	-4017,71
27	-29881,04	-4045,64
28	-29774,22	-4127,21
29	-29516,25	-4358,92
30	-29809,81	-4713,41
31	-30129,03	-4447,89
32	-30019,45	-4314,46
33	-30050,75	-4288,75
34	-30077,06	-4320,78
35	-30076,98	-4331,61
36	-30156,73	-4428,87

№ точки	Координаты точки (Система координат, используемая для ведения Единого государственного реестра недвижимости (МСК-77)	
	X	Y
1	2	3
37	-30305,11	-4296,70
38	-30341,55	-4269,80
39	-30419,86	-4362,56
40	-30389,11	-4389,99
41	-30339,34	-4340,14
42	-30193,24	-4456,08
43	-30314,45	-4602,95
44	-30487,06	-4820,06
45	-30523,16	-4792,24
46	-30579,01	-4746,42
47	-30609,73	-4722,34
48	-30645,40	-4694,88
49	-31062,52	-5629,52
50	-31041,32	-5598,33
51	-30913,62	-5414,64
52	-30876,28	-5360,22
53	-30754,11	-5183,88
54	-30784,87	-5163,44
55	-30848,98	-5121,42
56	-30859,05	-5112,50
57	-30866,61	-5104,45
58	-30879,42	-5088,63
59	-30890,65	-5064,98
60	-30896,10	-5051,53
61	-30899,07	-5037,13
62	-30899,25	-5028,95
63	-30898,69	-5024,78
64	-30897,31	-5018,08
65	-30895,45	-5012,24
66	-30891,59	-5005,20
67	-30886,96	-4998,77
68	-30848,12	-4953,92
69	-30770,21	-4861,57
70	-30755,13	-4843,97
71	-30722,41	-4807,74
72	-30703,39	-4823,83
73	-30861,43	-5016,57

№ точки	Координаты точки (Система координат, используемая для ведения Единого государственного реестра недвижимости (МСК-77)	
	X	Y
1	2	3
74	-30867,37	-5037,89
75	-30856,37	-5067,18
76	-30835,78	-5092,34
77	-30737,72	-5159,57
78	-30728,02	-5144,88
79	-30659,22	-5049,09
80	-30624,22	-4996,90
81	-30600,90	-4962,79
82	-30584,23	-4940,53
83	-30539,18	-4882,66
84	-30617,56	-4815,33
85	-30626,07	-4809,34
86	-30647,89	-4793,37
87	-30740,04	-4723,63
88	-30790,35	-4681,86
89	-30823,32	-4718,63
90	-30833,16	-4720,96
91	-30984,64	-4907,21
92	-30638,58	-5960,80
93	-30613,90	-5901,31
94	-30495,94	-5604,05
95	-30475,74	-5556,62
96	-30440,81	-5494,43
97	-30426,74	-5469,79
98	-30410,18	-5442,78
99	-30392,63	-5416,07
100	-30364,79	-5376,21
101	-30343,66	-5349,72
102	-30292,12	-5288,26
103	-30283,94	-5278,86
104	-30178,49	-5154,34
105	-30272,88	-5084,72
106	-30367,93	-5013,15
107	-30421,17	-4972,84
108	-30498,51	-4911,07
109	-30570,41	-5006,61
110	-30685,84	-5172,71
111	-30865,35	-5435,10

№ точки	Координаты точки (Система координат, используемая для ведения Единого государственного реестра недвижимости (МСК-77)	
	X	Y
1	2	3
112	-30994,55	-5630,08
113	-31019,10	-5666,20
114	-29698,62	-5330,36
115	-30002,44	-5182,14
116	-30051,42	-5156,22
117	-30061,45	-5138,79
118	-30058,77	-5119,09
119	-29788,17	-4794,44
120	-29500,93	-5035,64
121	-29499,95	-5042,97
122	-29593,35	-5177,88
123	-30629,73	-6169,90
124	-30611,70	-6087,81
125	-30594,19	-6038,81
126	-30508,84	-5833,31
127	-30392,13	-5554,63
128	-30351,76	-5478,16
129	-30312,24	-5416,30
130	-30265,35	-5356,14
131	-30132,86	-5201,33
132	-30091,92	-5226,81
133	-30042,07	-5249,79
134	-29956,32	-5292,31
135	-29797,49	-5371,56
136	-29755,52	-5391,82
137	-29695,50	-5419,57
138	-29622,69	-5312,17
139	-29564,26	-5230,07
140	-29455,59	-5068,06
141	-29452,98	-5069,83
142	-29429,57	-5029,82
143	-29756,75	-4758,22
144	-29664,48	-4647,15
145	-29468,63	-4407,88
146	-29371,72	-4504,99
147	-29247,31	-4629,15
148	-29173,18	-4702,49
149	-29128.80	-4743.92

№ точки	Координаты точки (Система координат, используемая для ведения Единого государственного реестра недвижимости (МСК-77)	
	X	Y
1	2	3
150	-29074.23	-4788.73
151	-29024.75	-4821.14
152	-28976.45	-4850.74
153	-29841,64	-3550,89
154	-29851,04	-3569,09
155	-29869,76	-3600,52
156	-29884,70	-3620,39
157	-29924,06	-3665,74
158	-30019,75	-3741,87
159	-30231,80	-3915,14
160	-30511,96	-4248,24
161	-30516,74	-4248,64
162	-30682,76	-4445,01
163	-30749,42	-4522,55
164	-30791,86	-4571,61
165	-30843,39	-4655,01
166	-31030,94	-4869,06
167	-28949,77	-4784,90
168	-28989,90	-4764,63
169	-29034,89	-4735,44
170	-29082,08	-4696,54
171	-29140,03	-4639,19
172	-29410,94	-4369,13

№ точки	Координаты точки (Система координат, используемая для ведения Единого государственного реестра недвижимости (МСК-77)	
	X	Y
1	2	3
173	-29520,09	-4258,53
174	-29600,61	-4172,23
175	-29597,78	-4165,64
176	-29595,64	-4155,98
177	-29595,34	-4146,07
178	-29597,08	-4136,30
179	-29600,89	-4127,10
180	-29606,50	-4118,89
181	-29613,68	-4112,00
182	-29622,11	-4106,72
183	-29666,00	-4091,31
184	-29687,27	-4080,57
185	-29705,06	-4065,17
186	-29729,44	-4041,87
187	-29777,90	-3996,43
188	-29893,62	-3883,24
189	-29938,11	-3844,18
190	-29983,00	-3806,25
191	-29983,09	-3786,79
192	-29962,76	-3769,28
193	-31436.25	-5442.85
194	-31498.17	-5534.57
195	-31521.80	-5578.18

1.2. Чертеж границ зон планируемого размещения линейных объектов

Масштаб 1:4000
Краснопахорский район города Москвы
Лист 1 из 11

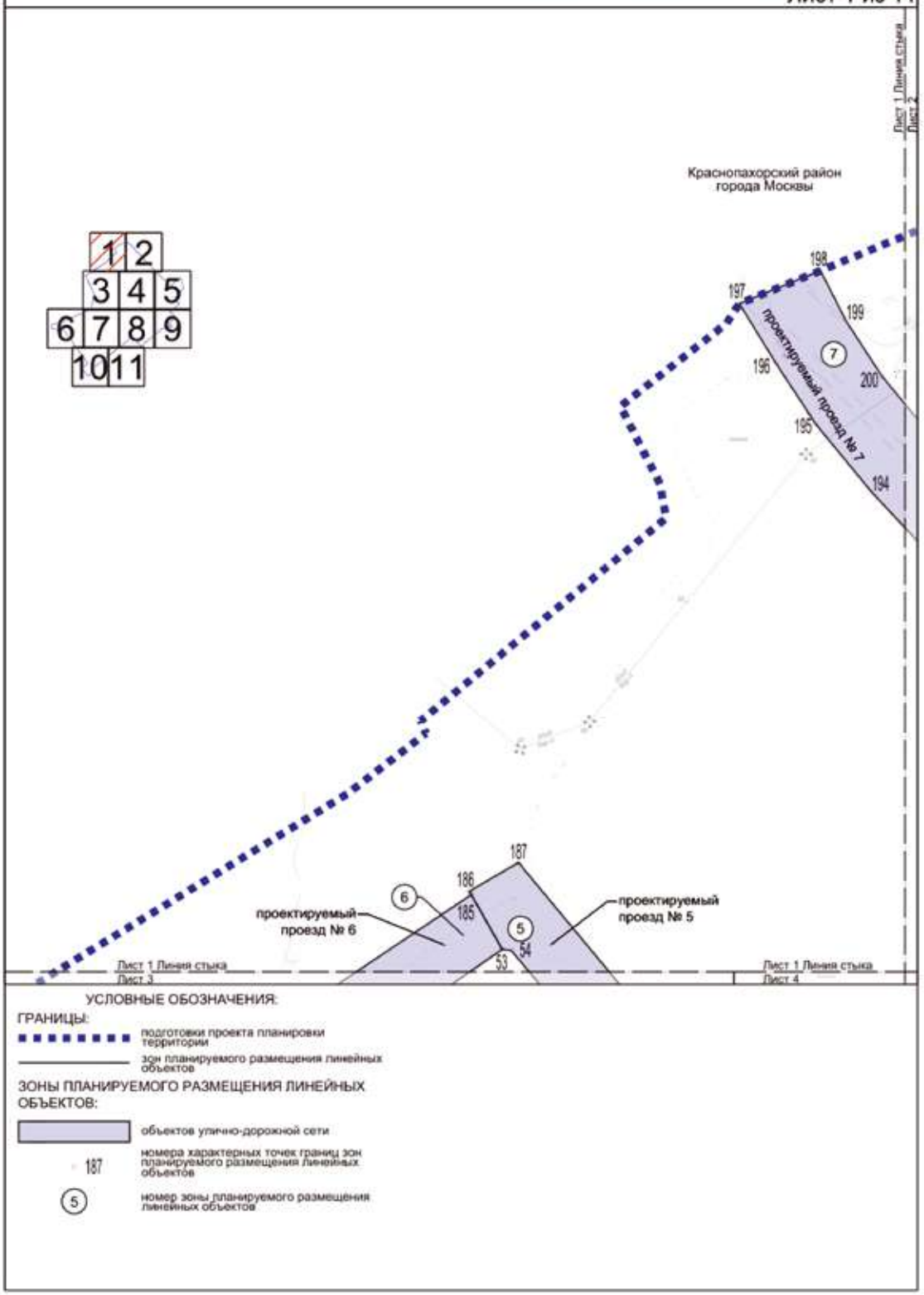

УСЛОВНЫЕ ОБОЗНАЧЕНИЯ:

ГРАНИЦЫ:

- подготовки проекта планировки территории
- зон планируемого размещения линейных объектов

ЗОНЫ ПЛАНИРУЕМОГО РАЗМЕЩЕНИЯ ЛИНЕЙНЫХ ОБЪЕКТОВ:

- объектов улично-дорожной сети
- 187 — номера характерных точек границ зон планируемого размещения линейных объектов
- (5) — номер зоны планируемого размещения линейных объектов


Масштаб 1:4000
Краснопахорский район города Москвы
Лист 2 из 11
Лист 1 Линия стыка
Лист 2
Краснопахорский район
города Москвы
1 2
3 4 5
6 7 8 9
10 11
201
202
193
проектируемый проезд № 7
7
192
191
203
проектируемый
проезд № 2
190
2
7
18
Лист 2 Линия стыка
Лист 4
Лист 2 Линия стыка
Лист 5
УСЛОВНЫЕ ОБОЗНАЧЕНИЯ:
ГРАНИЦЫ:
подготовки проекта планировки территории
зон планируемого размещения линейных объектов
ЗОНЫ ПЛАНИРУЕМОГО РАЗМЕЩЕНИЯ ЛИНЕЙНЫХ ОБЪЕКТОВ:
объектов улично-дорожной сети
203
номера характерных точек границ зон планируемого размещения линейных объектов
2
номер зоны планируемого размещения линейных объектов

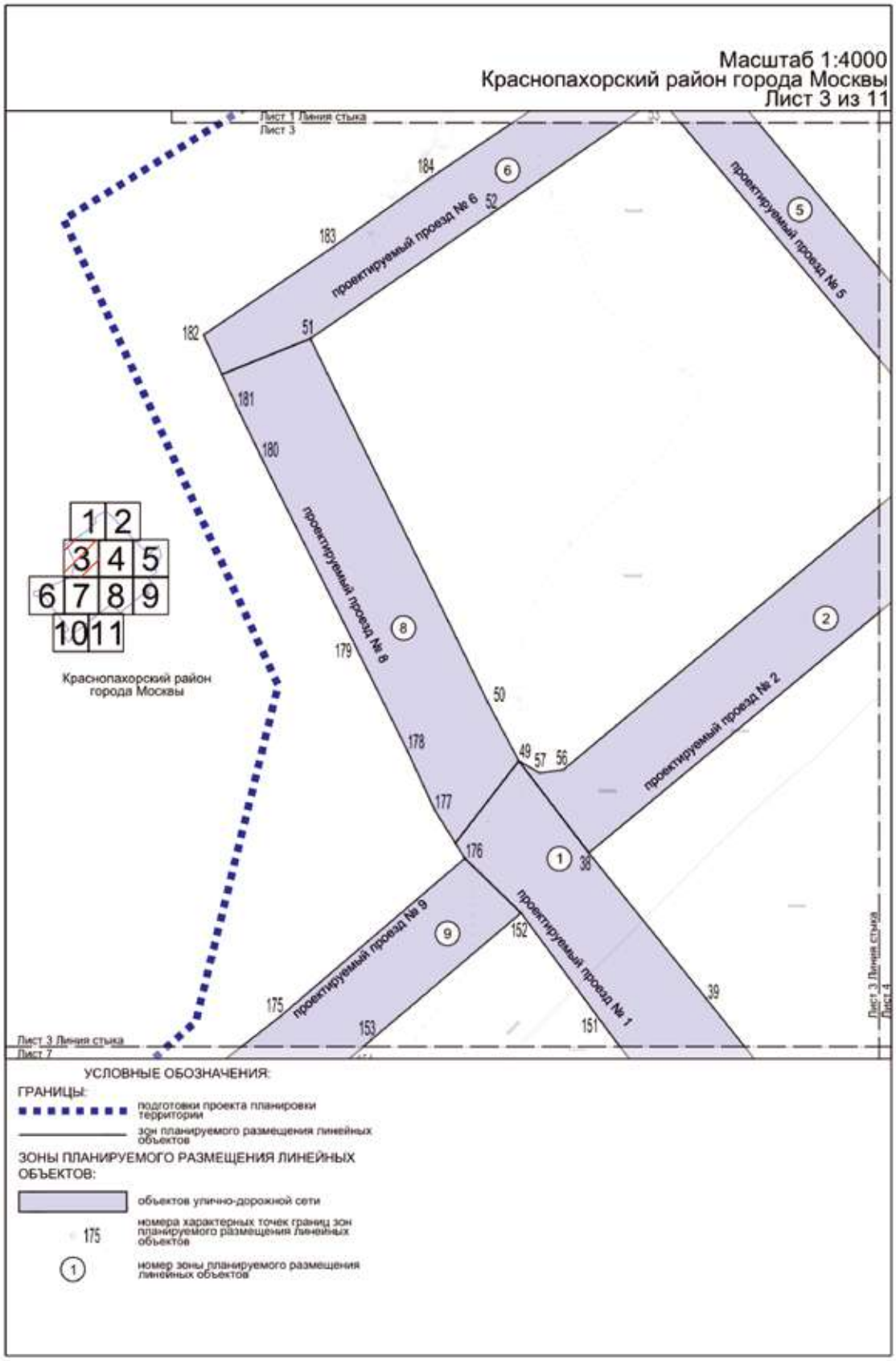
Масштаб 1:4000
Краснопахорский район города Москвы
Лист 3 из 11
Лист 1 Линия стыка
Лист 3
проектируемый проезд № 6
проектируемый проезд № 5
проектируемый проезд № 8
проектируемый проезд № 2
проектируемый проезд № 9
проектируемый проезд № 1
184
183
182
181
180
179
178
177
176
175
153
152
151
52
51
50
49
57
56
39
38
1 2
3 4 5
6 7 8 9
10 11
Краснопахорский район города Москвы
Лист 3 Линия стыка
Лист 7
Лист 3 Линия стыка
Лист 4
УСЛОВНЫЕ ОБОЗНАЧЕНИЯ:
ГРАНИЦЫ:
подготовки проекта планировки территории
зон планируемого размещения линейных объектов
ЗОНЫ ПЛАНИРУЕМОГО РАЗМЕЩЕНИЯ ЛИНЕЙНЫХ ОБЪЕКТОВ:
объектов улично-дорожной сети
175
номера характерных точек границ зон планируемого размещения линейных объектов
1
номер зоны планируемого размещения линейных объектов

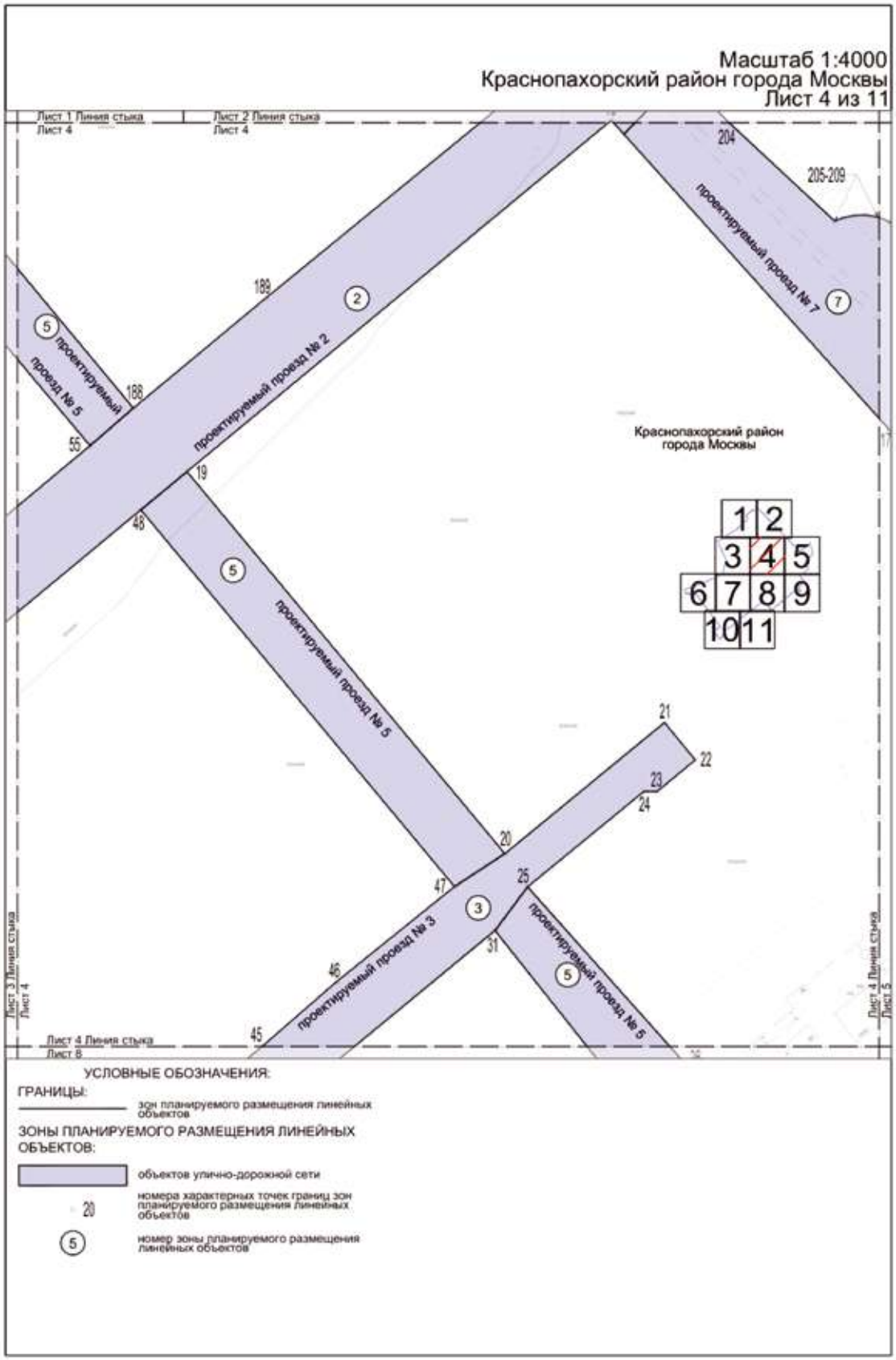
Масштаб 1:4000
Краснопахорский район города Москвы
Лист 4 из 11
Лист 1 Линия стыка
Лист 4
Лист 2 Линия стыка
Лист 4
Лист 3 Линия стыка
Лист 4
Лист 4 Линия стыка
Лист 8
Лист 4 Линия стыка
Лист 5
проектируемый проезд № 2
проектируемый проезд № 5
проектируемый проезд № 7
проектируемый проезд № 3
проектируемый проезд № 5
проектируемый проезд № 5
Краснопахорский район города Москвы
1 2
3 4 5
6 7 8 9
10 11
204
205-209
189
188
55
19
48
21
22
23
24
20
47
25
31
46
45
УСЛОВНЫЕ ОБОЗНАЧЕНИЯ:
ГРАНИЦЫ:
зон планируемого размещения линейных объектов
ЗОНЫ ПЛАНИРУЕМОГО РАЗМЕЩЕНИЯ ЛИНЕЙНЫХ ОБЪЕКТОВ:
объектов улично-дорожной сети
20
номера характерных точек границ зон планируемого размещения линейных объектов
5
номер зоны планируемого размещения линейных объектов

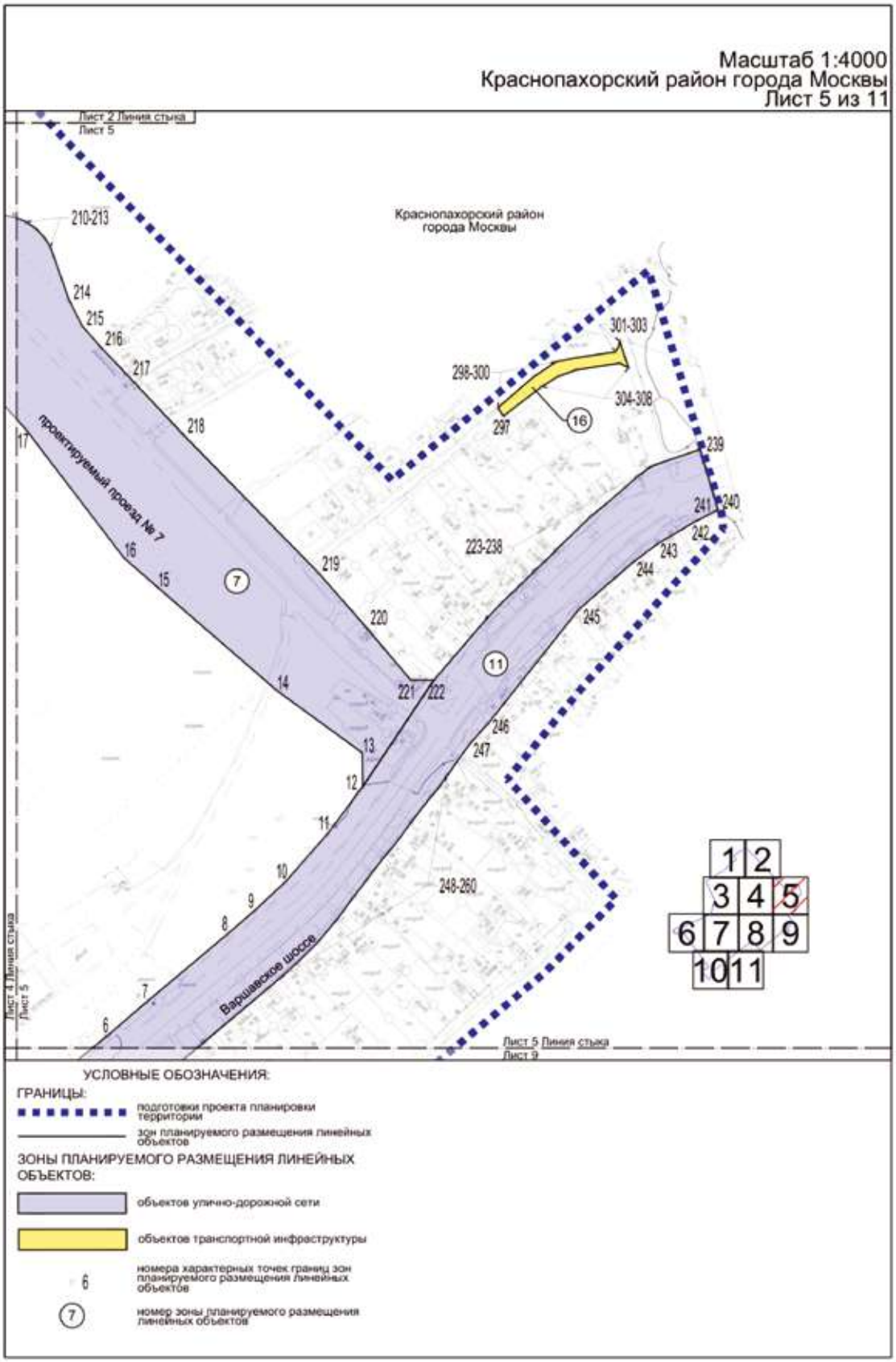
Масштаб 1:4000
Краснопахорский район города Москвы
Лист 5 из 11
Лист 2 Линия стыка
Лист 5
Краснопахорский район
города Москвы
210-213
214
215
216
217
218
17
проектируемый проезд № 7
16
15
7
219
220
14
221
222
13
12
11
10
9
8
7
6
298-300
297
16
301-303
304-308
239
241
240
242
243
244
245
11
246
247
223-238
248-260
Варшавское шоссе
1 2
3 4 5
6 7 8 9
10 11
Лист 4 Линия стыка
Лист 5
Лист 5 Линия стыка
Лист 9
УСЛОВНЫЕ ОБОЗНАЧЕНИЯ:
ГРАНИЦЫ:
подготовки проекта планировки территории
зон планируемого размещения линейных объектов
ЗОНЫ ПЛАНИРУЕМОГО РАЗМЕЩЕНИЯ ЛИНЕЙНЫХ ОБЪЕКТОВ:
объектов улично-дорожной сети
объектов транспортной инфраструктуры
6
номера характерных точек границ зон планируемого размещения линейных объектов
7
номер зоны планируемого размещения линейных объектов

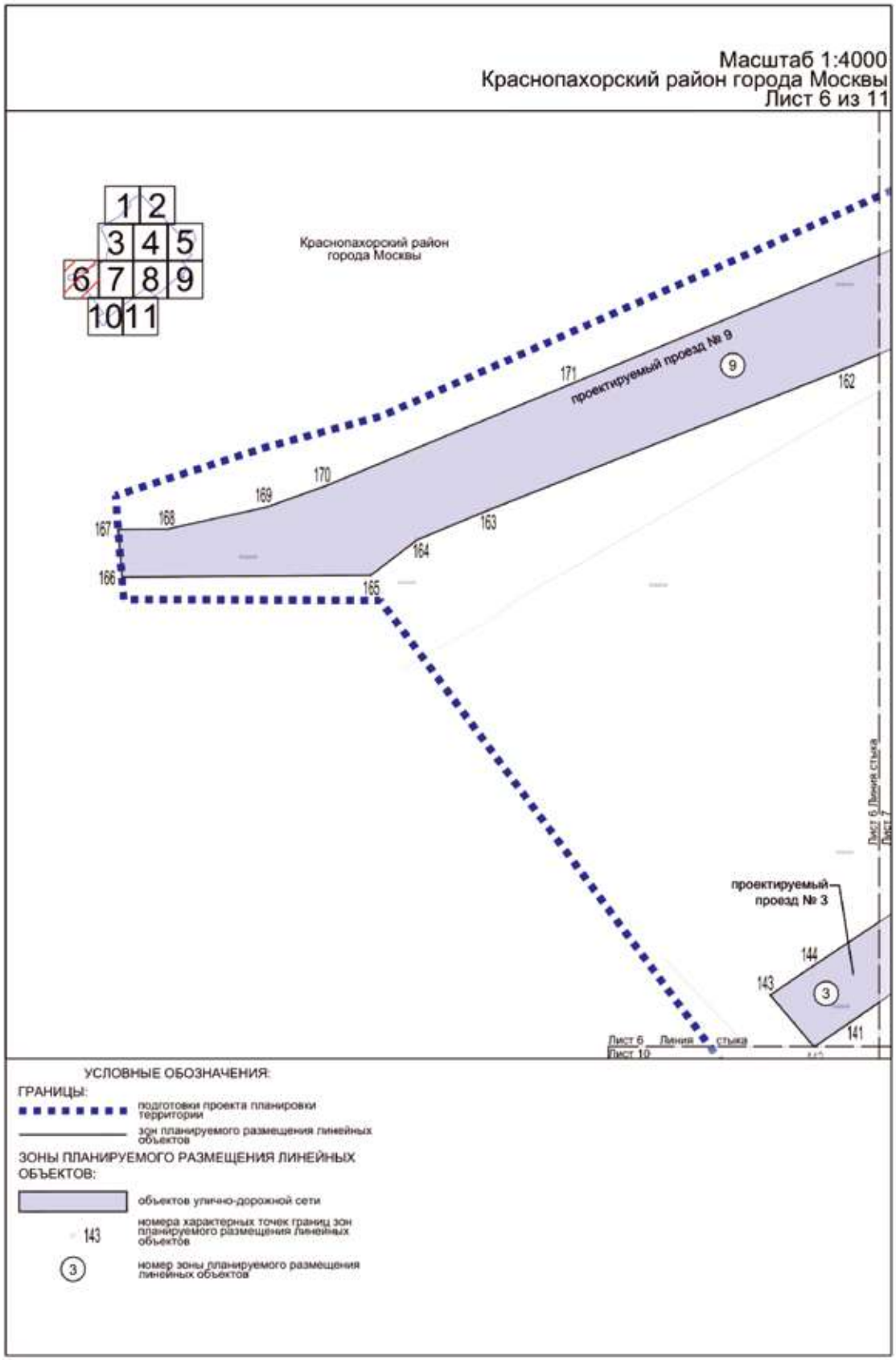
Масштаб 1:4000
Краснопахорский район города Москвы
Лист 6 из 11
1 2
3 4 5
6 7 8 9
10 11
Краснопахорский район города Москвы
проектируемый проезд № 9
9
171
162
170
169
168
167
166
165
164
163
проектируемый проезд № 3
144
143
3
141
Лист 6 Линия стыка Лист 10
Лист 6 Линия стыка Лист 7
УСЛОВНЫЕ ОБОЗНАЧЕНИЯ:
ГРАНИЦЫ:
подготовки проекта планировки территории
зон планируемого размещения линейных объектов
ЗОНЫ ПЛАНИРУЕМОГО РАЗМЕЩЕНИЯ ЛИНЕЙНЫХ ОБЪЕКТОВ:
объектов улично-дорожной сети
143 номера характерных точек границ зон планируемого размещения линейных объектов
3 номер зоны планируемого размещения линейных объектов

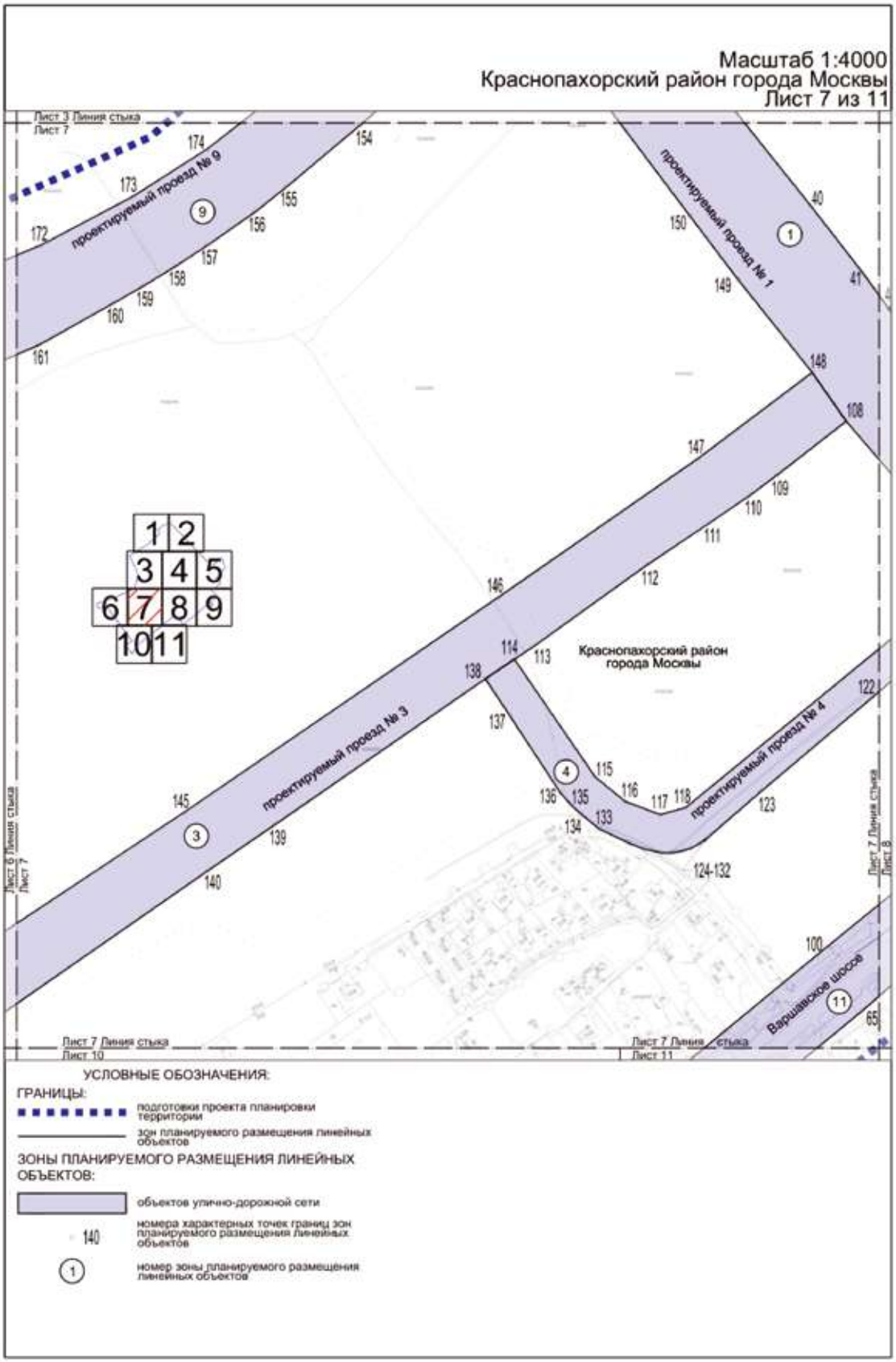
Масштаб 1:4000
Краснопахорский район города Москвы
Лист 7 из 11
Лист 3 Линия стыка
Лист 7
проектируемый проезд № 9
проектируемый проезд № 1
проектируемый проезд № 3
проектируемый проезд № 4
Краснопахорский район города Москвы
Варшавское шоссе
Лист 6 Линия стыка
Лист 7
Лист 7 Линия стыка
Лист 8
Лист 7 Линия стыка
Лист 10
Лист 7 Линия стыка
Лист 11
1 2
3 4 5
6 7 8 9
10 11
УСЛОВНЫЕ ОБОЗНАЧЕНИЯ:
ГРАНИЦЫ:
подготовки проекта планировки территории
зон планируемого размещения линейных объектов
ЗОНЫ ПЛАНИРУЕМОГО РАЗМЕЩЕНИЯ ЛИНЕЙНЫХ ОБЪЕКТОВ:
объектов улично-дорожной сети
140 номера характерных точек границ зон планируемого размещения линейных объектов
1 номер зоны планируемого размещения линейных объектов

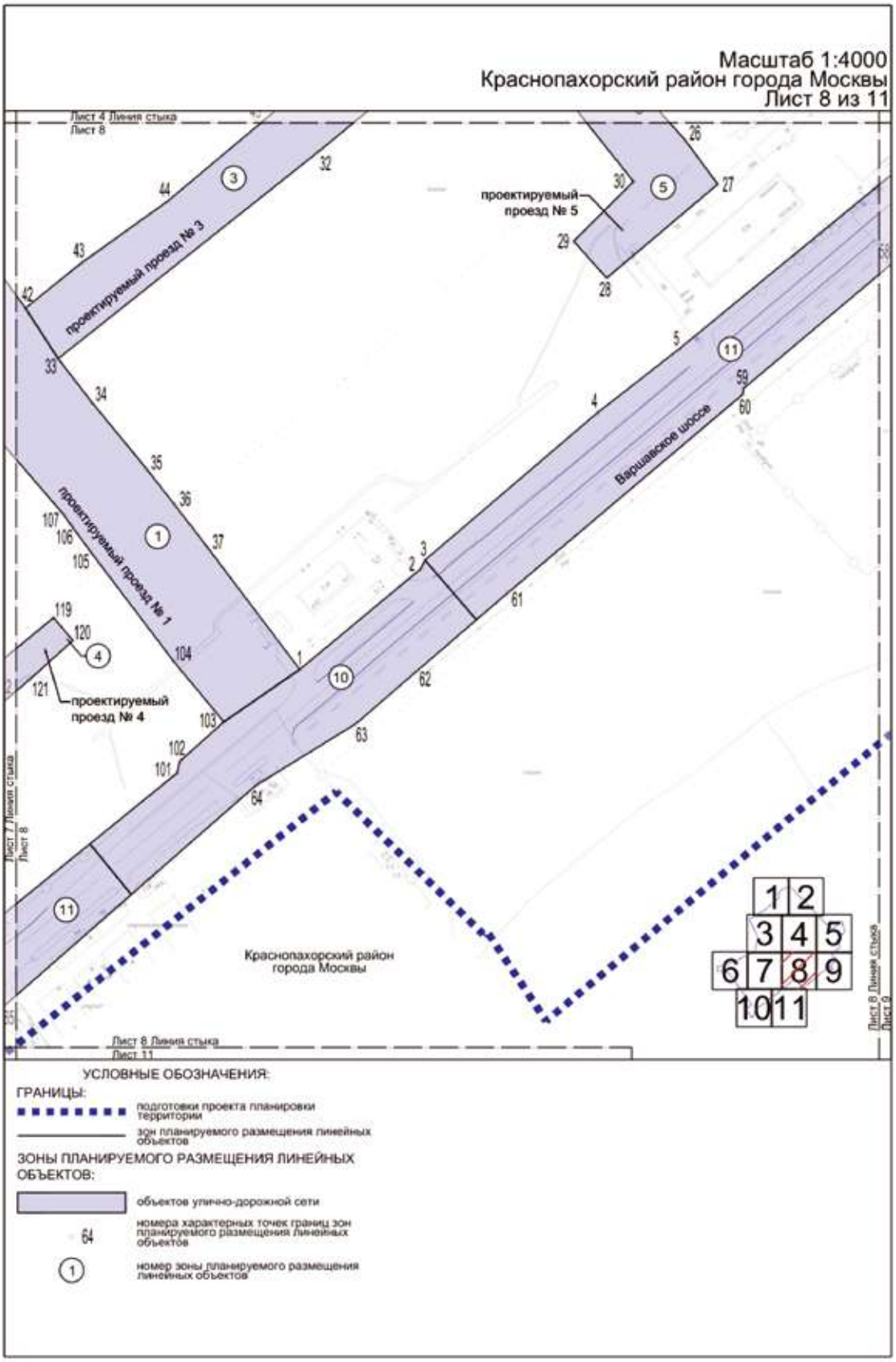
Масштаб 1:4000
Краснопахорский район города Москвы
Лист 8 из 11
Лист 4 Линия стыка
Лист 8
проектируемый проезд № 3
проектируемый проезд № 5
проектируемый проезд № 1
проектируемый проезд № 4
Варшавское шоссе
Краснопахорский район города Москвы
Лист 7 Линия стыка
Лист 8
Лист 8 Линия стыка
Лист 11
Лист 8 Линия стыка
Лист 9
1 2
3 4 5
6 7 8 9
10 11
УСЛОВНЫЕ ОБОЗНАЧЕНИЯ:
ГРАНИЦЫ:
подготовки проекта планировки территории
зон планируемого размещения линейных объектов
ЗОНЫ ПЛАНИРУЕМОГО РАЗМЕЩЕНИЯ ЛИНЕЙНЫХ ОБЪЕКТОВ:
объектов улично-дорожной сети
64 номера характерных точек границ зон планируемого размещения линейных объектов
1 номер зоны планируемого размещения линейных объектов

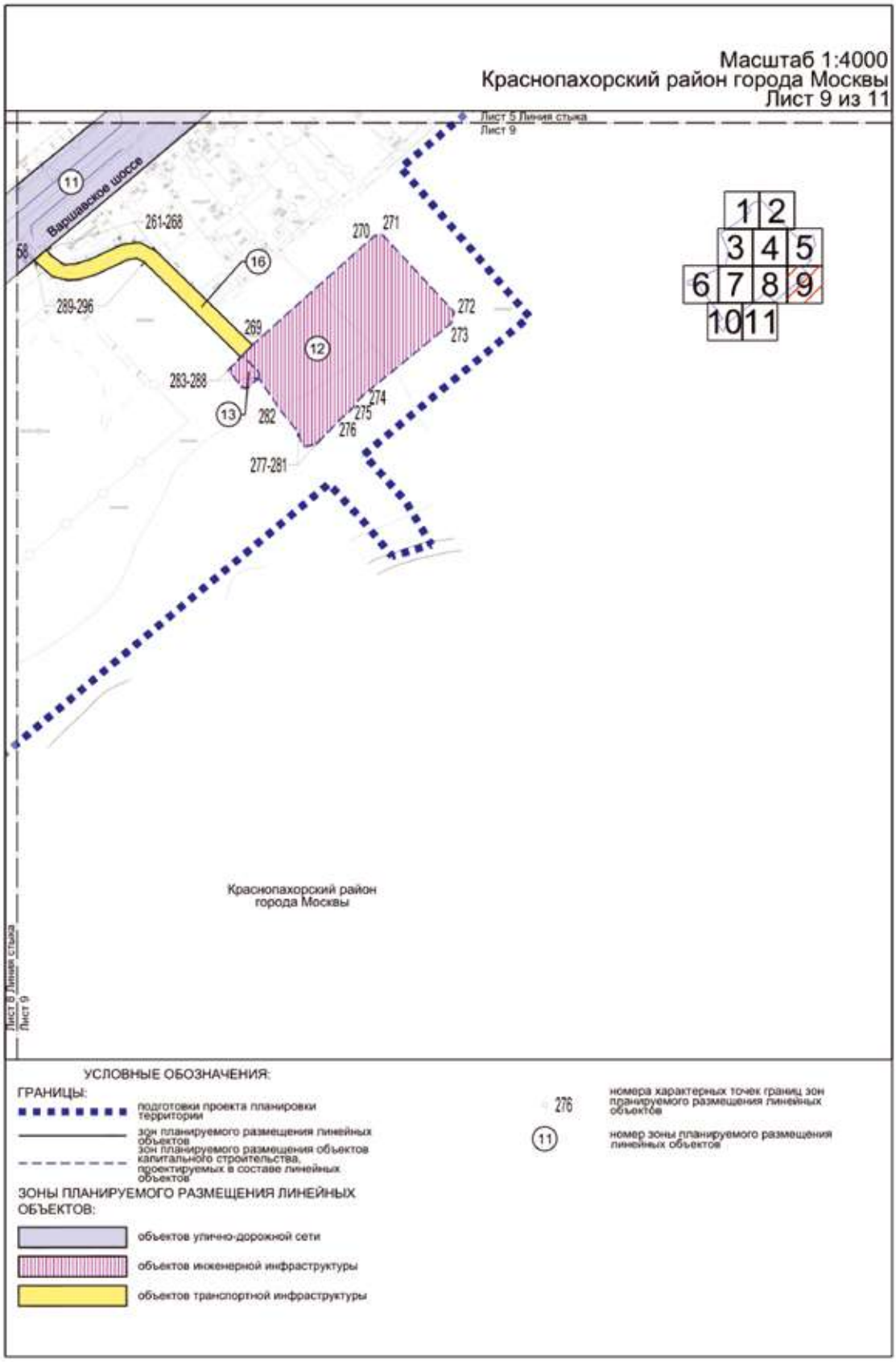
Масштаб 1:4000
Краснопахорский район города Москвы
Лист 9 из 11
Лист 5 Линия стыка
Лист 9
Варшавское шоссе
11
261-268
16
269
270
271
272
273
12
289-296
283-288
13
282
274
275
276
277-281
1 2
3 4 5
6 7 8 9
10 11
Краснопахорский район города Москвы
Лист 8 Линия стыка
Лист 9
УСЛОВНЫЕ ОБОЗНАЧЕНИЯ:
ГРАНИЦЫ:
подготовки проекта планировки территории
зон планируемого размещения линейных объектов
зон планируемого размещения объектов капитального строительства, проектируемых в составе линейных объектов
ЗОНЫ ПЛАНИРУЕМОГО РАЗМЕЩЕНИЯ ЛИНЕЙНЫХ ОБЪЕКТОВ:
объектов улично-дорожной сети
объектов инженерной инфраструктуры
объектов транспортной инфраструктуры
276
номера характерных точек границ зон планируемого размещения линейных объектов
11
номер зоны планируемого размещения линейных объектов

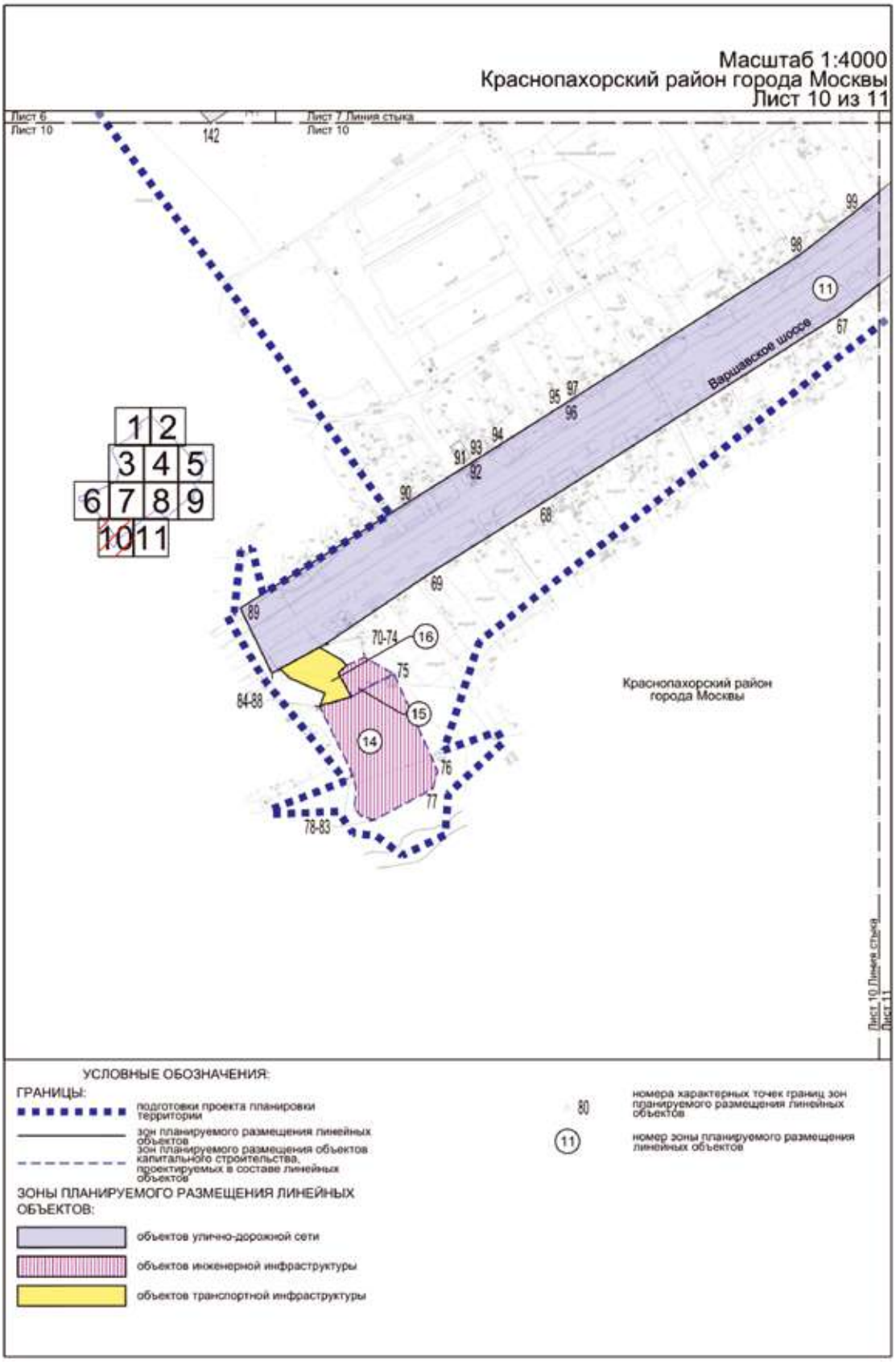
Масштаб 1:4000
Краснопахорский район города Москвы
Лист 10 из 11
Лист 6
Лист 10
142
Лист 7 Линия стыка
Лист 10
1 2
3 4 5
6 7 8 9
10 11
Варшавское шоссе
99
98
11
67
95 97
96
94
91 93
92
90
68
69
89
70-74
16
75
84-88
15
14
76
77
78-83
Краснопахорский район города Москвы
Лист 10 Линия стыка
Лист 11
УСЛОВНЫЕ ОБОЗНАЧЕНИЯ:
ГРАНИЦЫ:
подготовки проекта планировки территории
зон планируемого размещения линейных объектов
зон планируемого размещения объектов капитального строительства, проектируемых в составе линейных объектов
ЗОНЫ ПЛАНИРУЕМОГО РАЗМЕЩЕНИЯ ЛИНЕЙНЫХ ОБЪЕКТОВ:
объектов улично-дорожной сети
объектов инженерной инфраструктуры
объектов транспортной инфраструктуры
80
номера характерных точек границ зон планируемого размещения линейных объектов
11
номер зоны планируемого размещения линейных объектов


Масштаб 1:4000
Краснопахорский район города Москвы
Лист 11 из 11
Лист 7
Лист 11
Лист 8 Линия стыка
Лист 11
11
Варшавское шоссе
66
1
2
3
4
5
6
7
8
9
10
11
Краснопахорский район
города Москвы
Лист 10 Линия стыка
Лист 11
УСЛОВНЫЕ ОБОЗНАЧЕНИЯ:
ГРАНИЦЫ:
подготовки проекта планировки территории
зон планируемого размещения линейных объектов
ЗОНЫ ПЛАНИРУЕМОГО РАЗМЕЩЕНИЯ ЛИНЕЙНЫХ ОБЪЕКТОВ:
объектов улично-дорожной сети
66
номера характерных точек границ зон планируемого размещения линейных объектов
11
номер зоны планируемого размещения линейных объектов

1.3. Чертеж границ зон планируемого размещения линейных объектов, подлежащих реконструкции в связи с изменением их местоположения

Масштаб 1:4000
Краснопахорский район города Москвы
Лист 1 из 11

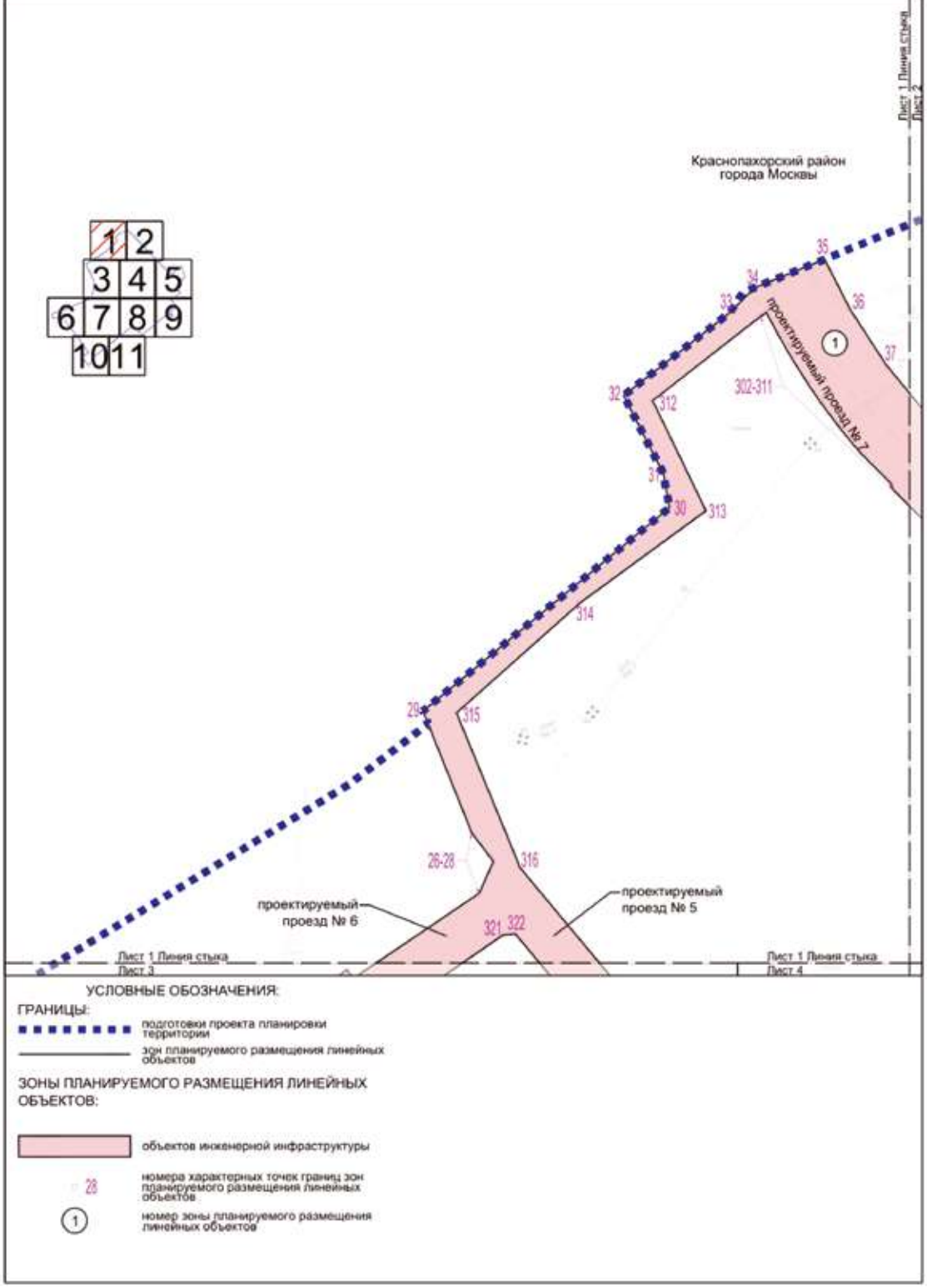

УСЛОВНЫЕ ОБОЗНАЧЕНИЯ:

ГРАНИЦЫ:

- подготовки проекта планировки территории
- зон планируемого размещения линейных объектов

ЗОНЫ ПЛАНИРУЕМОГО РАЗМЕЩЕНИЯ ЛИНЕЙНЫХ ОБЪЕКТОВ:

- объектов инженерной инфраструктуры
- 28 — номера характерных точек границ зон планируемого размещения линейных объектов
- (1) — номер зоны планируемого размещения линейных объектов

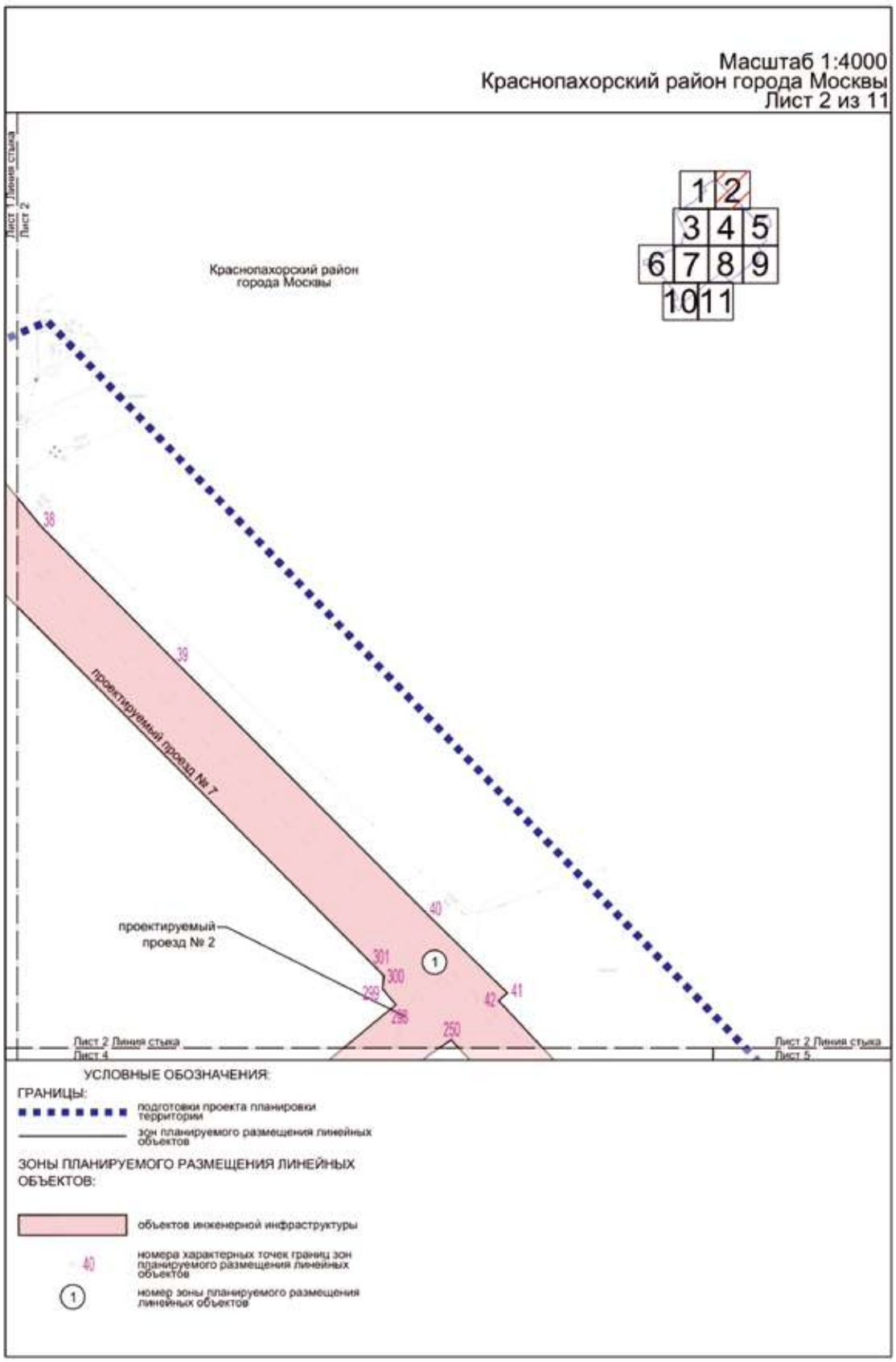
Масштаб 1:4000
Краснопахорский район города Москвы
Лист 2 из 11
Лист 1 Линия стыка Лист 2
Краснопахорский район города Москвы
1 2
3 4 5
6 7 8 9
10 11
38
39
проектируемый проезд № 7
40
проектируемый проезд № 2
301
300
299
298
250
1
42
41
Лист 2 Линия стыка Лист 4
Лист 2 Линия стыка Лист 5
УСЛОВНЫЕ ОБОЗНАЧЕНИЯ:
ГРАНИЦЫ:
подготовки проекта планировки территории
зон планируемого размещения линейных объектов
ЗОНЫ ПЛАНИРУЕМОГО РАЗМЕЩЕНИЯ ЛИНЕЙНЫХ ОБЪЕКТОВ:
объектов инженерной инфраструктуры
40
номера характерных точек границ зон планируемого размещения линейных объектов
1
номер зоны планируемого размещения линейных объектов

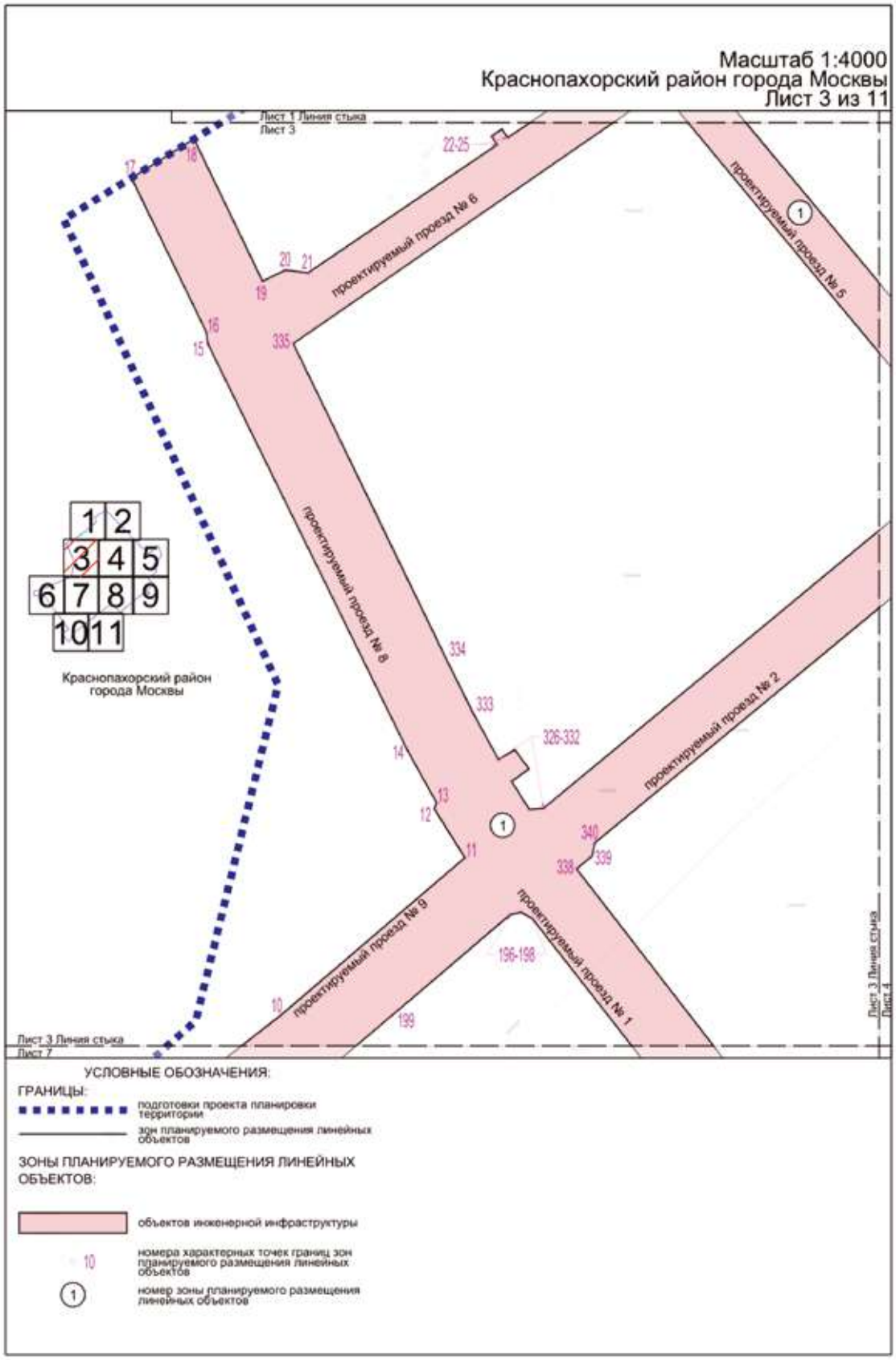
Масштаб 1:4000
Краснопахорский район города Москвы
Лист 3 из 11
Лист 1 Линия стыка
Лист 3
22-25
проектируемый проезд № 6
проектируемый проезд № 6
335
проектируемый проезд № 8
334
333
326-332
проектируемый проезд № 2
340
339
338
проектируемый проезд № 9
проектируемый проезд № 1
196-198
199
Лист 3 Линия стыка
Лист 4
Лист 3 Линия стыка
Лист 7
1 2
3 4 5
6 7 8 9
10 11
Краснопахорский район города Москвы
УСЛОВНЫЕ ОБОЗНАЧЕНИЯ:
ГРАНИЦЫ:
подготовки проекта планировки территории
зон планируемого размещения линейных объектов
ЗОНЫ ПЛАНИРУЕМОГО РАЗМЕЩЕНИЯ ЛИНЕЙНЫХ ОБЪЕКТОВ:
объектов инженерной инфраструктуры
10
номера характерных точек границ зон планируемого размещения линейных объектов
1
номер зоны планируемого размещения линейных объектов

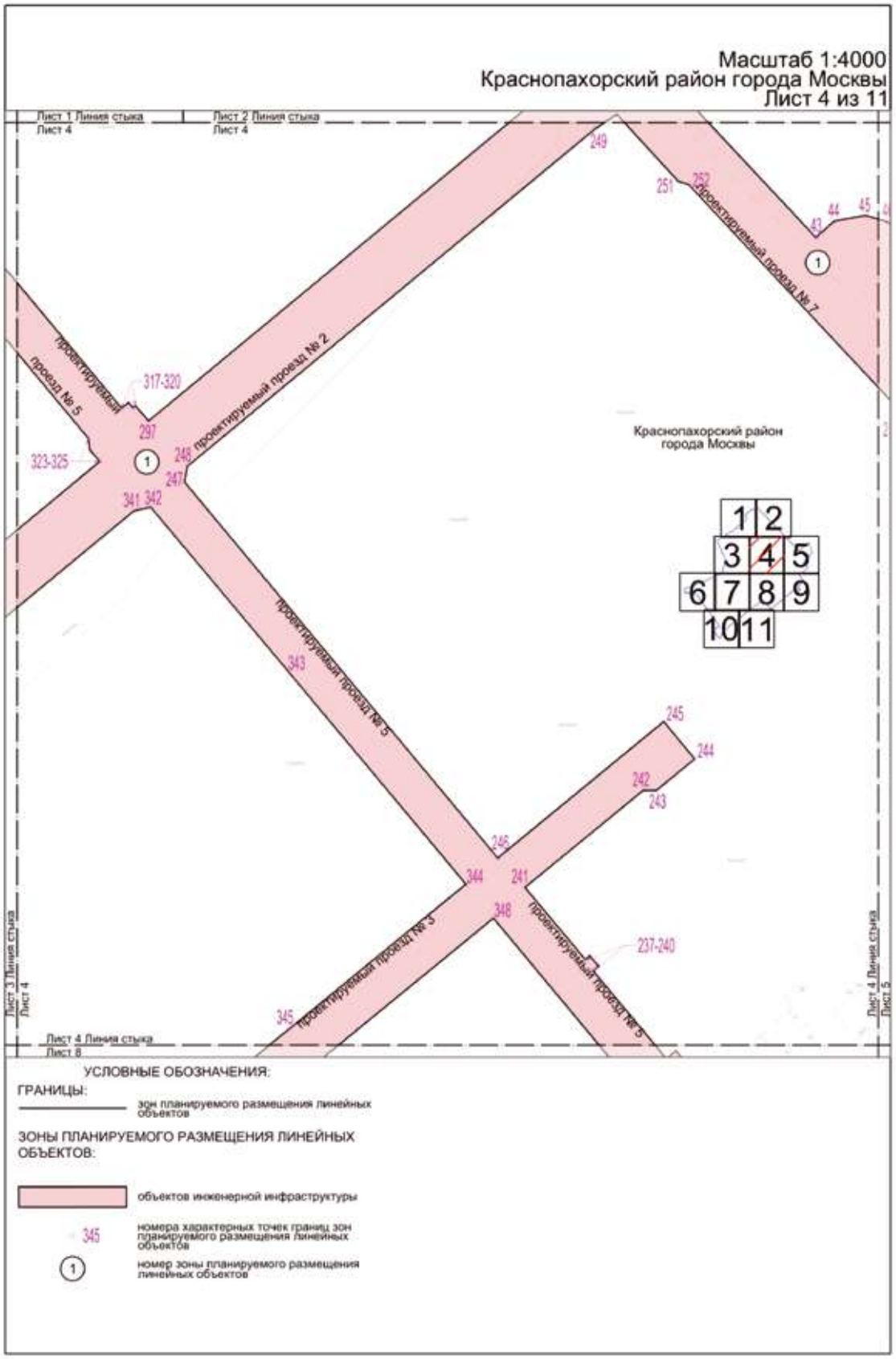
Масштаб 1:4000
Краснопахорский район города Москвы
Лист 4 из 11
Лист 1 Линия стыка
Лист 4
Лист 2 Линия стыка
Лист 4
Лист 3 Линия стыка
Лист 4
Лист 4 Линия стыка
Лист 5
Лист 4 Линия стыка
Лист 8
проектируемый проезд № 5
проектируемый проезд № 2
проектируемый проезд № 7
проектируемый проезд № 3
проектируемый проезд № 5
проектируемый проезд № 5
317-320
323-325
297
248
247
341, 342
343
249
251
252
42
44
45
245
244
242
243
246
344
241
348
237-240
345
Краснопахорский район города Москвы
1
2
3
4
5
6
7
8
9
10
11
УСЛОВНЫЕ ОБОЗНАЧЕНИЯ:
ГРАНИЦЫ:
зон планируемого размещения линейных объектов
ЗОНЫ ПЛАНИРУЕМОГО РАЗМЕЩЕНИЯ ЛИНЕЙНЫХ ОБЪЕКТОВ:
объектов инженерной инфраструктуры
345
номера характерных точек границ зон планируемого размещения линейных объектов
1
номер зоны планируемого размещения линейных объектов

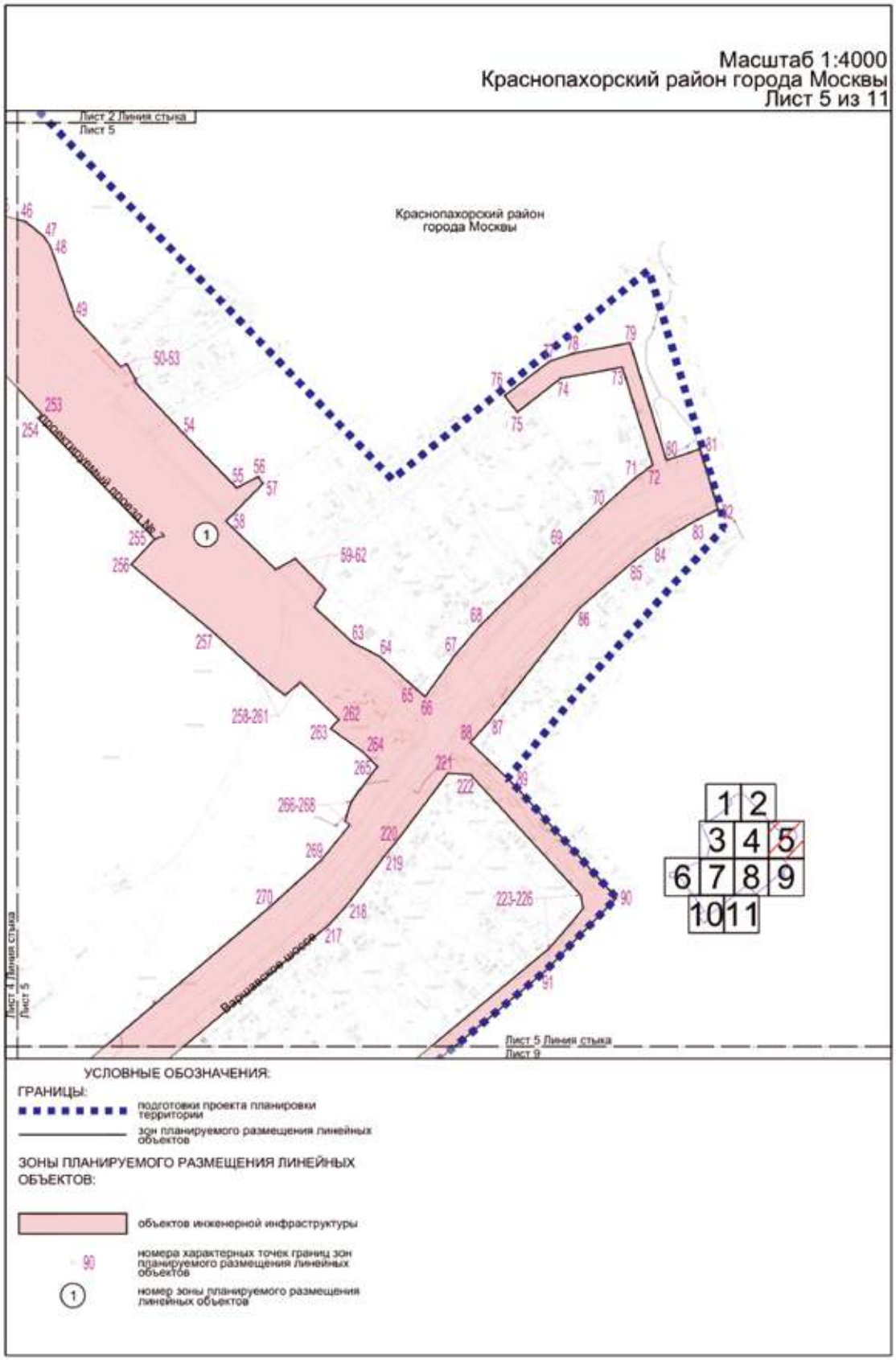
Масштаб 1:4000
Краснопахорский район города Москвы
Лист 5 из 11
Лист 2 Линия стыка
Лист 5
Краснопахорский район
города Москвы
проектируемый проезд №7
Варшавское шоссе
Лист 4 Линия стыка
Лист 5
Лист 5 Линия стыка
Лист 9
1 2
3 4 5
6 7 8 9
10 11
УСЛОВНЫЕ ОБОЗНАЧЕНИЯ:
ГРАНИЦЫ:
подготовки проекта планировки территории
зон планируемого размещения линейных объектов
ЗОНЫ ПЛАНИРУЕМОГО РАЗМЕЩЕНИЯ ЛИНЕЙНЫХ ОБЪЕКТОВ:
объектов инженерной инфраструктуры
90 номера характерных точек границ зон планируемого размещения линейных объектов
1 номер зоны планируемого размещения линейных объектов

Масштаб 1:4000
Краснопахорский район города Москвы
Лист 6 из 11

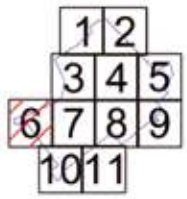

Краснопахорский район города Москвы

проектируемый проезд № 9

1

1-5

6

207

208

209-213

проектируемый проезд № 3

183

182

184

179

180

181

Лист 6 Линия стыка Лист 10

Лист 6 Линия стыка Лист 7

УСЛОВНЫЕ ОБОЗНАЧЕНИЯ:

ГРАНИЦЫ:

подготовки проекта планировки территории

зон планируемого размещения линейных объектов

ЗОНЫ ПЛАНИРУЕМОГО РАЗМЕЩЕНИЯ ЛИНЕЙНЫХ ОБЪЕКТОВ:

объектов инженерной инфраструктуры

182 номера характерных точек границ зон планируемого размещения линейных объектов

1 номер зоны планируемого размещения линейных объектов

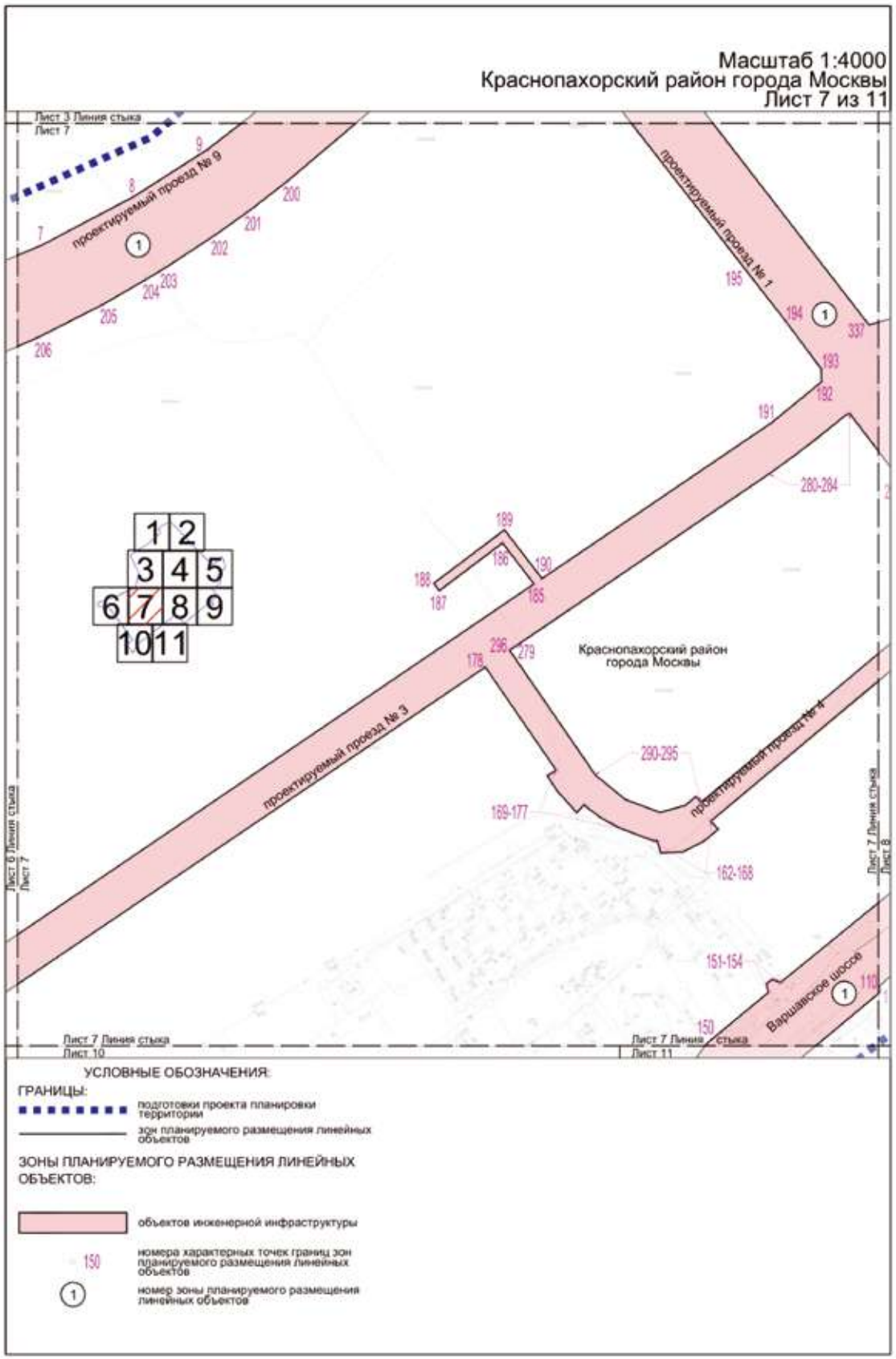
Масштаб 1:4000
Краснопахорский район города Москвы
Лист 7 из 11
Лист 3 Линия стыка
Лист 7
проектируемый проезд № 9
проектируемый проезд № 1
проектируемый проезд № 3
проектируемый проезд № 4
Краснопахорский район города Москвы
Варшавское шоссе
Лист 6 Линия стыка
Лист 7
Лист 7 Линия стыка
Лист 8
Лист 7 Линия стыка
Лист 10
Лист 7 Линия стыка
Лист 11
1 2
3 4 5
6 7 8 9
10 11
УСЛОВНЫЕ ОБОЗНАЧЕНИЯ:
ГРАНИЦЫ:
подготовки проекта планировки территории
зон планируемого размещения линейных объектов
ЗОНЫ ПЛАНИРУЕМОГО РАЗМЕЩЕНИЯ ЛИНЕЙНЫХ ОБЪЕКТОВ:
объектов инженерной инфраструктуры
150 номера характерных точек границ зон планируемого размещения линейных объектов
1 номер зоны планируемого размещения линейных объектов

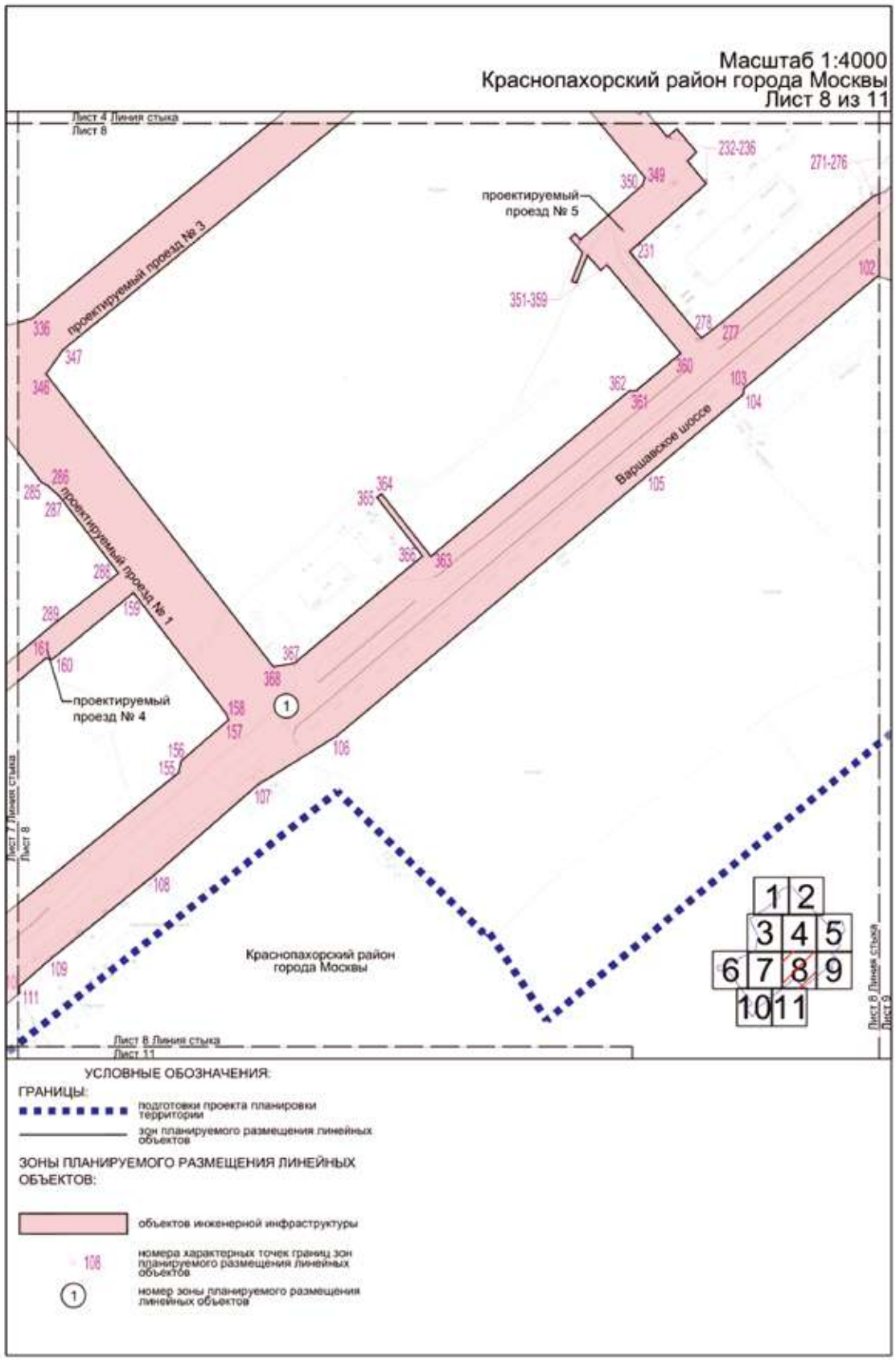
Масштаб 1:4000
Краснопахорский район города Москвы
Лист 8 из 11
Лист 4 Линия стыка
Лист 8
проектируемый проезд № 3
проектируемый проезд № 5
проектируемый проезд № 1
проектируемый проезд № 4
Варшавское шоссе
232-236
271-276
350
349
231
102
351-359
273
277
336
347
346
362
360
361
103
104
105
286
285
287
364
365
366
363
288
159
161
160
367
368
158
157
156
155
106
107
108
109
111
Краснопахорский район города Москвы
Лист 7 Линия стыка
Лист 8
Лист 8 Линия стыка
Лист 11
Лист 8 Линия стыка
Лист 9
1 2
3 4 5
6 7 8 9
10 11
УСЛОВНЫЕ ОБОЗНАЧЕНИЯ:
ГРАНИЦЫ:
подготовки проекта планировки территории
зон планируемого размещения линейных объектов
ЗОНЫ ПЛАНИРУЕМОГО РАЗМЕЩЕНИЯ ЛИНЕЙНЫХ ОБЪЕКТОВ:
объектов инженерной инфраструктуры
108
номера характерных точек границ зон планируемого размещения линейных объектов
1
номер зоны планируемого размещения линейных объектов

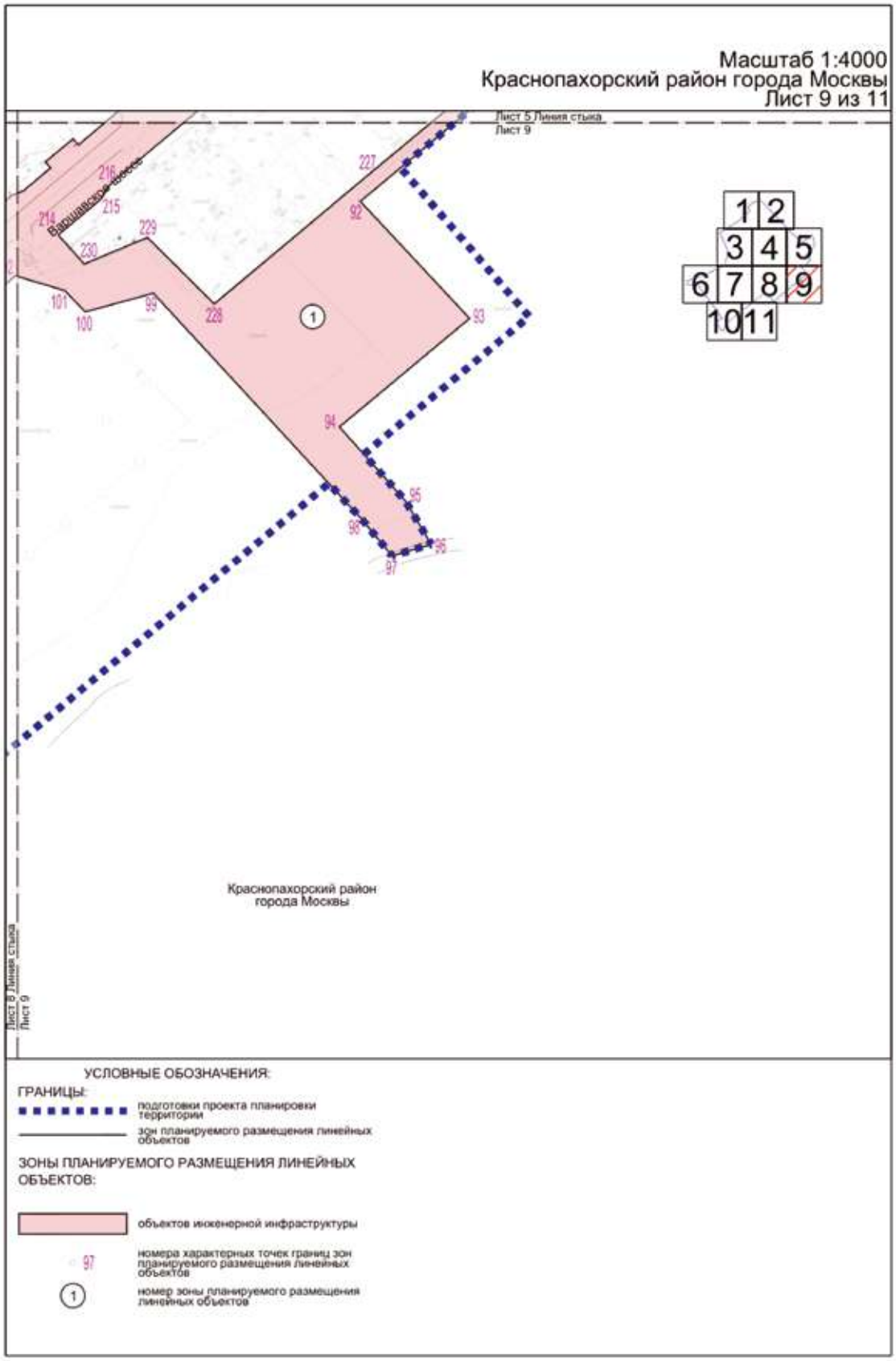
Масштаб 1:4000
Краснопахорский район города Москвы
Лист 9 из 11
Лист 5 Линия стыка
Лист 9
Варшавское шоссе
216
215
214
229
230
227
92
101
100
99
228
1
93
94
95
96
97
1 2
3 4 5
6 7 8 9
10 11
Краснопахорский район
города Москвы
Лист 8 Линия стыка
Лист 9
УСЛОВНЫЕ ОБОЗНАЧЕНИЯ:
ГРАНИЦЫ:
подготовки проекта планировки территории
зон планируемого размещения линейных объектов
ЗОНЫ ПЛАНИРУЕМОГО РАЗМЕЩЕНИЯ ЛИНЕЙНЫХ ОБЪЕКТОВ:
объектов инженерной инфраструктуры
97
номера характерных точек границ зон планируемого размещения линейных объектов
1
номер зоны планируемого размещения линейных объектов

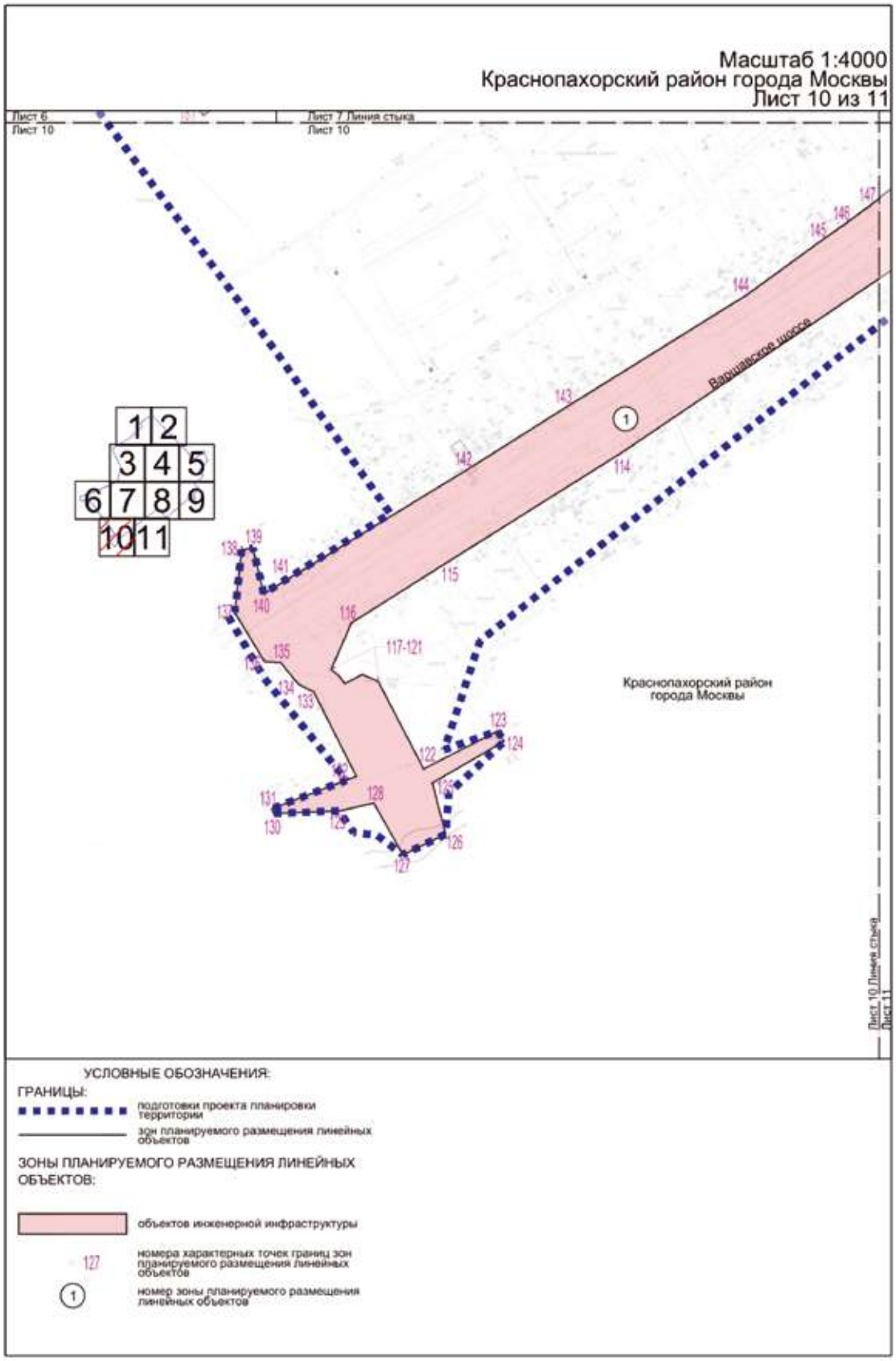
Масштаб 1:4000
Краснопахорский район города Москвы
Лист 10 из 11
Лист 6
Лист 10
Лист 7 Линия стыка
Лист 10
Варшавское шоссе
Краснопахорский район
города Москвы
Лист 10 Линия стыка
Лист 11
1 2
3 4 5
6 7 8 9
10 11
УСЛОВНЫЕ ОБОЗНАЧЕНИЯ:
ГРАНИЦЫ:
подготовки проекта планировки территории
зон планируемого размещения линейных объектов
ЗОНЫ ПЛАНИРУЕМОГО РАЗМЕЩЕНИЯ ЛИНЕЙНЫХ ОБЪЕКТОВ:
объектов инженерной инфраструктуры
127 номера характерных точек границ зон планируемого размещения линейных объектов
1 номер зоны планируемого размещения линейных объектов


Масштаб 1:4000
Краснопахорский район города Москвы
Лист 11 из 11
Лист 7
Лист 11
Лист 8 Линия стыка
Лист 11
149
148
113
112
1
Варшавское шоссе
1 2
3 4 5
6 7 8 9
10 11
Краснопахорский район
города Москвы
Лист 10 Линия стыка
Лист 11
УСЛОВНЫЕ ОБОЗНАЧЕНИЯ:
ГРАНИЦЫ:
подготовки проекта планировки территории
зон планируемого размещения линейных объектов
ЗОНЫ ПЛАНИРУЕМОГО РАЗМЕЩЕНИЯ ЛИНЕЙНЫХ ОБЪЕКТОВ:
объектов инженерной инфраструктуры
112
номера характерных точек границ зон планируемого размещения линейных объектов
1
номер зоны планируемого размещения линейных объектов

2. Положение о размещении линейных объектов

2.1. Наименование, основные характеристики (категория, протяженность, проектная мощность, пропускная способность, грузонапряженность, интенсивность движения) и назначение планируемых для размещения линейных объектов, а также линейных объектов, подлежащих реконструкции в связи с изменением их местоположения

Проект планировки территории линейного объекта – участок улично-дорожной сети для транспортного обслуживания пищевого кластера в Краснопахорском районе города Москвы подготовлен в соответствии с Законом города Москвы от 5 мая 2010 г. № 17 «О Генеральном плане города Москвы», на основании распоряжения Москомархитектуры от 20 июня 2024 г. № 1239 «О подготовке проекта планировки территории линейного объекта – участок улично-дорожной сети для транспортного обслуживания пищевого кластера в Краснопахорском районе города Москвы».

Территория в границах подготовки проекта планировки территории расположена в Краснопахорском районе города Москвы.

В соответствии с Законом города Москвы от 5 мая 2010 г. № 17 «О Генеральном плане города Москвы» и СП 42.13330.2016 «СНиП 2.07.01-89* Градостроительство. Планировка и застройка городских и сельских поселений» рассматриваемые участки улично-дорожной сети имеют следующие категории:

– Варшавское шоссе, проектируемый проезд № 1, проектируемый проезд № 8 – магистральные улицы общегородского значения II класса;

– проектируемый проезд № 2 – магистральная улица общегородского значения III класса;

– проектируемый проезд № 7, проектируемый проезд № 9 – магистральные улицы районного значения;

– проектируемый проезд № 3, проектируемый проезд № 4, проектируемый проезд № 5, проектируемый проезд № 6 – улицы местного значения.

Проектом планировки территории линейного объекта предусматриваются:

– строительство проектируемого проезда № 1;

– строительство проектируемого проезда № 2;

– строительство проектируемого проезда № 3;

– строительство проектируемого проезда № 4;

– строительство проектируемого проезда № 5;

– строительство проектируемого проезда № 6;

– строительство проектируемого проезда № 7, включая съезд в село Ознобишино;

– строительство проектируемого проезда № 8;

– строительство проектируемого проезда № 9;

– реконструкция участка Варшавского шоссе на примыкании проектируемого проезда № 1, проектируемого проезда № 7;

– реконструкция участка Варшавского шоссе от села Ознобишино до деревни Троицкое, исключая примыкание к проектируемому проезду № 1;

– строительство проездов внутреннего пользования;

– устройство светофорных объектов;

– устройство наземных пешеходных переходов;

– устройство остановочных пунктов наземного городского пассажирского транспорта.

Необходимость обустройства остановок наземного городского пассажирского транспорта в границах красных линий улично-дорожной сети с окончательным их местоположением и параметрами, в том числе необходимость обустройства заездных карманов, определяются на последующих стадиях проектирования.

В соответствии с СП 396.1325800.2018 «Улицы и дороги населенных пунктов. Правила градостроительного проектирования» пропускная способность проектируемых участков улично-дорожной сети (суммарно в одном направлении) составит:

– проектируемый проезд № 1: 1500 приведенных транспортных единиц;

– проектируемый проезд № 2: 1500 приведенных транспортных единиц;

– проектируемый проезд № 3: 700 приведенных транспортных единиц;

– проектируемый проезд № 4: 500 приведенных транспортных единиц;

– проектируемый проезд № 5: 700 приведенных транспортных единиц;

– проектируемый проезд № 6: 700 приведенных транспортных единиц;

– проектируемый проезд № 7: 1500 приведенных транспортных единиц;

– проектируемый проезд № 8: 1500 приведенных транспортных единиц;

– проектируемый проезд № 9: 1500 приведенных транспортных единиц;

– Варшавское шоссе: 1500–3800 приведенных транспортных единиц.

В соответствии с расчетами транспортной модели Москвы и Московского региона интенсивность движения транспорта проектируемых участков улично-дорожной сети (в одном направлении) составит:

– проектируемый проезд № 1: 1100 приведенных транспортных единиц в час пик;

– проектируемый проезд № 2: 900 приведенных транспортных единиц в час пик;

– проектируемый проезд № 3: 600 приведенных транспортных единиц в час пик;

– проектируемый проезд № 4: 300 приведенных транспортных единиц в час пик;

– проектируемый проезд № 5: 300 приведенных транспортных единиц в час пик;

– проектируемый проезд № 6: 600 приведенных транспортных единиц в час пик;

– проектируемый проезд № 7: 1500 приведенных транспортных единиц в час пик;

– проектируемый проезд № 8: 1000 приведенных транспортных единиц в час пик;

– проектируемый проезд № 9: 900 приведенных транспортных единиц в час пик;

– Варшавское шоссе: 1500–2500 приведенных транспортных единиц в час пик.

В целях развития инженерного обеспечения территории проектом планировки территории предусмотрены мероприятия по развитию инженерной инфраструктуры:

– прокладка сетей дождевой канализации Д=400 мм, Д=500 мм, Д=600 мм, Д=800 мм, Д=1000 мм, Д=1200 мм, Д=1500 мм, Д=2000 мм, Д=2500 мм;

– перекладка газопровода низкого давления Ду=50 мм;

– перекладка кабельных линий напряжением 0,4–20 кВ;

– прокладка кабельных линий напряжением 0,4–20 кВ;

– прокладка и перекладка сетей освещения;
– перекладка 1–12-отверстной телефонной канализации;
– прокладка 2–4-отверстной телефонной канализации;
– прокладка сети напорной канализации 2Д=80 мм;
– прокладка сетей канализации Д=100 мм, Д=200 мм;
– прокладка сетей водоснабжения Д=100 мм, 2Д=250 мм;
– строительство двух очистных сооружений поверхностного стока;
– строительство двух трансформаторных подстанций.

Мероприятия по инженерному обеспечению территории (в том числе по перекладке, переустройству и реконструкции существующих сетей с сохранением обеспечения потребителей) и параметры инженерных коммуникаций уточняются на последующих стадиях проектирования в соответствии с техническими условиями эксплуатирующих организаций.

Проектом планировки территории предусмотрены мероприятия по обеспечению сохранности и эксплуатационной надежности существующих инженерных коммуникаций, которые попадают в зону проведения работ и не подлежат переустройству. Мероприятия по сохранению и реконструкции существующих инженерных коммуникаций с разработкой специальных мероприятий определяются на следующих стадиях проектирования.

Общий объем работ по перекладке, переустройству инженерных коммуникаций уточняется на последующих стадиях проектирования.

Проектом планировки территории предусмотрено благоустройство территории после завершения строительно-монтажных работ с восстановлением почвенно-растительного слоя.

Для повышения качества городской среды, обеспечения безопасности пешеходов при реализации планировочных решений определены границы проведения мероприятий по комплексному благоустройству территории общей площадью не менее 48,08 га, предусматривающих благоустройство территории вдоль улично-дорожной сети с организацией комфортного пешеходного движения на участках, прилегающих к проектируемой проезжей части.

Предложения по планируемому изъятию в установленном законом порядке земельных участков, расположенных в границах зон планируемого размещения линейных объектов, а также установлению сервитута для обеспечения строительства и эксплуатации линейных объектов представлены в проекте межевания территории.

Основные планировочные характеристики проекта планировки территории линейного объекта

№ п/п	Перечень основных планировочных характеристик	Содержание планировочных характеристик
1	2	3
1	Основание подготовки проекта планировки территории линейного объекта	1. Закон города Москвы от 5 мая 2010 г. № 17 «О Генеральном плане города Москвы». 2. Распоряжение Москомархитектуры от 20 июня 2024 г. № 1239 «О подготовке проекта планировки территории линейного объекта – участок улично-дорожной сети для транспортного обслуживания пищевого кластера в Краснопахорском районе города Москвы»
2	Перечень проектов планировки территории, выполненных на прилегающую территорию	1. Постановление Правительства Москвы от 26 декабря 2019 г. № 1854-ПП «Об утверждении проекта планировки части территории поселений Краснопахорское, Щаповское города Москвы». 2. Постановление Правительства Москвы от 2 августа 2022 г. № 1638-ПП «Об утверждении проекта планировки территории линейного объекта – участок улично-дорожной сети для обслуживания горнолыжного склона в поселении Щаповское города Москвы»
3	Категория линейного объекта	Варшавское шоссе, проектируемый проезд № 1, проектируемый проезд № 8 – магистральные улицы общегородского значения II класса. Проектируемый проезд № 2 – магистральная улица общегородского значения III класса. Проектируемый проезд № 7, проектируемый проезд № 9 – магистральные улицы районного значения. Проектируемый проезд № 3, проектируемый проезд № 4, проектируемый проезд № 5, проектируемый проезд № 6 – улицы местного значения

№ п/п	Перечень основных планировочных характеристик	Содержание планировочных характеристик
1	2	3
4	Вид работ	Строительство, реконструкция
5	Краткое описание транспортно-планировочного решения	Мероприятия по строительству проектируемых проездов для транспортного обслуживания пищевого кластера, прилегающей улично-дорожной сети, объектов инженерной инфраструктуры, реконструкция участка Варшавского шоссе
6	Планировочные показатели линейного объекта	
6.1	Проектируемый проезд № 1	Строительство
	Протяженность	870,00 м (подлежит уточнению на последующих стадиях проектирования)
	Количество полос движения	2 полосы в каждом направлении
	Движение наземного городского пассажирского транспорта	Предусматривается
	Остановочные пункты наземного городского пассажирского транспорта	Предусматриваются
	Тротуары	Предусматриваются
6.2	Проектируемый проезд № 2	Строительство
	Протяженность	1030,00 м (подлежит уточнению на последующих стадиях проектирования)
	Количество полос движения	2 полосы в каждом направлении
	Движение наземного городского пассажирского транспорта	Предусматривается
	Остановочные пункты наземного городского пассажирского транспорта	Предусматриваются
	Тротуары	Предусматриваются
6.3	Проектируемый проезд № 3	Строительство
	Протяженность	1620,00 м (подлежит уточнению на последующих стадиях проектирования)
	Количество полос движения	1 полоса в каждом направлении
	Движение наземного городского пассажирского транспорта	Не предусматривается
	Тротуары	Предусматриваются
6.4	Проектируемый проезд № 4	Строительство
	Протяженность	490,00 м (подлежит уточнению на последующих стадиях проектирования)
	Количество полос движения	2 полосы в каждом направлении
	Движение наземного городского пассажирского транспорта	Не предусматривается
	Тротуары	Предусматриваются
6.5	Проектируемый проезд № 5	Строительство
	Протяженность	1160,00 м (подлежит уточнению на последующих стадиях проектирования)
	Количество полос движения	1 полоса в каждом направлении
	Движение наземного городского пассажирского транспорта	Не предусматривается

№ п/п	Перечень основных планировочных характеристик	Содержание планировочных характеристик
1	2	3
	Тротуары	Предусматриваются
6.6	Проектируемый проезд № 6	Строительство
	Протяженность	430,00 м (подлежит уточнению на последующих стадиях проектирования)
	Количество полос движения	1 полоса в каждом направлении
	Движение наземного городского пассажирского транспорта	Не предусматривается
	Тротуары	Предусматриваются
6.7	Проектируемый проезд № 7, включая съезд в село Ознобишино	Строительство
	Протяженность	1730,00 м (подлежит уточнению на последующих стадиях проектирования)
6.7.1	Проектируемый проезд № 7	Строительство
	Протяженность	1370,00 м (подлежит уточнению на последующих стадиях проектирования)
	Количество полос движения	2 полосы в каждом направлении
	Движение наземного городского пассажирского транспорта	Предусматривается
	Остановочные пункты наземного городского пассажирского транспорта	Предусматриваются
	Тротуары	Предусматриваются
6.7.2	Съезд в село Ознобишино	
	Протяженность	360,00 м (подлежит уточнению на последующих стадиях проектирования)
	Количество полос движения	1 полоса в каждом направлении
	Движение наземного городского пассажирского транспорта	Не предусматривается
	Тротуары	Предусматриваются
6.8	Проектируемый проезд № 8	Строительство
	Протяженность	430,00 м (подлежит уточнению на последующих стадиях проектирования)
	Количество полос движения	2 полосы в каждом направлении
	Движение наземного городского пассажирского транспорта	Предусматривается
	Остановочные пункты наземного городского пассажирского транспорта	Предусматриваются
	Тротуары	Предусматриваются
6.9	Проектируемый проезд № 9	Строительство
	Протяженность	1180,00 м (подлежит уточнению на последующих стадиях проектирования)
	Количество полос движения	2 полосы в каждом направлении
	Движение наземного городского пассажирского транспорта	Предусматривается
	Остановочные пункты наземного городского пассажирского транспорта	Предусматриваются

№ п/п	Перечень основных планировочных характеристик	Содержание планировочных характеристик
1	2	3
	Тротуары	Предусматриваются
6.10	Варшавское шоссе на примыкании проектируемого проезда № 1, проектируемого проезда № 7	Реконструкция
	Протяженность	450,00 м (подлежит уточнению на последующих стадиях проектирования)
	Количество полос движения	2–3 полосы в каждом направлении
	Движение наземного городского пассажирского транспорта	Предусматривается
	Остановочные пункты наземного городского пассажирского транспорта	Предусматриваются
	Тротуары	Предусматриваются
6.11	Участок Варшавского шоссе от села Ознобишино до деревни Троицкое, исключая примыкание к проектируемому проезду № 1	Реконструкция
	Протяженность	2200,00 м (подлежит уточнению на последующих стадиях проектирования)
	Количество полос движения	2–3 полосы в каждом направлении
	Движение наземного городского пассажирского транспорта	Предусматривается
	Остановочные пункты наземного городского пассажирского транспорта	Предусматриваются
	Тротуары	Предусматриваются
6.12	Проезды внутреннего пользования	Строительство
	Протяженность	280,00 м (подлежит уточнению на последующих стадиях проектирования)
7	Организация движения транспорта и пешеходов	Средства организации движения транспорта и пешеходов необходимо предусмотреть в соответствии с требованиями СП 42.13330.2016 «СНиП 2.07.01-89* Градостроительство. Планировка и застройка городских и сельских поселений», в том числе для маломобильных групп населения в соответствии с СП 59.13330.2020 «СНиП 35-01-2001 Доступность зданий и сооружений для маломобильных групп населения». В местах пересечения пешеходных путей с проезжей частью улиц и дорог предусматривается пониженный борт
7.1	Светофорные объекты	Предусматриваются
7.2	Наземные пешеходные переходы	Предусматриваются
8	Мероприятия по благоустройству и озеленению территории	Предусматриваются
9	Велодорожные сети	Не предусматриваются

2.2. Перечень субъектов Российской Федерации, перечень муниципальных районов, городских округов в составе субъектов Российской Федерации, перечень поселений, населенных пунктов, внутригородских территорий городов федерального значения, на территориях которых устанавливаются зоны планируемого размещения линейных объектов

Зоны планируемого размещения линейных объектов и зоны планируемого размещения линейных объектов, подлежащих реконструкции в связи с изменением их местоположения, расположены в Краснопахорском районе города Москвы.

2.3. Перечень координат характерных точек границ зон планируемого размещения линейных объектов

№ точки	Координаты точки (Система координат, используемая для ведения Единого государственного реестра недвижимости (МСК-77)	
	X	Y
1	2	3
1	-30746.59	-4618.54
2	-30662.55	-4517.48
3	-30655.32	-4514.04
4	-30532.54	-4370.51
5	-30479.26	-4302.34
6	-30279.73	-4059.17
7	-30251.50	-4026.32
8	-30195.35	-3959.49
9	-30176.57	-3937.74
10	-30151.81	-3911.06
11	-30111.61	-3875.80
12	-30072.13	-3846.24
13	-30043.88	-3846.57
14	-29991.69	-3918.20
15	-29905.45	-4017.71
16	-29881.04	-4045.64
17	-29774.22	-4127.21
18	-29516.25	-4358.92
19	-29809.81	-4713.41
20	-30129.03	-4447.89
21	-30019.45	-4314.46
22	-30050.75	-4288.75
23	-30077.06	-4320.78
24	-30076.98	-4331.61
25	-30156.73	-4428.87
26	-30305.11	-4296.70
27	-30341.55	-4269.80
28	-30419.86	-4362.56
29	-30389.11	-4389.99
30	-30339.34	-4340.14
31	-30193.24	-4456.08

№ точки	Координаты точки (Система координат, используемая для ведения Единого государственного реестра недвижимости (МСК-77)	
	X	Y
1	2	3
32	-30314.45	-4602.95
33	-30487.06	-4820.06
34	-30523.16	-4792.24
35	-30579.01	-4746.42
36	-30609.73	-4722.34
37	-30645.40	-4694.88
38	-30128.30	-5097.73
39	-30250.72	-4999.06
40	-30359.76	-4912.03
41	-30416.08	-4868.31
42	-30444.95	-4847.38
43	-30407.30	-4800.72
44	-30355.83	-4728.96
45	-30289.79	-4650.29
46	-30236.03	-4588.46
47	-30156.59	-4490.00
48	-29841.71	-4751.91
49	-30051.42	-5156.22
50	-30002.44	-5182.14
51	-29698.62	-5330.36
52	-29593.35	-5177.88
53	-29499.95	-5042.97
54	-29500.93	-5035.64
55	-29788.17	-4794.44
56	-30058.77	-5119.09
57	-30061.45	-5138.79
58	-30404.83	-4120.87
59	-30511.96	-4248.24
60	-30516.74	-4248.64
61	-30682.76	-4445.01
62	-30749.42	-4522.55

№ точки	Координаты точки (Система координат, используемая для ведения Единого государственного реестра недвижимости (МСК-77)	
	X	Y
1	2	3
63	-30791.86	-4571.61
64	-30843.39	-4655.01
65	-31030.94	-4869.06
66	-31184.21	-5055.11
67	-31222.33	-5104.31
68	-31378.47	-5350.63
69	-31436.25	-5442.86
70	-31498.18	-5534.57
71	-31500.21	-5538.32
72	-31510.71	-5519.92
73	-31515.22	-5515.96
74	-31508.48	-5500.55
75	-31522.45	-5476.14
76	-31603.36	-5439.71
77	-31618.40	-5444.08
78	-31644.29	-5492.71
79	-31640.85	-5504.00
80	-31634.16	-5509.14
81	-31623.27	-5508.09
82	-31616.44	-5508.09
83	-31604.92	-5511.44
84	-31549.47	-5538.26
85	-31538.54	-5533.86
86	-31525.42	-5563.79
87	-31517.98	-5571.13
88	-31521.80	-5578.18
89	-31467.39	-5604.41
90	-31379.56	-5465.47
91	-31349.76	-5417.80
92	-31343.66	-5407.46
93	-31343.39	-5407.61
94	-31332.10	-5389.54
95	-31299.40	-5337.96
96	-31293.70	-5328.44
97	-31293.46	-5328.58
98	-31173.17	-5138.82
99	-31137.33	-5092.56
100	-30984.64	-4907.21

№ точки	Координаты точки (Система координат, используемая для ведения Единого государственного реестра недвижимости (МСК-77)	
	X	Y
1	2	3
101	-30833.16	-4720.96
102	-30823.32	-4718.63
103	-30790.35	-4681.86
104	-30740.04	-4723.63
105	-30647.89	-4793.37
106	-30626.07	-4809.34
107	-30617.56	-4815.33
108	-30539.18	-4882.66
109	-30584.23	-4940.53
110	-30600.90	-4962.79
111	-30624.22	-4996.90
112	-30659.22	-5049.09
113	-30728.02	-5144.88
114	-30737.72	-5159.57
115	-30835.78	-5092.34
116	-30856.37	-5067.18
117	-30867.37	-5037.89
118	-30861.43	-5016.57
119	-30703.39	-4823.83
120	-30722.41	-4807.74
121	-30755.13	-4843.97
122	-30770.21	-4861.57
123	-30848.12	-4953.92
124	-30886.96	-4998.77
125	-30891.59	-5005.20
126	-30895.45	-5012.24
127	-30897.31	-5018.08
128	-30898.69	-5024.78
129	-30899.25	-5028.95
130	-30899.07	-5037.13
131	-30896.10	-5051.53
132	-30890.65	-5064.98
133	-30879.42	-5088.63
134	-30866.61	-5104.45
135	-30859.05	-5112.50
136	-30848.98	-5121.42
137	-30784.87	-5163.44
138	-30754.11	-5183.88

№ точки	Координаты точки (Система координат, используемая для ведения Единого государственного реестра недвижимости (МСК-77)	
	X	Y
1	2	3
139	-30876.28	-5360.22
140	-30913.62	-5414.64
141	-31041.32	-5598.33
142	-31062.52	-5629.52
143	-31019.10	-5666.20
144	-30994.55	-5630.08
145	-30865.35	-5435.10
146	-30685.84	-5172.71
147	-30570.41	-5006.61
148	-30498.51	-4911.07
149	-30421.17	-4972.84
150	-30367.93	-5013.15
151	-30272.88	-5084.72
152	-30178.49	-5154.34
153	-30283.94	-5278.86
154	-30292.12	-5288.26
155	-30343.66	-5349.72
156	-30364.79	-5376.21
157	-30392.63	-5416.07
158	-30410.18	-5442.78
159	-30426.74	-5469.79
160	-30440.81	-5494.43
161	-30475.74	-5556.62
162	-30495.94	-5604.05
163	-30613.90	-5901.31
164	-30638.58	-5960.80
165	-30668.51	-6000.00
166	-30670.00	-6207.92
167	-30630.02	-6211.12
168	-30629.73	-6169.90
169	-30611.70	-6087.81
170	-30594.19	-6038.81
171	-30508.84	-5833.31
172	-30392.13	-5554.63
173	-30351.76	-5478.16
174	-30312.24	-5416.30
175	-30265.35	-5356.14
176	-30132.86	-5201.33

№ точки	Координаты точки (Система координат, используемая для ведения Единого государственного реестра недвижимости (МСК-77)	
	X	Y
1	2	3
177	-30091.92	-5226.81
178	-30042.07	-5249.79
179	-29956.32	-5292.31
180	-29797.49	-5371.56
181	-29755.52	-5391.82
182	-29695.50	-5419.57
183	-29622.69	-5312.17
184	-29564.26	-5230.07
185	-29455.59	-5068.06
186	-29452.98	-5069.83
187	-29429.57	-5029.82
188	-29756.75	-4758.22
189	-29664.48	-4647.15
190	-29468.63	-4407.88
191	-29371.72	-4504.99
192	-29247.31	-4629.15
193	-29173.18	-4702.49
194	-29128.80	-4743.92
195	-29074.23	-4788.73
196	-29024.75	-4821.14
197	-28976.46	-4850.74
198	-28949.77	-4784.90
199	-28989.90	-4764.63
200	-29034.89	-4735.44
201	-29082.08	-4696.54
202	-29140.03	-4639.19
203	-29410.94	-4369.13
204	-29520.09	-4258.53
205	-29600.61	-4172.23
206	-29597.78	-4165.64
207	-29595.64	-4155.98
208	-29595.34	-4146.07
209	-29597.08	-4136.30
210	-29600.89	-4127.10
211	-29606.50	-4118.89
212	-29613.68	-4112.00
213	-29622.11	-4106.72
214	-29666.00	-4091.31

№ точки	Координаты точки (Система координат, используемая для ведения Единого государственного реестра недвижимости (МСК-77)	
	X	Y
1	2	3
215	-29687.27	-4080.57
216	-29705.06	-4065.17
217	-29729.44	-4041.87
218	-29777.90	-3996.43
219	-29893.62	-3883.24
220	-29938.11	-3844.18
221	-29983.00	-3806.25
222	-29983.09	-3786.79
223	-29933.18	-3743.84
224	-29919.64	-3731.20
225	-29911.68	-3722.95
226	-29908.26	-3719.13
227	-29903.79	-3714.75
228	-29893.24	-3703.68
229	-29892.85	-3704.04
230	-29891.26	-3702.03
231	-29883.98	-3694.14
232	-29875.23	-3685.03
233	-29874.90	-3685.42
234	-29846.25	-3655.61
235	-29836.99	-3644.02
236	-29821.63	-3626.38
237	-29813.80	-3617.62
238	-29804.23	-3604.33
239	-29790.68	-3564.43
240	-29841.30	-3549.77
241	-29841.64	-3550.89
242	-29851.04	-3569.09
243	-29869.76	-3600.52
244	-29884.70	-3620.39
245	-29924.06	-3665.74
246	-30019.75	-3741.87
247	-30036.09	-3756.68
248	-30063.17	-3776.11
249	-30072.47	-3782.32
250	-30080.51	-3789.33
251	-30101.31	-3805.47
252	-30115.70	-3815.92

№ точки	Координаты точки (Система координат, используемая для ведения Единого государственного реестра недвижимости (МСК-77)	
	X	Y
1	2	3
253	-30127.66	-3825.83
254	-30142.91	-3837.78
255	-30151.33	-3843.84
256	-30163.75	-3853.65
257	-30183.44	-3868.24
258	-30201.65	-3883.53
259	-30219.11	-3900.94
260	-30231.80	-3915.14
261	-30396.03	-4110.40
262	-30400.14	-4107.73
263	-30408.75	-4096.04
264	-30407.92	-4086.33
265	-30404.65	-4075.01
266	-30392.12	-4048.04
267	-30390.13	-4032.84
268	-30397.21	-4019.24
269	-30475.70	-3938.84
270	-30384.69	-3837.16
271	-30383.55	-3830.47
272	-30448.25	-3770.35
273	-30457.94	-3773.18
274	-30518.19	-3847.03
275	-30530.76	-3857.28
276	-30536.45	-3863.87
277	-30555.82	-3882.86
278	-30558.91	-3887.58
279	-30560.64	-3894.66
280	-30556.92	-3897.91
281	-30548.32	-3900.69
282	-30529.94	-3915.73
283	-30503.45	-3933.50
284	-30511.54	-3942.74
285	-30511.55	-3947.09
286	-30497.76	-3958.02
287	-30496.02	-3958.32
288	-30485.86	-3948.41
289	-30406.73	-4028.81
290	-30403.42	-4035.21

№ точки	Координаты точки (Система координат, используемая для ведения Единого государственного реестра недвижимости (МСК-77)	
	X	Y
1	2	3
291	-30404.36	-4042.35
292	-30417.33	-4070.26
293	-30421.16	-4083.55
294	-30421.59	-4093.25
295	-30418.76	-4105.44
296	-30406.14	-4119.94
297	-29762.75	-3728.71
298	-29755.84	-3733.45
299	-29730.20	-3703.60

№ точки	Координаты точки (Система координат, используемая для ведения Единого государственного реестра недвижимости (МСК-77)	
	X	Y
1	2	3
300	-29717.62	-3685.07
301	-29709.38	-3635.42
302	-29704.71	-3632.62
303	-29700.40	-3631.70
304	-29722.64	-3624.51
305	-29718.71	-3631.62
306	-29724.27	-3667.82
307	-29729.72	-3682.98
308	-29738.26	-3696.67

2.4. Перечень координат характерных точек границ зон планируемого размещения линейных объектов, подлежащих реконструкции в связи с изменением их местоположения

№ точки	Координаты точки (Система координат, используемая для ведения Единого государственного реестра недвижимости (МСК-77)	
	X	Y
1	2	3
1	2	3
1	-30579.0585	-6002.4895
2	-30574.5065	-5991.0867
3	-30565.9362	-5992.1704
4	-30561.0533	-5980.8483
5	-30568.6183	-5977.1744
6	-30545.6876	-5921.2207
7	-30392.1223	-5554.6208
8	-30351.7374	-5478.1349
9	-30312.314	-5416.3478
10	-30265.0827	-5355.7411
11	-30132.8312	-5201.2773
12	-30091.7719	-5226.9247
13	-30087.0463	-5224.9171
14	-30042.0715	-5249.7921
15	-29703.1839	-5416.0177
16	-29693.7641	-5417.1304
17	-29564.5215	-5479.8114
18	-29531.9716	-5427.4918
19	-29650.8759	-5370.3565

№ точки	Координаты точки (Система координат, используемая для ведения Единого государственного реестра недвижимости (МСК-77)	
	X	Y
1	2	3
20	-29641.5603	-5351.137
21	-29643.8406	-5332.3733
22	-29536.8012	-5174.3331
23	-29529.6463	-5178.9834
24	-29523.6604	-5170.3962
25	-29530.7662	-5165.4429
26	-29462.0043	-5063.8322
27	-29436.1424	-5052.2056
28	-29413.1477	-5069.577
29	-29314.6998	-5109.0268
30	-29150.366	-4910.1442
31	-29122.5626	-4915.1397
32	-29059.787	-4947.1754
33	-28992.6096	-4861.1061
34	-28972.9217	-4841.6949
35	-28949.7741	-4784.91
36	-28989.9046	-4764.632
37	-29034.8888	-4735.4395
38	-29082.0792	-4696.5437
39	-29195.6982	-4583.6969

№ точки	Координаты точки (Система координат, используемая для ведения Единого государственного реестра недвижимости (МСК-77)	
	X	Y
1	2	3
40	-29407.9017	-4372.1606
41	-29472.1317	-4307.0587
42	-29478.735	-4314.1651
43	-29614.4416	-4187.4188
44	-29600.8255	-4172.1605
45	-29595.9974	-4145.9861
46	-29601.4067	-4127.3977
47	-29614.0666	-4112.3391
48	-29622.575	-4107.1086
49	-29680.4387	-4086.9264
50	-29722.1475	-4048.7671
51	-29719.5213	-4043.8723
52	-29732.0161	-4036.8743
53	-29735.3754	-4036.2888
54	-29777.3673	-3996.9173
55	-29823.4335	-3951.8862
56	-29813.9529	-3933.8247
57	-29819.7941	-3929.8882
58	-29851.2691	-3960.8627
59	-29891.561	-3919.4091
60	-29882.4639	-3902.9895
61	-29908.3496	-3877.547
62	-29922.8741	-3887.0692
63	-29952.1782	-3855.6301
64	-29964.4422	-3832.0758
65	-29992.0776	-3801.2257
66	-29997.7135	-3794.3971
67	-29962.7858	-3769.2982
68	-29938.09	-3748.14
69	-29873.1415	-3682.0849
70	-29839.8311	-3646.4337
71	-29815.2733	-3619.2448
72	-29804.289	-3604.3184
73	-29722.5105	-3629.7577
74	-29731.9129	-3681.2907
75	-29760.1387	-3717.4417
76	-29746.3566	-3728.2024
77	-29717.8153	-3690.6934

№ точки	Координаты точки (Система координат, используемая для ведения Единого государственного реестра недвижимости (МСК-77)	
	X	Y
1	2	3
78	-29710.9709	-3670.5283
79	-29702.297	-3623.3077
80	-29800.3096	-3592.7816
81	-29790.945	-3564.704
82	-29841.2715	-3549.8012
83	-29851.0072	-3568.9113
84	-29869.8466	-3600.4805
85	-29884.7333	-3620.3418
86	-29924.0915	-3665.7872
87	-30019.7623	-3741.9037
88	-30036.1485	-3756.6942
89	-30073.0674	-3718.5996
90	-30165.9479	-3634.607
91	-30227.9864	-3695.0282
92	-30355.9042	-3848.7192
93	-30453.7879	-3757.3414
94	-30544.3414	-3866.0309
95	-30606.6133	-3810.6453
96	-30642.5216	-3789.4924
97	-30652.1075	-3822.3355
98	-30621.5314	-3847.4162
99	-30432.7186	-4021.5409
100	-30448.3086	-4078.4353
101	-30430.486	-4095.596
102	-30418.1754	-4136.7284
103	-30511.9649	-4248.237
104	-30516.7424	-4248.641
105	-30585.4775	-4329.958
106	-30802.3017	-4588.4522
107	-30843.2513	-4654.6152
108	-30917.3045	-4739.4744
109	-30988.1595	-4827.0014
110	-31011.9082	-4854.2123
111	-31017.2283	-4853.6471
112	-31111.6656	-4967.0528
113	-31174.7029	-5045.0556
114	-31339.1088	-5288.4336
115	-31429.4798	-5432.1851

№ точки	Координаты точки (Система координат, используемая для ведения Единого государственного реестра недвижимости (МСК-77)	
	X	Y
1	2	3
116	-31480.073	-5512.2129
117	-31519.0757	-5529.2474
118	-31524.252	-5522.7308
119	-31530.722	-5517.7589
120	-31523.213	-5503.1425
121	-31529.0652	-5489.8173
122	-31602.0403	-5452.0458
123	-31570.4694	-5390.0743
124	-31579.2111	-5385.042
125	-31613.8274	-5444.6433
126	-31656.7498	-5433.5834
127	-31673.8416	-5469.3646
128	-31630.6466	-5493.5135
129	-31637.2994	-5522.6242
130	-31639.3294	-5577.4032
131	-31635.3638	-5578.7098
132	-31608.3189	-5508.2906
133	-31538.148	-5543.5335
134	-31531.1516	-5556.7776
135	-31513.2141	-5571.3409
136	-31512.2772	-5585.0486
137	-31471.3251	-5609.676
138	-31419.1685	-5603.9568
139	-31417.5555	-5594.5553
140	-31456.0372	-5585.4374
141	-31445.5495	-5568.6701
142	-31352.114	-5415.5578
143	-31299.5087	-5332.2977
144	-31206.4827	-5182.6151
145	-31160.873	-5120.087
146	-31147.139	-5100.372
147	-31131.115	-5078.742
148	-31114.268	-5057.686
149	-31082.0935	-5014.8343
150	-31059.9686	-4998.5283
151	-31017.3809	-4946.9698
152	-31010.0356	-4948.6976
153	-31006.4032	-4943.8681

№ точки	Координаты точки (Система координат, используемая для ведения Единого государственного реестра недвижимости (МСК-77)	
	X	Y
1	2	3
154	-31009.3549	-4937.3126
155	-30833.1912	-4720.9061
156	-30823.2457	-4718.6403
157	-30789.0736	-4679.034
158	-30783.5754	-4681.2508
159	-30682.6665	-4758.5517
160	-30738.6971	-4826.8423
161	-30737.5489	-4832.0116
162	-30874.1171	-4995.3339
163	-30880.9356	-4989.087
164	-30890.8331	-5000.9813
165	-30899.9427	-5018.8347
166	-30900.5598	-5037.3596
167	-30890.8491	-5040.0898
168	-30889.4286	-5046.4648
169	-30880.581	-5069.699
170	-30876.1793	-5078.7853
171	-30870.4441	-5088.5931
172	-30862.5476	-5098.9024
173	-30860.5394	-5101.155
174	-30866.852	-5107.5453
175	-30848.6252	-5124.0152
176	-30836.2737	-5131.9783
177	-30831.3722	-5124.7575
178	-30745.243	-5183.8846
179	-31030.963	-5605.1934
180	-31036.1054	-5606.2207
181	-31056.2345	-5636.1045
182	-31017.7048	-5664.1344
183	-30994.7014	-5630.2432
184	-31001.4426	-5622.9529
185	-30675.6947	-5143.2171
186	-30641.3977	-5169.5154
187	-30681.379	-5222.4348
188	-30675.0581	-5227.0002
189	-30630.4164	-5167.8067
190	-30671.1675	-5136.5463
191	-30541.1266	-4944.9934

№ точки	Координаты точки (Система координат, используемая для ведения Единого государственного реестра недвижимости (МСК-77)	
	X	Y
1	2	3
192	-30506.6497	-4902.7596
193	-30495.9367	-4902.9468
194	-30455.2636	-4933.2109
195	-30414.9046	-4964.6352
196	-30183.6789	-5144.8794
197	-30178.4932	-5154.3639
198	-30180.5773	-5163.5168
199	-30260.3891	-5257.0959
200	-30339.2318	-5350.1041
201	-30364.0563	-5382.0915
202	-30384.1008	-5410.2039
203	-30411.6564	-5452.3281
204	-30420.4694	-5466.8806
205	-30441.7433	-5503.3998
206	-30469.6358	-5558.2068
207	-30485.7653	-5595.0618
208	-30501.3769	-5632.4518
209	-30634.2229	-5954.4626
210	-30648.8691	-5949.6632
211	-30654.2335	-5957.0202
212	-30639.0137	-5966.5104
213	-30641.6935	-5972.8494
214	-30383.938	-4101.0536
215	-30354.4126	-4065.578
216	-30341.1276	-4056.9867
217	-30188.4543	-3874.8747
218	-30172.5058	-3860.1146
219	-30127.8793	-3825.9401
220	-30120.3726	-3819.6671
221	-30061.8853	-3775.3873
222	-30063.1197	-3756.4139
223	-30163.7155	-3664.4667
224	-30174.4352	-3662.3842
225	-30186.3496	-3671.9009
226	-30208.3002	-3691.0374
227	-30332.0099	-3839.7696
228	-30441.5976	-3970.7158
229	-30386.1572	-4026.4591

№ точки	Координаты точки (Система координат, используемая для ведения Единого государственного реестра недвижимости (МСК-77)	
	X	Y
1	2	3
230	-30408.3281	-4079.2708
231	-30397.4794	-4343.877
232	-30340.8226	-4279.7635
233	-30321.7669	-4295.4658
234	-30314.402	-4287.8259
235	-30294.8832	-4304.2522
236	-30301.6232	-4312.2821
237	-30228.1799	-4373.3465
238	-30223.9527	-4369.026
239	-30215.4896	-4376.5032
240	-30218.6481	-4380.0781
241	-30158.1752	-4430.6309
242	-30076.9846	-4331.6116
243	-30077.0615	-4320.7835
244	-30050.7531	-4288.7506
245	-30019.4488	-4314.4607
246	-30133.5469	-4453.3852
247	-29818.8836	-4715.2274
248	-29805.9008	-4712.7729
249	-29523.5341	-4371.8888
250	-29511.387	-4353.7722
251	-29567.4379	-4302.416
252	-29570.1658	-4293.6887
253	-29761.9718	-4114.5763
254	-29765.0818	-4117.906
255	-29866.1404	-4020.3569
256	-29887.3318	-4040.0837
257	-29942.7103	-3972.871
258	-29976.8825	-3935.2769
259	-29991.6889	-3918.202
260	-29996.6863	-3911.3804
261	-29985.5863	-3898.7968
262	-30017.0885	-3866.6091
263	-30024.4938	-3873.4972
264	-30043.8753	-3846.5709
265	-30056.2434	-3834.3471
266	-30085.476	-3856.2354
267	-30101.8173	-3861.4503

№ точки	Координаты точки (Система координат, используемая для ведения Единого государственного реестра недвижимости (МСК-77)	
	X	Y
1	2	3
268	-30105.2213	-3857.5338
269	-30134.9729	-3881.7147
270	-30173.6272	-3924.2749
271	-30308.6565	-4083.9669
272	-30303.8111	-4088.624
273	-30322.8489	-4111.7164
274	-30328.2085	-4107.4909
275	-30347.1462	-4130.2266
276	-30351.2999	-4140.444
277	-30456.4111	-4266.5368
278	-30469.9321	-4283.7274
279	-30728.4037	-5159.4722
280	-30583.6841	-4946.6377
281	-30568.6025	-4925.8282
282	-30555.0299	-4908.03
283	-30534.3527	-4882.3161
284	-30533.0553	-4879.1263
285	-30590.0844	-4835.7882
286	-30593.2626	-4830.1676
287	-30602.3045	-4820.1432
288	-30666.3165	-4771.0842
289	-30709.0822	-4825.5344
290	-30858.4474	-5003.5841
291	-30853.566	-5007.7991
292	-30860.9347	-5016.7322
293	-30866.834	-5037.8719
294	-30855.9405	-5066.91
295	-30835.4037	-5091.9252
296	-30731.1263	-5163.5419
297	-29767.9675	-4745.2398
298	-29482.0123	-4400.1715
299	-29468.8279	-4411.0973
300	-29457.8371	-4410.1286
301	-29451.5458	-4416.2537
302	-29135.6916	-4729.8192
303	-29130.6355	-4731.6576
304	-29105.0478	-4757.1544
305	-29086.694	-4772.166

№ точки	Координаты точки (Система координат, используемая для ведения Единого государственного реестра недвижимости (МСК-77)	
	X	Y
1	2	3
306	-29066.3884	-4787.5061
307	-29049.4985	-4799.0261
308	-29030.2613	-4811.1927
309	-29009.9759	-4822.7994
310	-28992.8401	-4831.9005
311	-28996.0361	-4836.7685
312	-29063.9836	-4923.6864
313	-29152.8807	-4880.7178
314	-29226.8638	-4981.7302
315	-29316.0829	-5081.9273
316	-29441.2146	-5030.617
317	-29757.2855	-4767.7852
318	-29752.5284	-4761.9388
319	-29756.7454	-4758.2233
320	-29755.099	-4756.2493
321	-29495.5172	-5044.4121
322	-29494.6309	-5034.4835
323	-29782.7416	-4795.395
324	-29792.0649	-4794.3427
325	-29801.8021	-4785.9187
326	-30091.3777	-5135.5091
327	-30092.2957	-5147.4338
328	-30086.7815	-5151.0702
329	-30068.9978	-5162.2011
330	-30058.7336	-5147.7402
331	-30042.5679	-5159.5217
332	-30050.6309	-5173.2654
333	-30010.8551	-5194.9645
334	-29965.0267	-5217.6332
335	-29702.9279	-5344.6741
336	-30453.3844	-4843.2234
337	-30458.8959	-4863.1424
338	-30142.0507	-5108.0425
339	-30131.567	-5095.0223
340	-30120.5849	-5092.8544
341	-29843.1592	-4757.3386
342	-29840.2409	-4743.1976
343	-29976.6885	-4629.1024

№ точки	Координаты точки (Система координат, используемая для ведения Единого государственного реестра недвижимости (МСК-77)	
	X	Y
1	2	3
344	-30155.5154	-4479.9741
345	-30276.4958	-4627.5006
346	-30499.8185	-4831.6293
347	-30479.5578	-4817.4334
348	-30183.916	-4456.8955
349	-30335.5774	-4330.9952
350	-30342.1854	-4333.3636
351	-30387.5706	-4385.0004
352	-30382.5489	-4389.4141
353	-30386.2802	-4393.6594
354	-30398.3379	-4383.0615
355	-30422.1511	-4392.1852
356	-30423.6141	-4388.3668

№ точки	Координаты точки (Система координат, используемая для ведения Единого государственного реестра недвижимости (МСК-77)	
	X	Y
1	2	3
357	-30400.602	-4379.1308
358	-30413.1102	-4367.9752
359	-30408.5001	-4362.8062
360	-30482.6458	-4301.103
361	-30513.7241	-4338.2551
362	-30513.9003	-4343.8588
363	-30652.3249	-4509.9685
364	-30599.9622	-4551.1336
365	-30602.9755	-4554.9651
366	-30652.0506	-4516.9234
367	-30741.6123	-4624.0693
368	-30744.6382	-4641.6088

2.5. Предельные параметры разрешенного строительства, реконструкции объектов капитального строительства, входящих в состав линейных объектов в границах зон их планируемого размещения

№ п/п	Перечень основных требований	Содержание требований
1	2	3
1	Очистное сооружение вблизи села Ознобишино	Строительство
	Площадь участка	11653,00 кв.м
	Площадь застройки	10500,00 кв.м
	Предельная высота объектов капитального строительства	Не более 15 м
	Максимальный процент застройки зоны планируемого размещения объектов капитального строительства	Не устанавливается
	Минимальные отступы от границ земельных участков	Не устанавливаются
2	Трансформаторная подстанция вблизи села Ознобишино	Строительство
	Площадь участка	225,00 кв.м
	Площадь застройки	200,00 кв.м
	Предельная высота объектов капитального строительства	Не более 10 м
	Максимальный процент застройки зоны планируемого размещения объектов капитального строительства	Не устанавливается
	Минимальные отступы от границ земельных участков	Не устанавливаются
3	Очистное сооружение в деревне Троицкое	Строительство
	Площадь участка	3619,00 кв.м
	Площадь застройки	3260,00 кв.м
	Предельная высота объектов капитального строительства	Не более 15 м
	Максимальный процент застройки зоны планируемого размещения объектов капитального строительства	Не устанавливается
	Минимальные отступы от границ земельных участков	Не устанавливаются

№ п/п	Перечень основных требований	Содержание требований
1	2	3
4	Трансформаторная подстанция в деревне Троицкое	Строительство
	Площадь участка	170,00 кв.м
	Площадь застройки	150,00 кв.м
	Предельная высота объектов капитального строительства	Не более 10 м
	Максимальный процент застройки зоны планируемого размещения объектов капитального строительства	Не устанавливается
	Минимальные отступы от границ земельных участков	Не устанавливаются

Согласно приказу Министерства культуры Российской Федерации от 4 апреля 2023 г. № 839 «Об утверждении перечня исторических поселений, имеющих особое значение для истории и культуры Российской Федерации» город Москва не относится к историческому поселению, имеющему особое значение для истории и культуры Российской Федерации.

В связи с этим требования к архитектурным решениям объектов капитального строительства, входящих в состав линейных объектов, в границах каждой зоны планируемого размещения таких объектов, расположенной в границах территории исторического поселения федерального или регионального значения, не устанавливаются.

2.6. Мероприятия по защите сохраняемых объектов капитального строительства (зданий, строений, сооружений, объектов, строительство которых не завершено), существующих и строящихся на момент подготовки проекта планировки территории линейного объекта, а также объектов капитального строительства, планируемых к строительству в соответствии с ранее утвержденной документацией по планировке территории, от возможного негативного воздействия в связи с размещением линейных объектов

Мероприятия по защите сохраняемых объектов капитального строительства (зданий, строений, сооружений, объектов, строительство которых не завершено), существующих и строящихся на момент подготовки проекта планировки территории линейного объекта, а также объектов капитального строительства, планируемых к строительству в соответствии с ранее утвержденной документацией по планировке территории, от возможного негативного воздействия в связи с размещением линейных объектов должны быть предусмотрены на следующих стадиях проектирования.

2.7. Мероприятия по сохранению объектов культурного наследия от возможного негативного воздействия в связи с размещением линейных объектов

В границах подготовки проекта планировки территории линейного объекта расположены выявленные объекты археологического наследия:

– «Поселение «Ознобишино-11» (достопримечательное место)»;

– «Поселение «Ознобишино-10» (достопримечательное место)»;

– «Поселение «Ознобишино-7» (достопримечательное место)»;

– «Поселение «Троицкое-5» (достопримечательное место)»;

– «Поселение «Троицкое-2» (достопримечательное место)»;

– «Поселение «Троицкое-6» (достопримечательное место)».

В границах подготовки проекта планировки территории линейного объекта расположены зоны охраны объекта культурного наследия регионального значения (памятника) «Церковь Святой Троицы», кон. XIX в.

Проектом планировки территории линейного объекта предусматривается реализация планировочных решений на земельных участках, непосредственно связанных с земельными участками в границах выявленных объектов археологического наследия «Поселение «Ознобишино-11» (достопримечательное место)»; «Поселение «Ознобишино-10» (достопримечательное место)»; «Поселение «Ознобишино-7» (достопримечательное место)»; «Поселение «Троицкое-5» (достопримечательное место)»; «Поселение «Троицкое-2» (достопримечательное место)»; «Поселение «Троицкое-6» (достопримечательное место)».

В соответствии со ст. 36 Федерального закона от 25 июня 2002 г. № 73-ФЗ «Об объектах культурного наследия (памятниках истории и культуры) народов Российской Федерации» земляные, строительные, мелиоративные, хозяйственные и иные работы в границах территории объекта археологического наследия и на земельных участках, непосредственно связанных с земельным участком в границах территории объекта археологического наследия, проводятся при наличии в проектной документации согласованного соответствующим органом охраны объектов культурного наследия раздела об обеспечении сохранности объектов археологического наследия или о проведении спасательных археологических полевых работ или проекта обеспечения сохранности указанных объектов археологического наследия либо плана проведения спасательных археологических полевых работ, включающих оценку воздействия прово-

димых работ на указанные объекты археологического наследия.

Проектирование и проведение земляных, строительных, мелиоративных, хозяйственных и иных работ на остальной проектируемой территории должно осуществляться по результатам государственной историко-культурной экспертизы земельных участков, подлежащих воздействию указанных работ, проводимой в установленном порядке путем археологической разведки, с оформлением научного отчета о проведенных археологических работах на исследуемой территории, за исключением случаев, предусмотренных постановлением Правительства Российской Федерации от 30 декабря 2023 г. № 2418 «Об особенностях порядка определения наличия или отсутствия объектов, обладающих признаками объекта археологического наследия, на территориях, подлежащих воздействию изыскательских, земляных, строительных, мелиоративных, хозяйственных работ, указанных в статье 30 Федерального закона «Об объектах культурного наследия (памятниках истории и культуры) народов Российской Федерации» работ по использованию лесов и иных работ».

2.8. Мероприятия по охране окружающей среды

В целях реализации мероприятий проекта планировки территории линейного объекта потребуется осуществить мероприятия по охране окружающей среды.

2.9. Мероприятия по защите территории от чрезвычайных ситуаций природного и техногенного характера, в том числе по обеспечению пожарной безопасности и гражданской обороны

Мероприятия по обеспечению гражданской обороны проектом планировки территории линейного объекта не предусмотрены.

Размещение защитных сооружений гражданской обороны и электросирен оповещения региональной системы оповещения города Москвы о чрезвычайных ситуациях не предусматривается.

На последующих стадиях проектирования предусматривается создание уличной системы звукофикации системы оповещения населения города Москвы о чрезвычайных ситуациях.

2.10. Перечень зон планируемого размещения линейных объектов к чертежу границ зон планируемого размещения линейных объектов

№ зоны на чертеже	Назначение зоны планируемого размещения	Наименование объекта	Характеристики объекта	
			Площадь, кв. м	Протяженность, м
1	2	3	4	5
1	Зона планируемого размещения объектов улично-дорожной сети	Проектируемый проезд № 1	59967,00	870,00
2	Зона планируемого размещения объектов улично-дорожной сети	Проектируемый проезд № 2	67954,00	1030,00
3	Зона планируемого размещения объектов улично-дорожной сети	Проектируемый проезд № 3	77548,00	1620,00
4	Зона планируемого размещения объектов улично-дорожной сети	Проектируемый проезд № 4	14746,00	490,00
5	Зона планируемого размещения объектов улично-дорожной сети	Проектируемый проезд № 5	57888,00	1160,00
6	Зона планируемого размещения объектов улично-дорожной сети	Проектируемый проезд № 6	17718,00	430,00
7	Зона планируемого размещения объектов улично-дорожной сети	Проектируемый проезд № 7, включая съезд в село Ознобишино	109845,00	1730,00
8	Зона планируемого размещения объектов улично-дорожной сети	Проектируемый проезд № 8	33184,00	430,00
9	Зона планируемого размещения объектов улично-дорожной сети	Проектируемый проезд № 9	74098,00	1180,00
10	Зона планируемого размещения объектов улично-дорожной сети	Участок Варшавского шоссе на примыкании проектируемого проезда № 1, проектируемого проезда № 7	23065,00	450,00
11	Зона планируемого размещения объектов улично-дорожной сети	Участок Варшавского шоссе от села Ознобишино до деревни Троицкое, исключая примыкание к проектируемому проезду № 1	133084,00	2200,00

№ зоны на чертеже	Назначение зоны планируемого размещения	Наименование объекта	Характеристики объекта	
			Площадь, кв. м	Протяженность, м
1	2	3	4	5
12	Зона планируемого размещения объектов инженерной инфраструктуры	Очистное сооружение вблизи села Ознобишино	11653,00	-
13	Зона планируемого размещения объектов инженерной инфраструктуры	Трансформаторная подстанция вблизи села Ознобишино	225,00	-
14	Зона планируемого размещения объектов инженерной инфраструктуры	Очистное сооружение в деревне Троицкое	3619,00	-
15	Зона планируемого размещения объектов инженерной инфраструктуры	Трансформаторная подстанция в деревне Троицкое	170,00	-
16	Зона планируемого размещения объектов транспортной инфраструктуры	Проезды внутреннего пользования	3627,00	280,00

2.11. Перечень зон планируемого размещения линейных объектов, подлежащих реконструкции в связи с изменением их местоположения, к чертежу границ зон планируемого размещения линейных объектов, подлежащих реконструкции в связи с изменением их местоположения

№ зоны на чертеже	Назначение зоны планируемого размещения	Наименование объекта	Площадь, кв. м
1	2	3	4
1	Зона планируемого размещения объектов инженерной инфраструктуры	Инженерные коммуникации	690838,00

2.12. Перечень мероприятий по реализации проекта планировки территории линейного объекта и последовательность их выполнения

Мероприятия, предусмотренные проектом планировки территории линейного объекта, планируются к реализации в два этапа.

1-й этап:

– строительство проектируемого проезда № 1;

– строительство проектируемого проезда № 2;

– строительство проектируемого проезда № 3;

– строительство проектируемого проезда № 4;

– строительство проектируемого проезда № 5;

– реконструкция участка Варшавского шоссе на примыкании проектируемого проезда № 1, проектируемого проезда № 7;

– строительство проездов внутреннего пользования;

– устройство светофорных объектов;

– устройство наземных пешеходных переходов;

– устройство остановочных пунктов наземного городского пассажирского транспорта;

– перекладка и прокладка инженерных коммуникаций со строительством объектов инженерной инфраструктуры;

– благоустройство и озеленение территории.

2-й этап:

– строительство проектируемого проезда № 6;

– строительство проектируемого проезда № 7, включая съезд в село Ознобишино;

– строительство проектируемого проезда № 8;

– строительство проектируемого проезда № 9;

– реконструкция участка Варшавского шоссе от села Ознобишино до деревни Троицкое, исключая примыкание к проектируемому проезду № 1;

– устройство светофорных объектов;

– устройство наземных пешеходных переходов;

– устройство остановочных пунктов наземного городского пассажирского транспорта;

– перекладка и прокладка инженерных коммуникаций со строительством объектов инженерной инфраструктуры;

– благоустройство и озеленение территории.

3. Проект межевания территории

3.1. Графическая часть

Чертеж межевания территории

Масштаб 1:4000
Краснопахорский район города Москвы
Лист 1 из 11

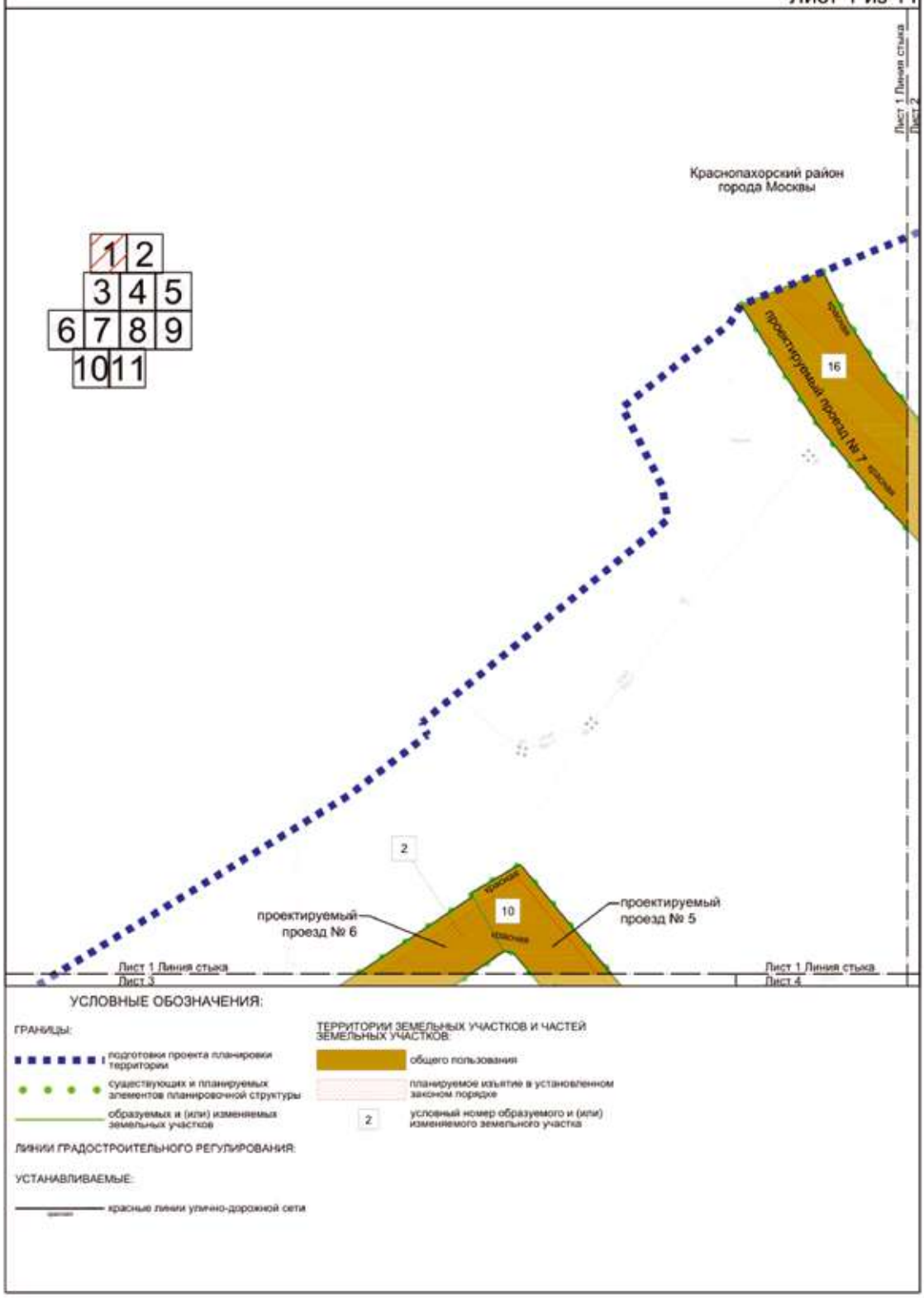

УСЛОВНЫЕ ОБОЗНАЧЕНИЯ:

ГРАНИЦЫ:

- подготовки проекта планировки территории
- существующих и планируемых элементов планировочной структуры
- образуемых и (или) изменяемых земельных участков

ЛИНИИ ГРАДОСТРОИТЕЛЬНОГО РЕГУЛИРОВАНИЯ:

УСТАНАВЛИВАЕМЫЕ:

- красные линии улично-дорожной сети

ТЕРРИТОРИИ ЗЕМЕЛЬНЫХ УЧАСТКОВ И ЧАСТЕЙ ЗЕМЕЛЬНЫХ УЧАСТКОВ:

- общего пользования
- планируемое изъятие в установленном законом порядке
- 2 — условный номер образуемого и (или) изменяемого земельного участка

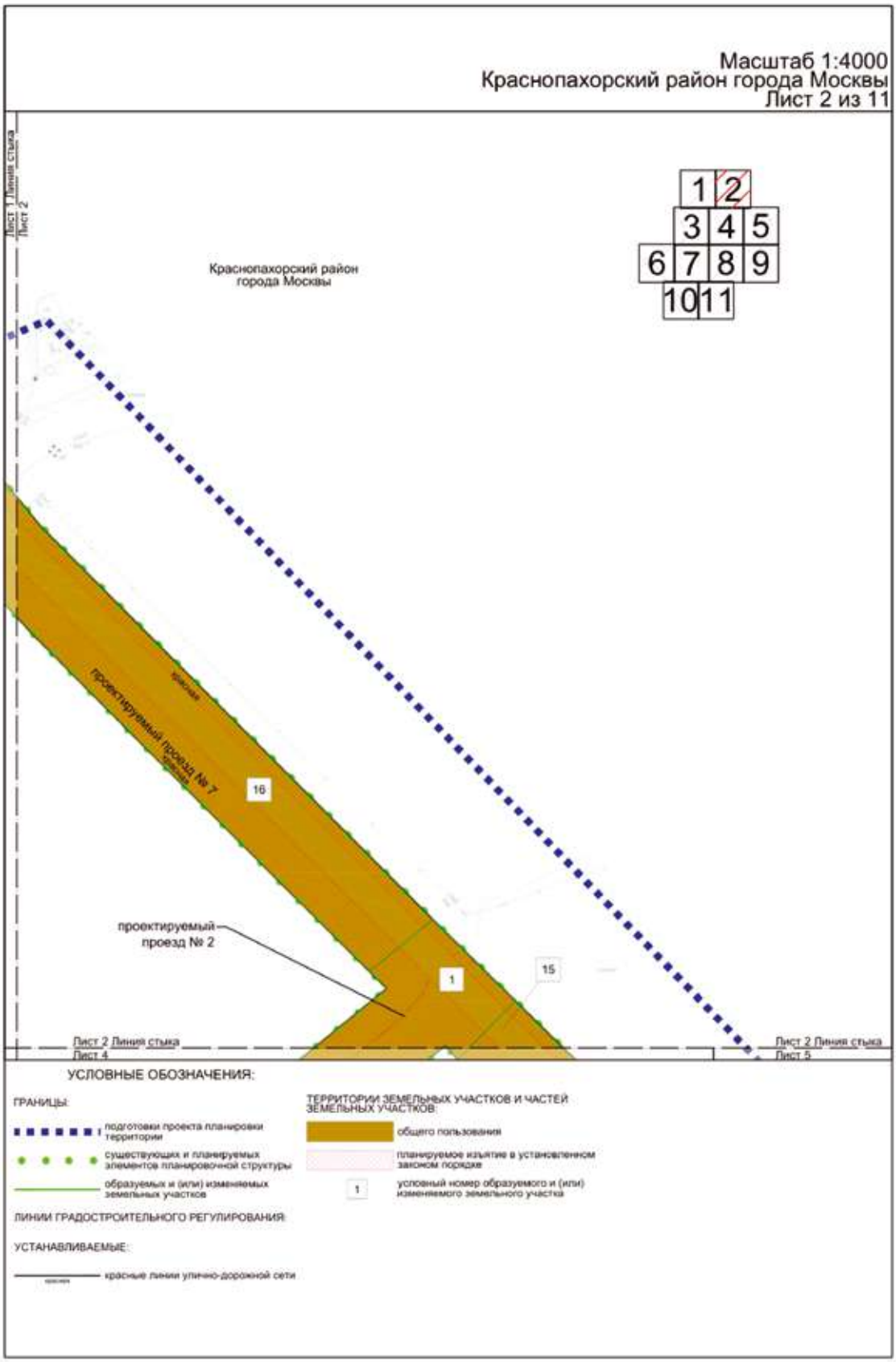
Масштаб 1:4000
Краснопахорский район города Москвы
Лист 2 из 11
Лист 1 Линия стыка
Лист 2
Краснопахорский район
города Москвы
1 2
3 4 5
6 7 8 9
10 11
проектируемый проезд № 7
16
проектируемый
проезд № 2
1
15
Лист 2 Линия стыка
Лист 4
Лист 2 Линия стыка
Лист 5
УСЛОВНЫЕ ОБОЗНАЧЕНИЯ:
ГРАНИЦЫ:
подготовки проекта планировки территории
существующих и планируемых элементов планировочной структуры
образуемых и (или) изменяемых земельных участков
ЛИНИИ ГРАДОСТРОИТЕЛЬНОГО РЕГУЛИРОВАНИЯ:
УСТАНАВЛИВАЕМЫЕ:
красные линии улично-дорожной сети
ТЕРРИТОРИИ ЗЕМЕЛЬНЫХ УЧАСТКОВ И ЧАСТЕЙ ЗЕМЕЛЬНЫХ УЧАСТКОВ:
общего пользования
планируемое изъятие в установленном законом порядке
1
условный номер образуемого и (или) изменяемого земельного участка

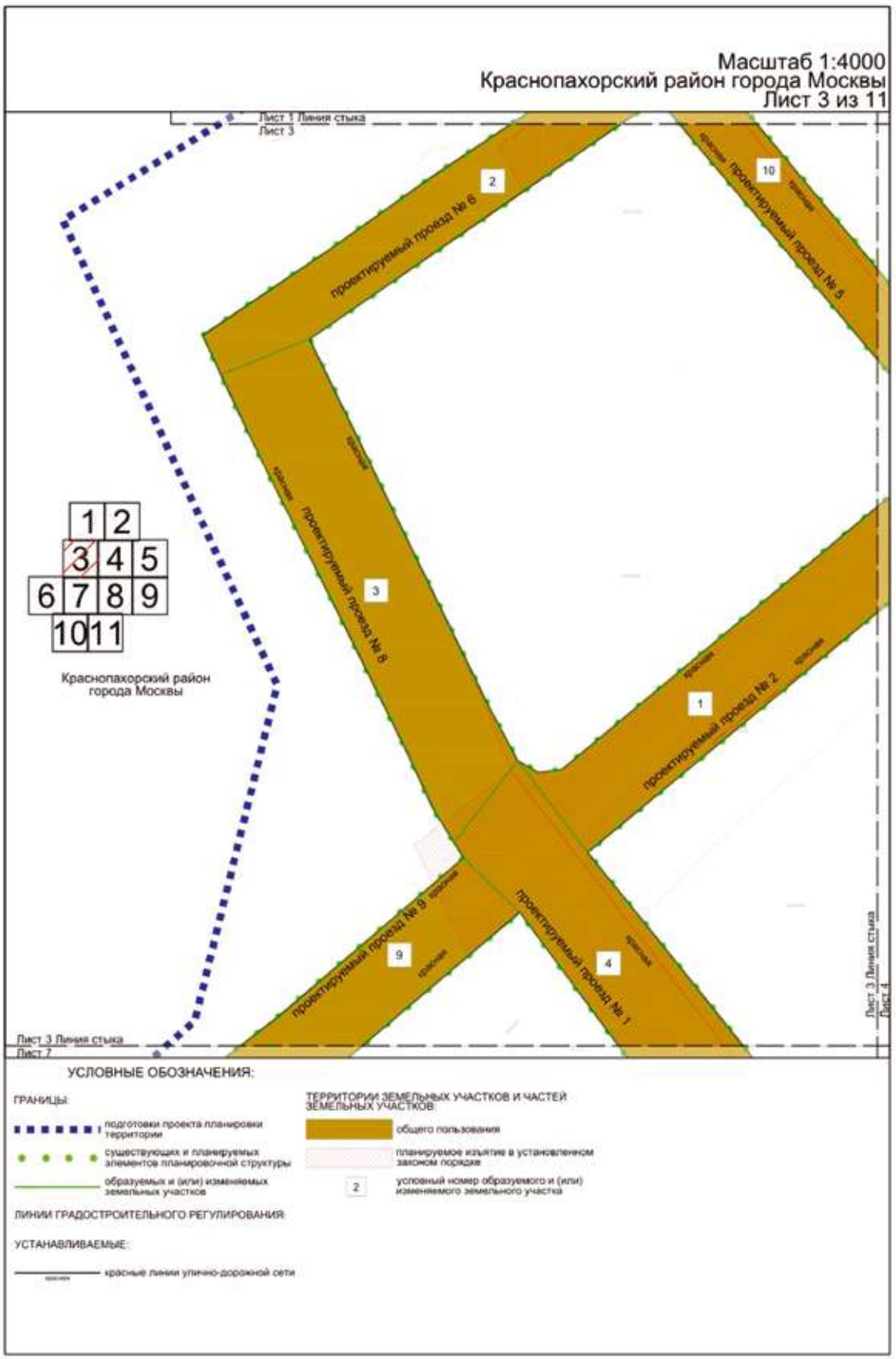
Масштаб 1:4000
Краснопахорский район города Москвы
Лист 3 из 11
Лист 1 Линия стыка
Лист 3
проектируемый проезд № 6
проектируемый проезд № 5
проектируемый проезд № 8
проектируемый проезд № 2
проектируемый проезд № 9
проектируемый проезд № 1
красная
2
10
3
1
9
4
1 2
3 4 5
6 7 8 9
10 11
Краснопахорский район города Москвы
Лист 3 Линия стыка
Лист 7
Лист 3 Линия стыка
Лист 4
УСЛОВНЫЕ ОБОЗНАЧЕНИЯ:
ГРАНИЦЫ:
подготовки проекта планировки территории
существующих и планируемых элементов планировочной структуры
образуемых и (или) изменяемых земельных участков
ЛИНИИ ГРАДОСТРОИТЕЛЬНОГО РЕГУЛИРОВАНИЯ:
УСТАНАВЛИВАЕМЫЕ:
красные линии улично-дорожной сети
ТЕРРИТОРИИ ЗЕМЕЛЬНЫХ УЧАСТКОВ И ЧАСТЕЙ ЗЕМЕЛЬНЫХ УЧАСТКОВ:
общего пользования
планируемое изъятие в установленном законом порядке
2
условный номер образуемого и (или) изменяемого земельного участка

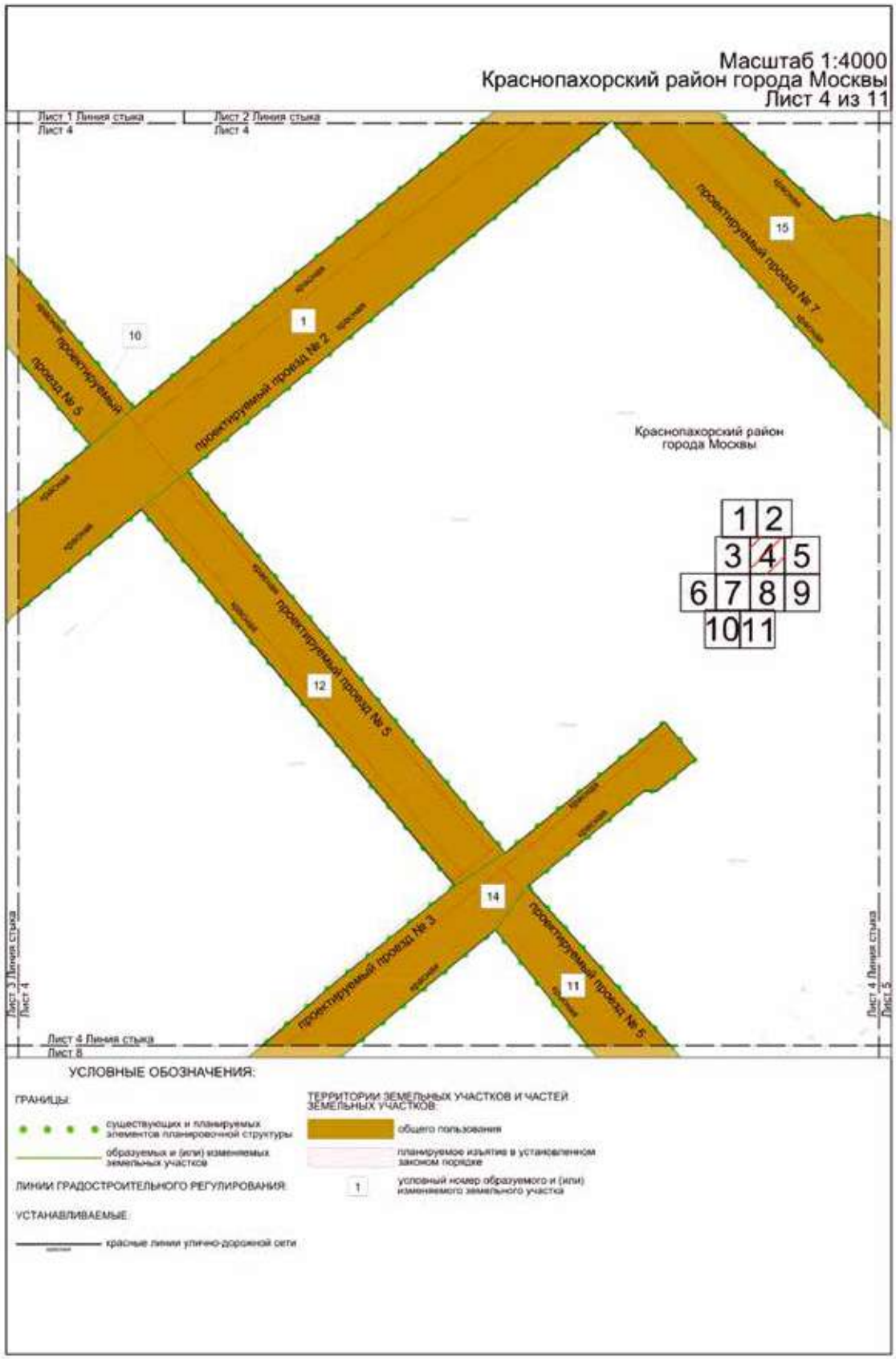
Масштаб 1:4000
Краснопахорский район города Москвы
Лист 4 из 11
Лист 1 Линия стыка
Лист 4
Лист 2 Линия стыка
Лист 4
Лист 3 Линия стыка
Лист 4
Лист 4 Линия стыка
Лист 5
Лист 4 Линия стыка
Лист 8
проектируемый проезд № 2
проектируемый проезд № 5
проектируемый проезд № 7
проектируемый проезд № 5
проектируемый проезд № 3
проектируемый проезд № 5
красная
1
10
12
14
11
15
Краснопахорский район города Москвы
1 2
3 4 5
6 7 8 9
10 11
УСЛОВНЫЕ ОБОЗНАЧЕНИЯ:
ГРАНИЦЫ:
существующих и планируемых элементов планировочной структуры
образуемых и (или) изменяемых земельных участков
ЛИНИИ ГРАДОСТРОИТЕЛЬНОГО РЕГУЛИРОВАНИЯ:
УСТАНАВЛИВАЕМЫЕ:
красные линии улично-дорожной сети
ТЕРРИТОРИИ ЗЕМЕЛЬНЫХ УЧАСТКОВ И ЧАСТЕЙ ЗЕМЕЛЬНЫХ УЧАСТКОВ:
общего пользования
планируемое изъятие в установленном законом порядке
1
условный номер образуемого и (или) изменяемого земельного участка

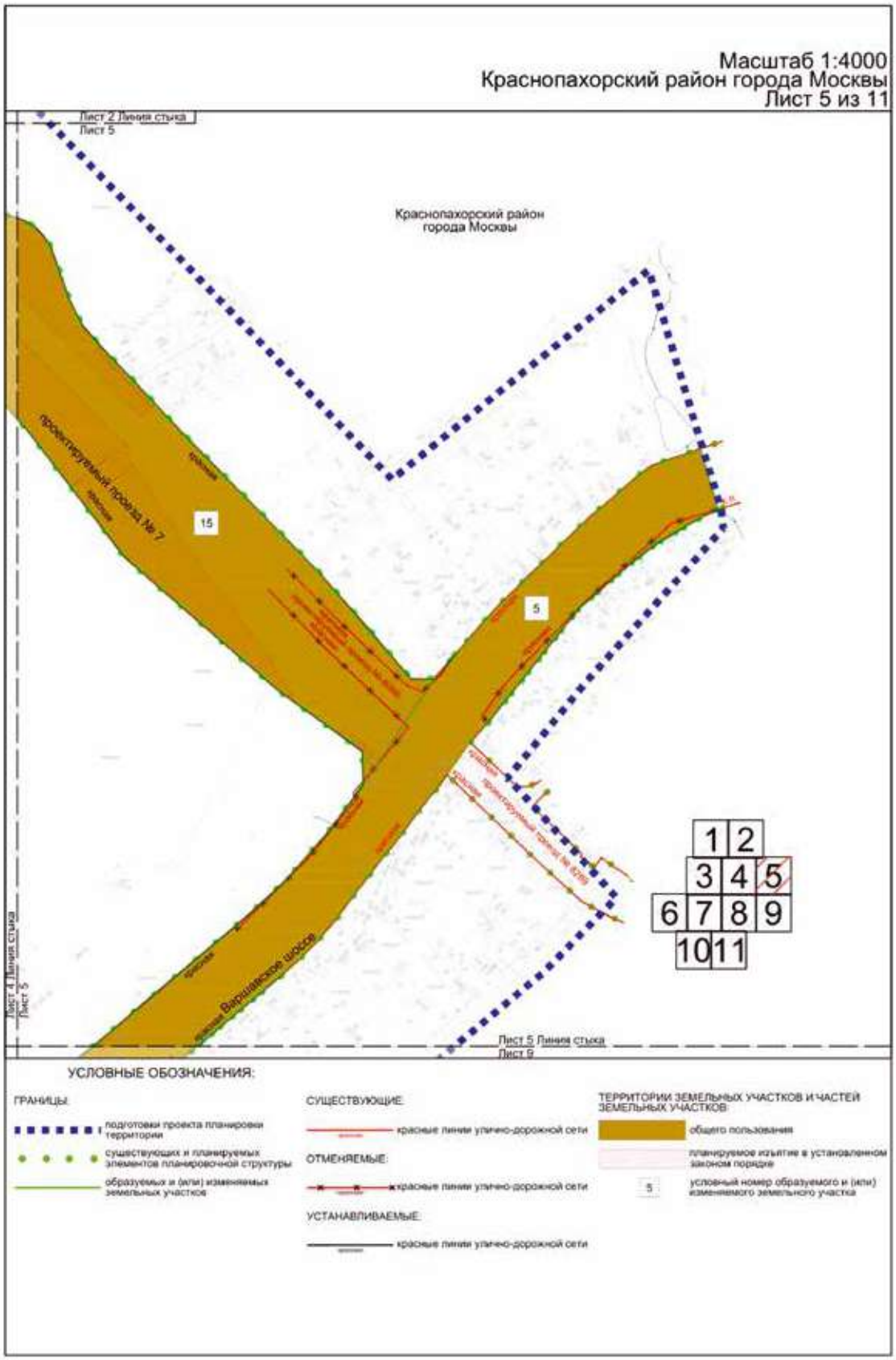
Масштаб 1:4000
Краснопахорский район города Москвы
Лист 5 из 11
Лист 2 Линия стыка
Лист 5
Краснопахорский район
города Москвы
проектируемый проезд № 7
красная
15
5
Варшавское шоссе
Лист 4 Линия стыка
Лист 5
Лист 5 Линия стыка
Лист 6
1 2
3 4 5
6 7 8 9
10 11
УСЛОВНЫЕ ОБОЗНАЧЕНИЯ:
ГРАНИЦЫ:
подготовки проекта планировки территории
существующих и планируемых элементов планировочной структуры
образуемых и (или) изменяемых земельных участков
СУЩЕСТВУЮЩИЕ:
красные линии улично-дорожной сети
ОТМЕНЯЕМЫЕ:
красные линии улично-дорожной сети
УСТАНАВЛИВАЕМЫЕ:
красные линии улично-дорожной сети
ТЕРРИТОРИИ ЗЕМЕЛЬНЫХ УЧАСТКОВ И ЧАСТЕЙ ЗЕМЕЛЬНЫХ УЧАСТКОВ:
общего пользования
планируемое изъятие в установленном законом порядке
5
условный номер образуемого и (или) изменяемого земельного участка

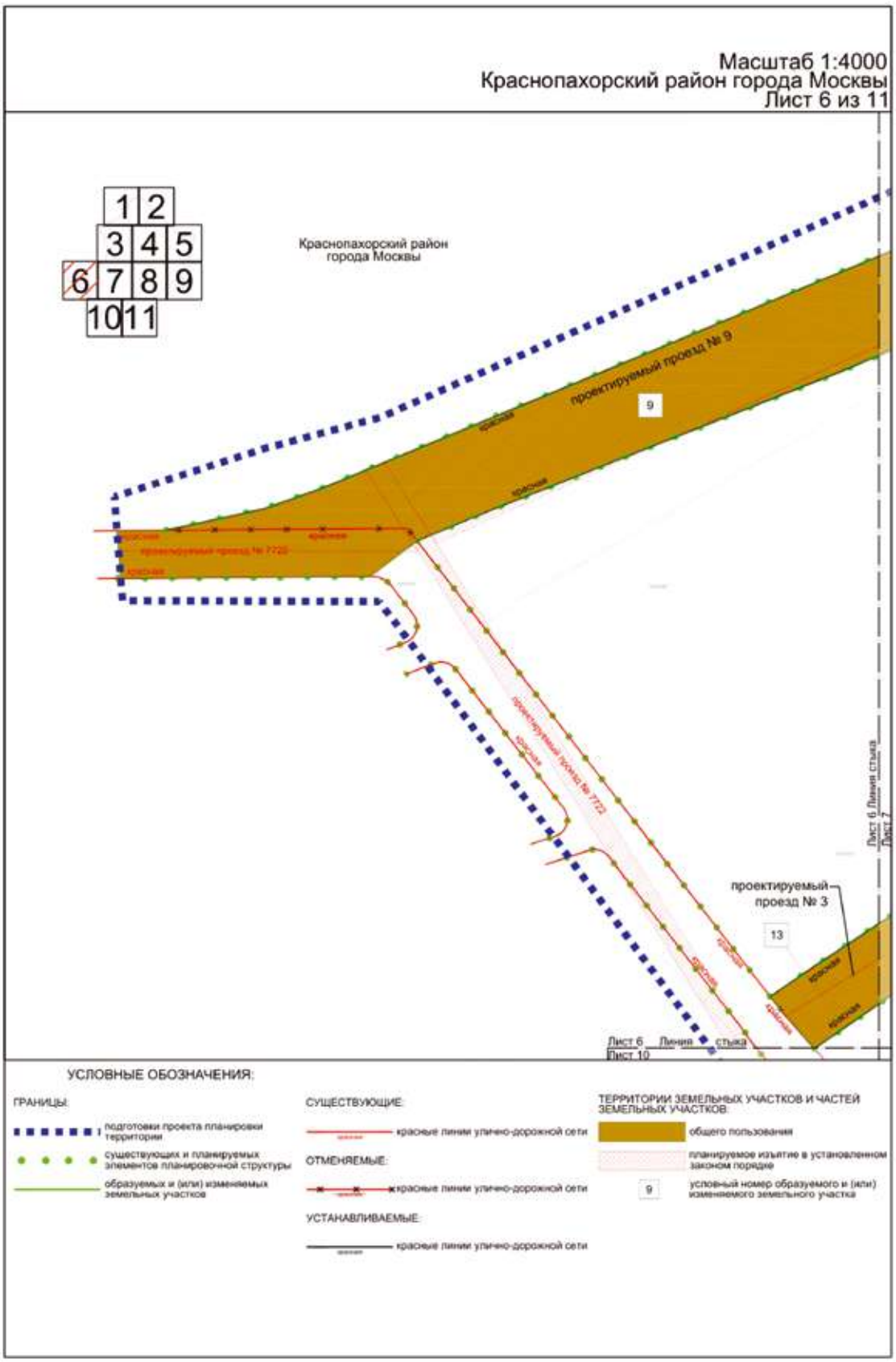
Масштаб 1:4000
Краснопахорский район города Москвы
Лист 6 из 11
1 2
3 4 5
6 7 8 9
10 11
Краснопахорский район города Москвы
проектируемый проезд № 9
9
красная
проектируемый проезд № 7722
проектируемый проезд № 3
13
Лист 6 Линия стыка Лист 10
Лист 6 Линия стыка Лист 7
УСЛОВНЫЕ ОБОЗНАЧЕНИЯ:
ГРАНИЦЫ:
подготовки проекта планировки территории
существующих и планируемых элементов планировочной структуры
образуемых и (или) изменяемых земельных участков
СУЩЕСТВУЮЩИЕ:
красные линии улично-дорожной сети
ОТМЕНЯЕМЫЕ:
красные линии улично-дорожной сети
УСТАНАВЛИВАЕМЫЕ:
красные линии улично-дорожной сети
ТЕРРИТОРИИ ЗЕМЕЛЬНЫХ УЧАСТКОВ И ЧАСТЕЙ ЗЕМЕЛЬНЫХ УЧАСТКОВ:
общего пользования
планируемое изъятие в установленном законом порядке
9
условный номер образуемого и (или) изменяемого земельного участка

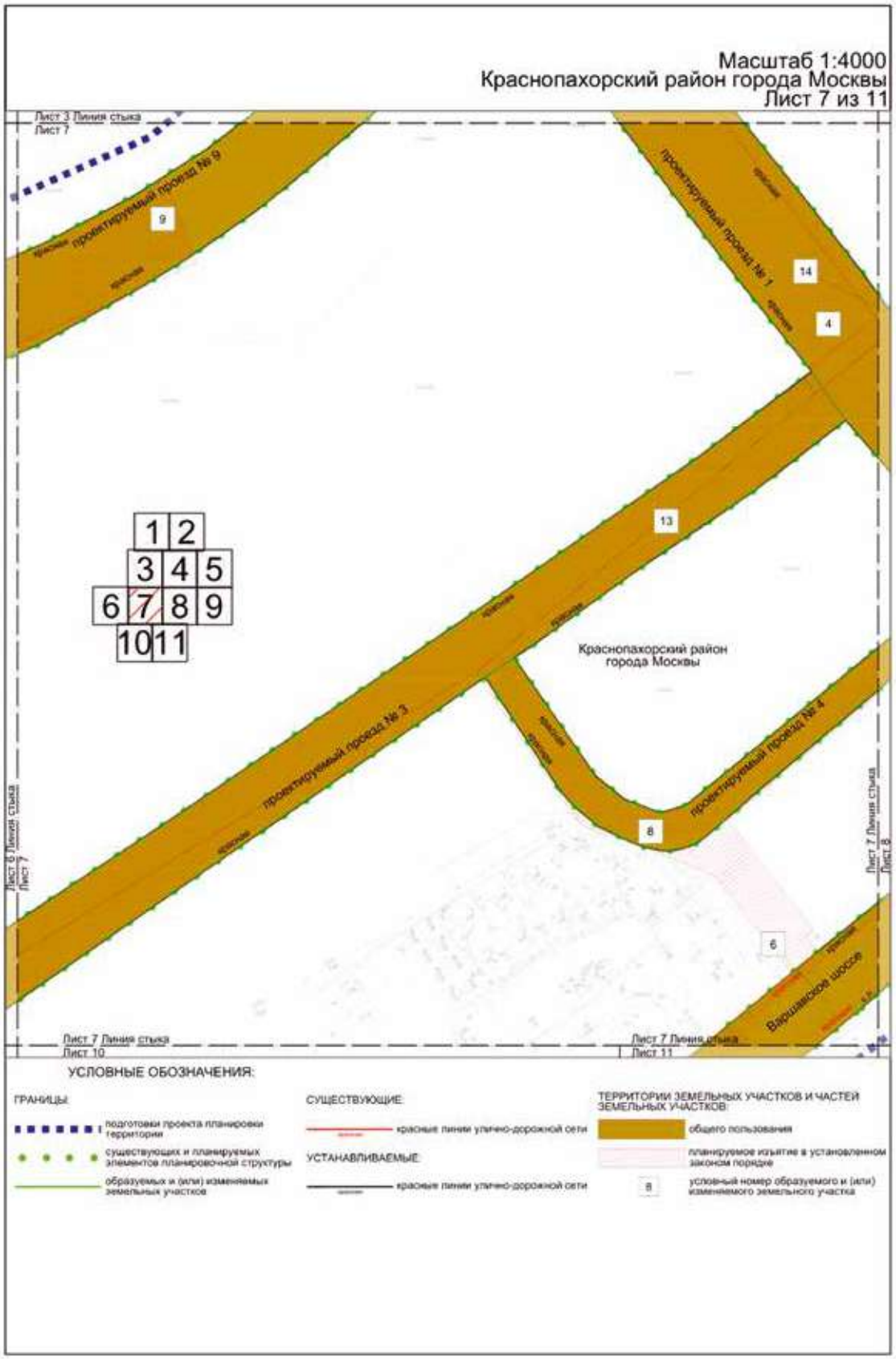
Масштаб 1:4000
Краснопахорский район города Москвы
Лист 7 из 11
Лист 3 Линия стыка
Лист 7
проектируемый проезд № 9
проектируемый проезд № 1
проектируемый проезд № 3
проектируемый проезд № 4
Краснопахорский район города Москвы
Варшавское шоссе
Лист 6 Линия стыка
Лист 7
Лист 7 Линия стыка
Лист 8
Лист 7 Линия стыка
Лист 10
Лист 7 Линия стыка
Лист 11
1 2
3 4 5
6 7 8 9
10 11
УСЛОВНЫЕ ОБОЗНАЧЕНИЯ:
ГРАНИЦЫ:
подготовки проекта планировки территории
существующих и планируемых элементов планировочной структуры
образуемых и (или) изменяемых земельных участков
СУЩЕСТВУЮЩИЕ:
красные линии улично-дорожной сети
УСТАНАВЛИВАЕМЫЕ:
красные линии улично-дорожной сети
ТЕРРИТОРИИ ЗЕМЕЛЬНЫХ УЧАСТКОВ И ЧАСТЕЙ ЗЕМЕЛЬНЫХ УЧАСТКОВ:
общего пользования
планируемое изъятие в установленном законом порядке
условный номер образуемого и (или) изменяемого земельного участка

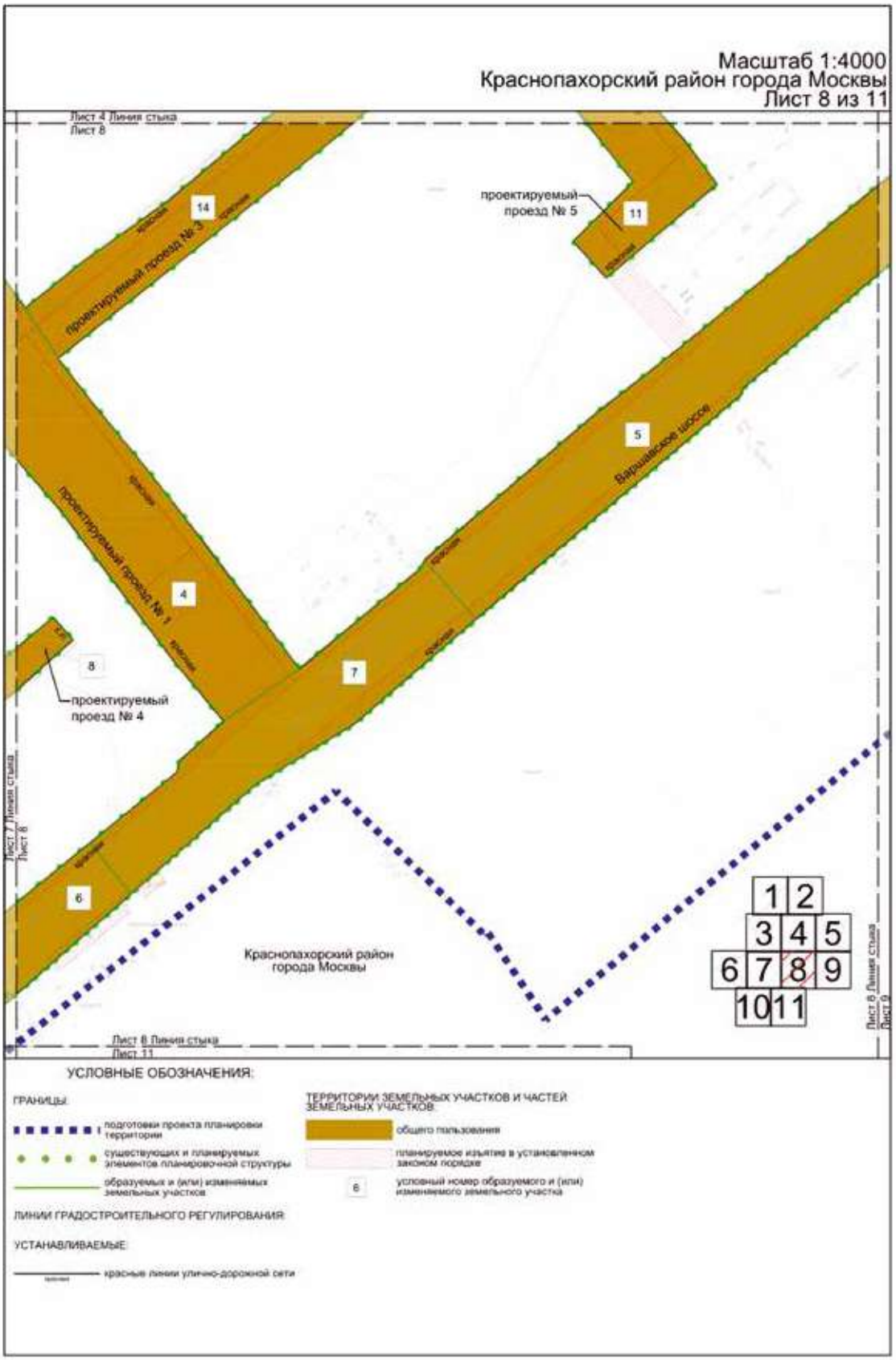
Масштаб 1:4000
Краснопахорский район города Москвы
Лист 8 из 11
Лист 4 Линия стыка
Лист 8
проектируемый проезд № 3
14
проектируемый проезд № 5
11
5
Варшавское шоссе
проектируемый проезд № 1
4
8
проектируемый проезд № 4
7
6
Лист 7 Линия стыка
Лист 8
Краснопахорский район города Москвы
Лист 8 Линия стыка
Лист 11
Лист 8 Линия стыка
Лист 9
1 2
3 4 5
6 7 8 9
10 11
УСЛОВНЫЕ ОБОЗНАЧЕНИЯ:
ГРАНИЦЫ
подготовки проекта планировки территории
существующих и планируемых элементов планировочной структуры
образуемых и (или) изменяемых земельных участков
ЛИНИИ ГРАДОСТРОИТЕЛЬНОГО РЕГУЛИРОВАНИЯ
УСТАНАВЛИВАЕМЫЕ
красные линии улично-дорожной сети
ТЕРРИТОРИИ ЗЕМЕЛЬНЫХ УЧАСТКОВ И ЧАСТЕЙ ЗЕМЕЛЬНЫХ УЧАСТКОВ
общего пользования
планируемое изъятие в установленном законом порядке
6
условный номер образуемого и (или) изменяемого земельного участка

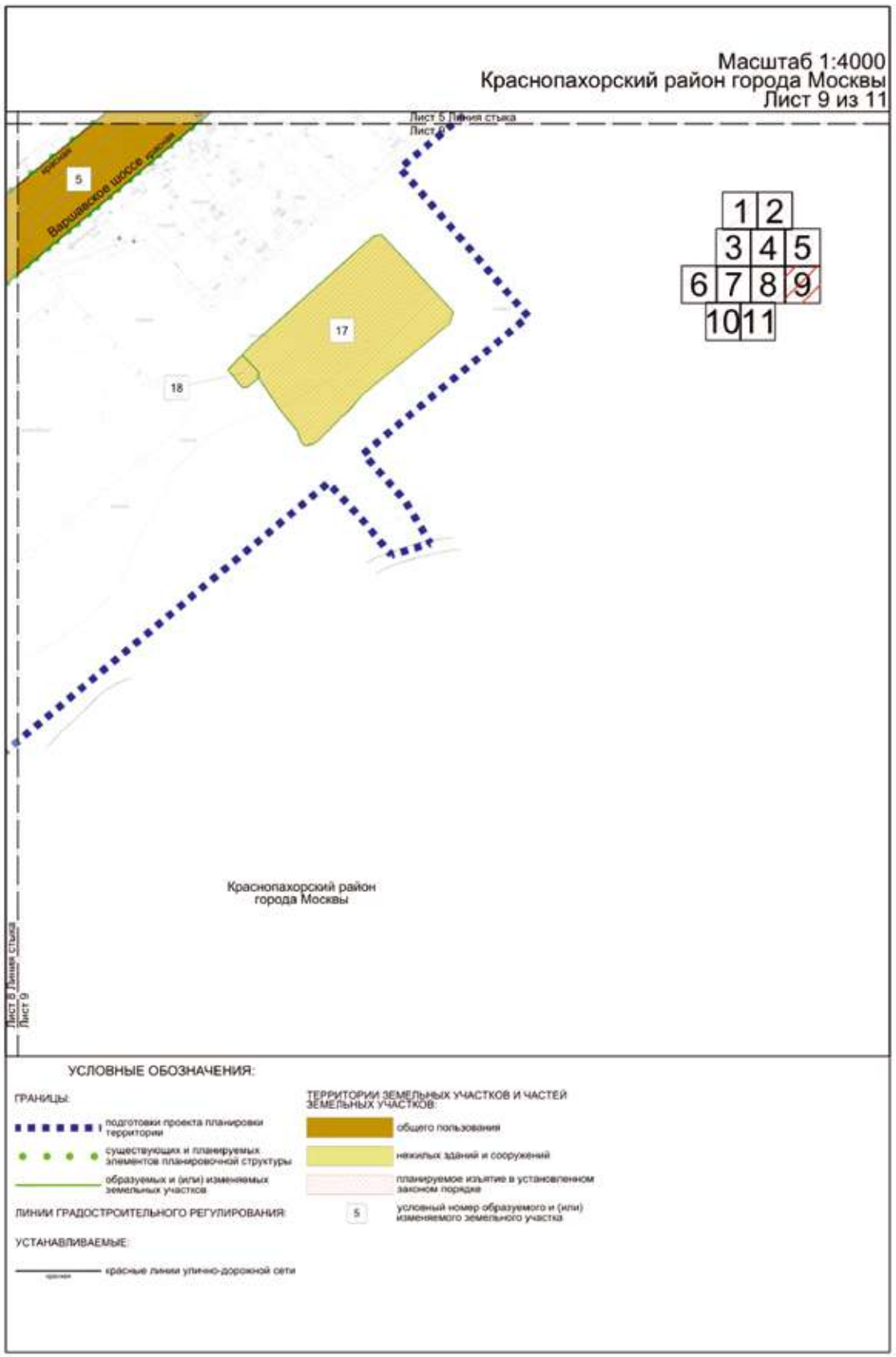
Масштаб 1:4000
Краснопахорский район города Москвы
Лист 9 из 11
Лист 5 Линия стыка
Лист 8
Варшавское шоссе
красная
5
17
18
1 2
3 4 5
6 7 8 9
10 11
Краснопахорский район
города Москвы
Лист 8 Линия стыка
Лист 9
УСЛОВНЫЕ ОБОЗНАЧЕНИЯ:
ГРАНИЦЫ:
подготовки проекта планировки территории
существующих и планируемых элементов планировочной структуры
образуемых и (или) изменяемых земельных участков
ЛИНИИ ГРАДОСТРОИТЕЛЬНОГО РЕГУЛИРОВАНИЯ:
УСТАНАВЛИВАЕМЫЕ:
красные линии улично-дорожной сети
ТЕРРИТОРИИ ЗЕМЕЛЬНЫХ УЧАСТКОВ И ЧАСТЕЙ ЗЕМЕЛЬНЫХ УЧАСТКОВ:
общего пользования
нежилых зданий и сооружений
планируемое изъятие в установленном законом порядке
5
условный номер образуемого и (или) изменяемого земельного участка

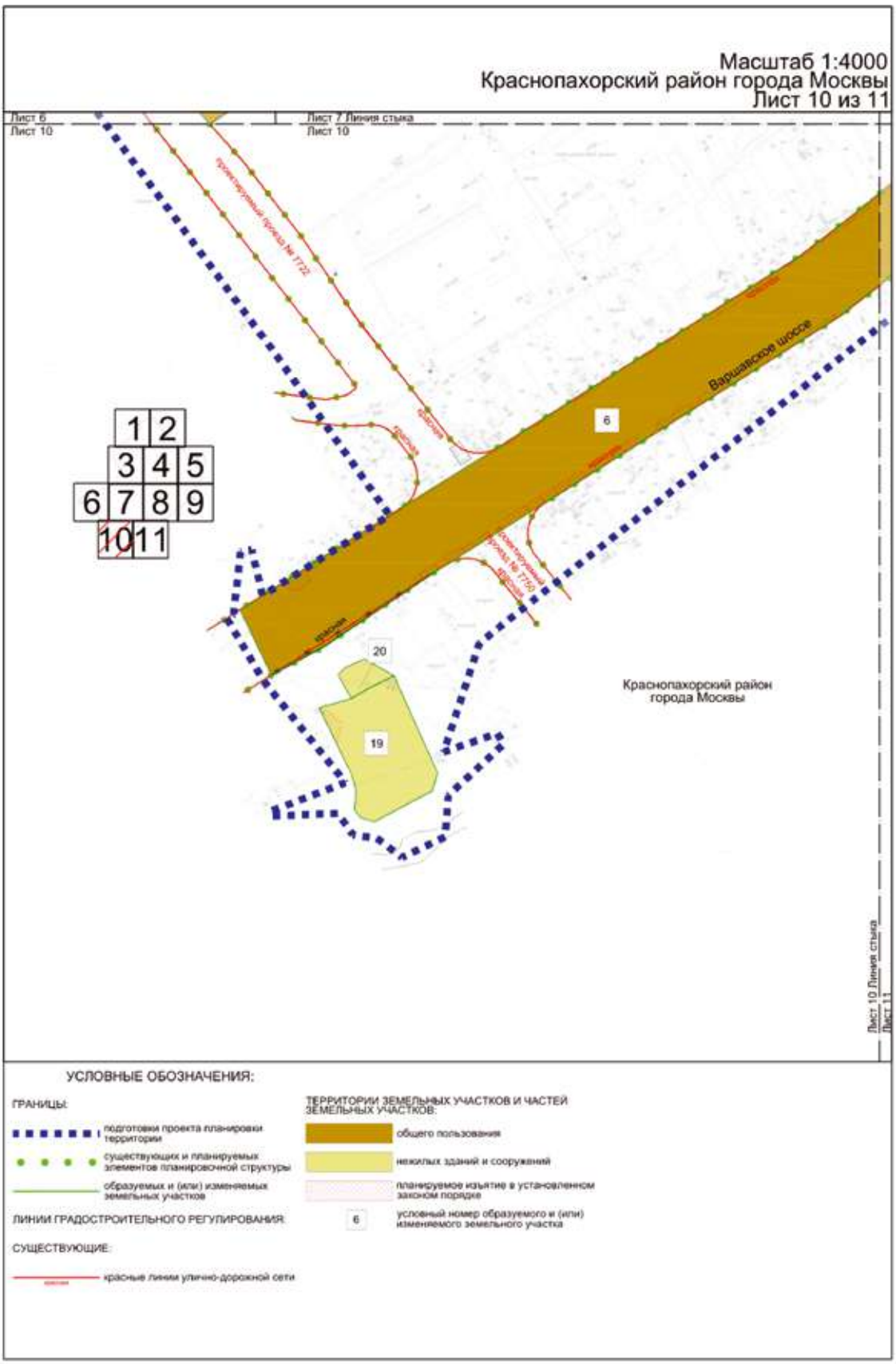
Масштаб 1:4000
Краснопахорский район города Москвы
Лист 10 из 11
Лист 6
Лист 10
Лист 7 Линия стыка
Лист 10
Варшавское шоссе
6
20
19
Краснопахорский район
города Москвы
Лист 10 Линия стыка
Лист 11
1 2
3 4 5
6 7 8 9
10 11
УСЛОВНЫЕ ОБОЗНАЧЕНИЯ:
ГРАНИЦЫ:
подготовки проекта планировки территории
существующих и планируемых элементов планировочной структуры
образуемых и (или) изменяемых земельных участков
ЛИНИИ ГРАДОСТРОИТЕЛЬНОГО РЕГУЛИРОВАНИЯ:
СУЩЕСТВУЮЩИЕ:
красные линии улично-дорожной сети
ТЕРРИТОРИИ ЗЕМЕЛЬНЫХ УЧАСТКОВ И ЧАСТЕЙ ЗЕМЕЛЬНЫХ УЧАСТКОВ:
общего пользования
нежилых зданий и сооружений
планируемое изъятие в установленном законом порядке
6
условный номер образуемого и (или) изменяемого земельного участка

Масштаб 1:4000
Краснопахорский район города Москвы
Лист 11 из 11
Лист 7
Лист 11
Лист 8 Линия стыка
Лист 11
Варшавское шоссе
6
1 2
3 4 5
6 7 8 9
10 11
Краснопахорский район
города Москвы
Лист 10 Линия стыка
Лист 11
УСЛОВНЫЕ ОБОЗНАЧЕНИЯ:
ГРАНИЦЫ:
подготовки проекта планировки территории
существующих и планируемых элементов планировочной структуры
образуемых и (или) изменяемых земельных участков
ЛИНИИ ГРАДОСТРОИТЕЛЬНОГО РЕГУЛИРОВАНИЯ:
СУЩЕСТВУЮЩИЕ:
красные линии улично-дорожной сети
ТЕРРИТОРИИ ЗЕМЕЛЬНЫХ УЧАСТКОВ И ЧАСТЕЙ ЗЕМЕЛЬНЫХ УЧАСТКОВ:
общего пользования
планируемое изъятие в установленном законом порядке
6
условный номер образуемого и (или) изменяемого земельного участка

3.2. Пояснительная записка

3.2.1. Перечень образуемых и (или) изменяемых земельных участков к чертежу межевания территории

Условный номер образуемого и (или) изменяемого земельного участка на чертеже	Номера характерных точек образуемых и (или) изменяемых земельных участков	Кадастровые номера земельных участков, из которых образуется земельный участок	Площадь образуемого и (или) изменяемого земельного участка, кв. м	Способ образования земельного участка	Сведения об отнесении (неотнесении) образуемых земельных участков к территории общего пользования	Перечень земельных участков, в отношении которых предполагается резервирование и (или) изъятие
1	2	3	4	5	6	7
1	1-20	50:27:0020226:49; 50:27:0020226:52; 50:27:0020226:53; 77:22:0000000:105579; 77:22:0000000:4491; 77:22:0020226:1507; 77:22:0020331:2	72363	Перераспределение земельных участков 50:27:0020226:49; 50:27:0020226:52; 50:27:0020226:53; 77:22:0000000:105579; 77:22:0000000:4491; 77:22:0020226:1507; 77:22:0020331:2 и земель, государственная собственность на которые не разграничена	Отнесен	77:22:0020226:321 - изъятие 33304 кв.м; 50:27:0020226:52 - изъятие 24062 кв.м; 50:27:0020226:53 - изъятие 11258 кв.м; 77:22:0000000:105579 - изъятие 544 кв.м; 77:22:0000000:4491 - изъятие 132 кв.м; 77:22:0020226:1507 - изъятие 380 кв.м; 77:22:0020331:2 - изъятие 367 кв.м
2	1-10	50:27:0020226:49; 77:22:0000000:636	21769	Перераспределение земельных участков 50:27:0020226:49; 77:22:0000000:636 и земель, государственная собственность на которые не разграничена	Отнесен	50:27:0020226:49 - изъятие 5622 кв.м

1	2	3	4	5	6	7
3	1-10	50:27:0020226:49; 50:27:0020226:46; 77:22:0000000:636	33050	Перераспределение земельных участков 50:27:0020226:49; 50:27:0020226:46; 77:22:0000000:636 и земель, государственная собственность на которые не разграничена	Отнесен	50:27:0020226:49 - изъятие 403 кв.м; 50:27:0020226:46 - изъятие 672 кв.м
4	1-27	50:27:0020226:49; 77:22:0020226:269; 50:27:0020226:46; 50:27:0000000:78; 77:22:0020226:322; 50:27:0020226:54; 50:27:0020226:64	70120	Перераспределение земельных участков 50:27:0020226:49; 77:22:0020226:269; 50:27:0020226:46; 50:27:0000000:78; 77:22:0020226:322; 50:27:0020226:54; 50:27:0020226:64 и земель, государственная собственность на которые не разграничена	Отнесен	50:27:0020226:49 - изъятие 5789 кв.м; 77:22:0020226:269 - изъятие 645 кв.м; 50:27:0020226:46 - изъятие 34374 кв.м; 50:27:0000000:78 - изъятие 15741 кв.м; 77:22:0020226:322 - изъятие 3063 кв.м; 50:27:0020226:54 - изъятие 1520 кв.м; 50:27:0020226:64 - изъятие 8986 кв.м
5	1-79	50:27:0020302:239; 50:27:0000000:409; 50:27:0020303:119; 77:22:0020303:150; 77:22:0020611:188; 50:27:0020302:367; 50:27:0020303:102; 77:22:0020611:189; 50:27:0020303:127; 50:27:0020303:82; 50:27:0020302:8; 50:27:0020303:94; 77:22:0020611:191;	73664	Перераспределение земельных участков 50:27:0020302:239; 50:27:0000000:409; 50:27:0020303:119; 77:22:0020303:150; 77:22:0020611:188; 50:27:0020302:367; 50:27:0020303:102; 77:22:0020611:189; 50:27:0020303:127; 50:27:0020303:82; 50:27:0020302:8;	Отнесен	50:27:0020302:239 - изъятие 108 кв.м; 50:27:0000000:409 - изъятие 741 кв.м; 50:27:0020303:119 - изъятие 48 кв.м; 77:22:0020303:150 - изъятие 100 кв.м; 77:22:0020611:188 - изъятие 151 кв.м; 50:27:0020302:367 - изъятие 133 кв.м; 50:27:0020303:102 -

1	2	3	4	5	6	7
		77:22:0020303:102; 77:22:0020226:322; 77:22:0020226:321; 50:27:0020302:355; 50:27:0020302:95; 77:22:0020302:614; 77:22:0000000:223; 77:22:0020303:515; 50:27:0020303:23		50:27:0020303:94; 77:22:0020611:191; 77:22:0020303:102; 77:22:0020226:322; 77:22:0020226:321; 50:27:0020302:355; 50:27:0020302:95; 77:22:0020302:614; 77:22:0000000:223; 77:22:0020303:515; 50:27:0020303:23 и земель, государственная собственность на которые не разграничена		изъятие 7 кв.м; 77:22:0020611:189 - изъятие 2846 кв.м; 50:27:0020303:127 - изъятие 23 кв.м; 50:27:0020303:82 - изъятие 18 кв.м; 50:27:0020302:8 - изъятие 22 кв.м; 50:27:0020303:94 - изъятие 77 кв.м; 77:22:0020611:191 - изъятие 1308 кв.м; 77:22:0020303:102 - изъятие 11 кв.м; 77:22:0020226:322 - изъятие 241 кв.м; 77:22:0020226:321 - изъятие 2829 кв.м
6	1-27	50:27:0000000:726; 50:27:0000000:78; 50:27:0020226:63; 50:27:0020607:10; 50:27:0020607:101; 50:27:0020607:106; 50:27:0020607:131; 50:27:0020607:138; 50:27:0020607:142; 50:27:0020607:146; 50:27:0020607:155; 50:27:0020607:17; 50:27:0020607:178; 50:27:0020607:180; 50:27:0020607:181; 50:27:0020607:183;	60036	Перераспределение земельных участков 50:27:0000000:726; 50:27:0000000:78; 50:27:0020226:63; 50:27:0020607:10; 50:27:0020607:101; 50:27:0020607:106; 50:27:0020607:131; 50:27:0020607:138; 50:27:0020607:142; 50:27:0020607:146; 50:27:0020607:155; 50:27:0020607:17; 50:27:0020607:178; 50:27:0020607:180;	Отнесен	50:27:0000000:726 - изъятие 1 кв.м; 50:27:0020607:6 - изъятие 6256 кв.м; 50:27:0020226:63 - изъятие 1050 кв.м; 50:27:0020607:10 - изъятие 29 кв.м; 50:27:0020607:101 - изъятие 61 кв.м; 50:27:0020607:106 - изъятие 94 кв.м; 50:27:0020607:131 - изъятие 19 кв.м; 50:27:0020607:138 - изъятие 103 кв.м;

1	2	3	4	5	6	7
		50:27:0020607:19; 50:27:0020607:20; 50:27:0020607:214; 50:27:0020607:220; 50:27:0020607:223; 50:27:0020607:23; 50:27:0020607:233; 50:27:0020607:24; 50:27:0020607:27; 50:27:0020607:28; 50:27:0020607:30; 50:27:0020607:31; 50:27:0020607:32; 50:27:0020607:33; 50:27:0020607:47; 50:27:0020607:49; 50:27:0020607:59; 50:27:0020607:6; 50:27:0020607:61; 50:27:0020607:88; 50:27:0020607:9; 50:27:0020608:109; 50:27:0020608:112; 50:27:0020608:3; 50:27:0020608:31; 50:27:0020608:33; 50:27:0020608:68; 50:27:0020608:71; 50:27:0020608:86; 50:27:0020608:95; 77:22:0000000:105540; 77:22:0020607:112; 77:22:0020607:114; 77:22:0020607:115; 77:22:0020607:133;		50:27:0020607:181; 50:27:0020607:183; 50:27:0020607:19; 50:27:0020607:20; 50:27:0020607:214; 50:27:0020607:220; 50:27:0020607:223; 50:27:0020607:23; 50:27:0020607:233; 50:27:0020607:24; 50:27:0020607:27; 50:27:0020607:28; 50:27:0020607:30; 50:27:0020607:31; 50:27:0020607:32; 50:27:0020607:33; 50:27:0020607:47; 50:27:0020607:49; 50:27:0020607:59; 50:27:0020607:6; 50:27:0020607:61; 50:27:0020607:88; 50:27:0020607:9; 50:27:0020608:109; 50:27:0020608:112; 50:27:0020608:3; 50:27:0020608:31; 50:27:0020608:33; 50:27:0020608:68; 50:27:0020608:71; 50:27:0020608:86; 50:27:0020608:95; 77:22:0000000:105540; 77:22:0020607:112; 77:22:0020607:114;		50:27:0020607:142 - изъятие 26 кв.м; 50:27:0020607:146 - изъятие 20 кв.м; 50:27:0020607:155 - изъятие 189 кв.м; 50:27:0020607:17 - изъятие 23 кв.м; 50:27:0020607:178 - изъятие 44 кв.м; 50:27:0020607:180 - изъятие 118 кв.м; 50:27:0020607:181 - изъятие 13 кв.м; 50:27:0020607:183 - изъятие 17 кв.м; 50:27:0020607:19 - изъятие 36 кв.м; 50:27:0020607:20 - изъятие 13 кв.м; 50:27:0020607:214 - изъятие 46 кв.м; 50:27:0020607:220 - изъятие 165 кв.м; 50:27:0020607:223 - изъятие 19 кв.м; 50:27:0020607:23 - изъятие 84 кв.м; 50:27:0020607:233 - изъятие 42 кв.м; 50:27:0020607:24 - изъятие 184 кв.м; 50:27:0020607:27 - изъятие 9 кв.м; 50:27:0020607:28 -

1	2	3	4	5	6	7
		77:22:0020607:451; 77:22:0020608:13; 77:22:0020608:14; 77:22:0020608:33; 77:22:0020608:388; 77:22:0020608:39; 77:22:0020608:391; 77:22:0020608:41; 77:22:0020608:42; 77:22:0020608:54; 77:22:0020608:56; 77:22:0020608:7; 77:22:0020608:440; 77:22:0020608:441; 50:27:0020607:21; 50:27:0020607:25; 77:22:0020608:37; 77:22:0020608:55; 50:27:0020607:168; 50:27:0020607:165; 77:22:0000000:4458		77:22:0020607:115; 77:22:0020607:133; 77:22:0020607:451; 77:22:0020608:13; 77:22:0020608:14; 77:22:0020608:33; 77:22:0020608:388; 77:22:0020608:39; 77:22:0020608:391; 77:22:0020608:41; 77:22:0020608:42; 77:22:0020608:54; 77:22:0020608:56; 77:22:0020608:7; 77:22:0020608:440; 77:22:0020608:441; 50:27:0020607:21; 50:27:0020607:25; 77:22:0020608:37; 77:22:0020608:55; 50:27:0020607:168; 50:27:0020607:165; 77:22:0000000:4458 и земель, государственная собственность на которые не разграничена		изъятие 10 кв.м; 50:27:0020607:30 - изъятие 487 кв.м; 50:27:0020607:31 - изъятие 5 кв.м; 50:27:0020607:32 - изъятие 23 кв.м; 50:27:0020607:33 - изъятие 277 кв.м; 50:27:0020607:47 - изъятие 19 кв.м; 50:27:0020607:49 - изъятие 24 кв.м; 50:27:0020607:59 - изъятие 19 кв.м; 50:27:0020607:6 - изъятие 18 кв.м; 50:27:0020607:61 - изъятие 98 кв.м; 50:27:0020607:88 - изъятие 40 кв.м; 50:27:0020607:9 - изъятие 16 кв.м; 50:27:0020608:109 - изъятие 162 кв.м; 50:27:0020608:112 - изъятие 25 кв.м; 50:27:0020608:3 - изъятие 5 кв.м; 50:27:0020608:31 - изъятие 41 кв.м; 50:27:0020608:33 - изъятие 123 кв.м; 50:27:0020608:68 - изъятие 93 кв.м;

1	2	3	4	5	6	7
						50:27:0020608:71 - изъятие 96 кв.м; 50:27:0020608:86 - изъятие 86 кв.м; 50:27:0020608:95 - изъятие 103 кв.м; 77:22:0000000:105540 - изъятие 1136 кв.м; 77:22:0020607:112 - изъятие 81 кв.м; 77:22:0020607:114 - изъятие 56 кв.м; 77:22:0020607:115 - изъятие 27 кв.м; 77:22:0020607:133 - изъятие 33 кв.м; 77:22:0020607:451 - изъятие 18 кв.м; 77:22:0020608:13 - изъятие 21 кв.м; 77:22:0020608:14 - изъятие 47 кв.м; 77:22:0020608:33 - изъятие 99 кв.м; 77:22:0020608:388 - изъятие 96 кв.м; 77:22:0020608:39 - изъятие 15 кв.м; 77:22:0020608:391 - изъятие 176 кв.м; 77:22:0020608:41 - изъятие 15 кв.м; 77:22:0020608:42 - изъятие 99 кв.м; 77:22:0020608:54 -

1	2	3	4	5	6	7
						изъятие 75 кв.м; 77:22:0020608:56 - изъятие 117 кв.м; 77:22:0020608:7 - изъятие 126 кв.м
7	1-13	77:22:0020611:189; 50:27:0020226:63; 77:22:0020611:658; 77:22:0020226:322; 77:22:0020226:269; 50:27:0020226:64; 77:22:0000000:105540; 50:27:0020611:4; 50:27:0020611:5	21856	Перераспределение земельных участков 77:22:0020611:189; 50:27:0020226:63; 77:22:0020611:658; 77:22:0020226:322; 77:22:0020226:269; 50:27:0020226:64; 77:22:0000000:105540; 50:27:0020611:4; 50:27:0020611:5 и земель, государственная собственность на которые не разграничена	Отнесен	77:22:0020611:189 - изъятие 2295 кв.м; 50:27:0020226:63 - изъятие 298 кв.м; 77:22:0020611:658 - изъятие 289 кв.м; 77:22:0020226:322 - изъятие 67 кв.м; 77:22:0020226:269 - изъятие 915 кв.м; 50:27:0020226:64 - изъятие 1742 кв.м; 77:22:0000000:105540 - изъятие 313 кв.м
8	1-26	50:27:0000000:78	14232	Перераспределение земельных участков 50:27:0000000:78 и земель, государственная собственность на которые не разграничена	Отнесен	50:27:0020302:94 - изъятие 14889 кв.м
9	1-25	50:27:0020226:46; 77:22:0000000:105450; 77:22:0020226:227; 77:22:0020226:273; 77:22:0020226:410; 77:22:0000000:636	78999	Перераспределение земельных участков 50:27:0020226:46; 77:22:0000000:105450; 77:22:0020226:227; 77:22:0020226:273; 77:22:0020226:410; 77:22:0000000:636 и	Отнесен	50:27:0020226:54 - изъятие 5298 кв.м; 77:22:0000000:105450 - изъятие 4893 кв.м; 77:22:0020226:3 - изъятие 42218 кв.м; 50:27:0020226:53 - изъятие 8667 кв.м;

1	2	3	4	5	6	7
				земель, государственная собственность на которые не разграничена		77:22:0020611:192 - изъятие 9457 кв.м
10	1-9	50:27:0020226:53; 50:27:0020226:49; 77:22:0000000:636	21145	Перераспределение земельных участков 50:27:0020226:53; 50:27:0020226:49; 77:22:0000000:636 и земель, государственная собственность на которые не разграничена	Отнесен	50:27:0020226:53 - изъятие 3387 кв.м; 50:27:0020226:49 - изъятие 17310 кв.м
11	1-9	77:22:0020226:2; 77:22:0020226:3; 77:22:0020226:321; 77:22:0020226:322	15147	Перераспределение земельных участков 77:22:0020226:2; 77:22:0020226:3; 77:22:0020226:321; 77:22:0020226:322 и земель, государственная собственность на которые не разграничена	Отнесен	77:22:0000000:636 - изъятие 3992 кв.м; 77:22:0020226:3 - изъятие 1947 кв.м; 77:22:0020226:321 - изъятие 12 кв.м; 77:22:0000000:636 - изъятие 11371 кв.м
12	1-7	50:27:0020226:49; 77:22:0020226:1507; 50:27:0020226:52; 50:27:0020226:54	20620	Перераспределение земельных участков 50:27:0020226:49; 77:22:0020226:1507; 50:27:0020226:52; 50:27:0020226:54 и земель, государственная собственность на которые не разграничена	Отнесен	50:27:0020226:49 - изъятие 12222 кв.м; 77:22:0020226:1507 - изъятие 4498 кв.м; 50:27:0020226:52 - изъятие 3562 кв.м; 50:27:0020226:54 - изъятие 338 кв.м

1	2	3	4	5	6	7
13	1-21	50:27:0000000:78; 50:27:0020226:46; 50:27:0020226:54; 77:22:0020226:701	47086	Перераспределение земельных участков 50:27:0000000:78; 50:27:0020226:46; 50:27:0020226:54; 77:22:0020226:701 и земель, государственная собственность на которые не разграничена	Отнесен	50:27:0000000:78 - изъятие 8305 кв.м; 50:27:0020226:46 - изъятие 26950 кв.м; 50:27:0020611:4 - изъятие 156 кв.м; 77:22:0020226:701 - изъятие 11702 кв.м
14	1-17	50:27:0020226:54; 77:22:0020226:3; 77:22:0020226:322	30964	Перераспределение земельных участков 50:27:0020226:54; 77:22:0020226:3; 77:22:0020226:322 и земель, государственная собственность на которые не разграничена	Отнесен	77:22:0020302:614 - изъятие 10239 кв.м; 77:22:0020226:3 - изъятие 4875 кв.м; 77:22:0020226:322 - изъятие 17627 кв.м
15	1-27	77:22:0000000:105579; 50:27:0020302:94; 50:27:0020226:52; 50:27:0020226:54; 77:22:0000000:105580; 77:22:0020226:2; 77:22:0020226:3; 77:22:0020226:3; 50:27:0020302:95; 77:22:0020302:614; 77:22:0000000:223; 77:22:0020302:615	67600	Перераспределение земельных участков 77:22:0000000:105579; 50:27:0020302:94; 50:27:0020226:52; 50:27:0020226:54; 77:22:0000000:105580; 77:22:0020226:2; 77:22:0020226:3; 77:22:0020226:3; 50:27:0020302:95; 77:22:0020302:614; 77:22:0000000:223; 77:22:0020302:615 и земель, государственная собственность на которые не разграничена	Отнесен	77:22:0000000:105579 - изъятие 8233 кв.м; 50:27:0020302:94 - изъятие 237 кв.м; 50:27:0020226:52 - изъятие 16899 кв.м; 50:27:0020226:54 - изъятие 987 кв.м; 77:22:0000000:105580 - изъятие 269 кв.м; 77:22:0020226:2 - изъятие 14 кв.м; 77:22:0020226:3 - изъятие 7599 кв.м; 77:22:0020226:3 - изъятие 7599 кв.м

1	2	3	4	5	6	7
16	1-16	77:22:0020331:2; 50:27:0020226:53; 77:22:0020331:2; 50:27:0020226:53; 77:22:0000000:636; 50:27:0020226:53; 77:22:0000000:636; 77:22:0020331:2; 77:22:0000000:636; 77:22:0000000:636	43049	Перераспределение земельных участков 77:22:0020331:2; 50:27:0020226:53; 77:22:0020331:2; 50:27:0020226:53; 77:22:0000000:636; 50:27:0020226:53; 77:22:0000000:636; 77:22:0020331:2; 77:22:0000000:636; 77:22:0000000:636 и земель, государственная собственность на которые не разграничена	Отнесен	77:22:0020331:2 - изъятие 8365 кв.м; 50:27:0020226:53 - изъятие 17125 кв.м; 77:22:0020331:2 - изъятие 8365 кв.м; 50:27:0020226:53 - изъятие 17125 кв.м; 77:22:0000000:636 - изъятие 383 кв.м; 50:27:0020226:53 - изъятие 16488 кв.м; 77:22:0000000:636 - изъятие 5 кв.м; 77:22:0020331:2 - изъятие 8365 кв.м
17	1-18	77:22:0020611:192; 77:22:0020611:192	15226	Перераспределение земельных участков 77:22:0020611:192; 77:22:0020611:192 и земель, государственная собственность на которые не разграничена	Не отнесен	77:22:0020611:192 - изъятие 15226 кв.м; 77:22:0020611:192 - изъятие 15226 кв.м
18	1-9	77:22:0020611:192; 77:22:0020611:192	396	Перераспределение земельных участков 77:22:0020611:192; 77:22:0020611:192 и земель, государственная собственность на которые не разграничена	Не отнесен	77:22:0020611:192 - изъятие 396 кв.м; 77:22:0020611:192 - изъятие 396 кв.м
19	1-14	50:27:0020608:6; 50:27:0020608:6	6878	Перераспределение земельных участков 50:27:0020608:6; 50:27:0020608:6 и земель, государственная собственность на которые не разграничена	Не отнесен	50:27:0020608:6 - изъятие 219 кв.м; 50:27:0020608:6 - изъятие 219 кв.м
20	1-7	-	784	Образован из земель, государственная собственность на которые не разграничена	Не отнесен	-

3.2.2. Перечень существующих земельных участков, предлагаемых проектом межевания территории к изъятию для размещения линейных объектов

№ п/п	Перечень кадастровых номеров существующих земельных участков, в отношении которых предполагается изъятие, их адреса или описание местоположения	Перечень и адреса объектов недвижимого имущества
1	2	3
1	50:27:0020302:355 (Российская Федерация, город Москва, вн.тер.г. поселение Щаповское, село Ознобишино, земельный участок 74), площадь участка – 1320 кв.м	77:22:0020302:122 (Российская Федерация, город Москва, вн.тер.г. поселение Щаповское, село Ознобишино, дом 74)
2	77:22:0020303:515 (Российская Федерация, г. Москва, п. Щаповское, с. Ознобишино), площадь участка – 660 кв.м	50:27:0000000:115969 (Российская Федерация, город Москва, вн.тер.г. муниципальный округ Краснопахорский, село Ознобишино, дом 66, квартира 1)
3	50:27:0020303:23 (Российская Федерация, город Москва, вн.тер.г. поселение Щаповское, село Ознобишино, земельный участок 78), площадь участка – 1500 кв.м	50:27:0000000:9085 (Российская Федерация, город Москва, вн.тер.г. муниципальный округ Краснопахорский, село Ознобишино, дом 78)
4	50:27:0020607:21 (Московская область, Подольский район, Щаповский с.о., дер.Троицкое, д.57), площадь участка – 1250 кв.м	77:19:0020410:464 (Российская Федерация, город Москва, вн.тер.г. муниципальный округ Краснопахорский, деревня Троицкое, дом 57)
5	50:27:0020607:25 (Российская Федерация, город Москва, вн.тер.г. поселение Щаповское, деревня Троицкое, земельный участок 47Б), площадь участка – 85 кв.м	77:22:0020607:119 (Российская Федерация, город Москва, вн.тер.г. поселение Щаповское, деревня Троицкое, дом 47Б)
6	77:22:0020608:37 (г. Москва, п. Щаповское, д. Троицкое, уч. Владение 32), площадь участка – 499 кв.м	77:22:0020608:36 (Российская Федерация, город Москва, вн.тер.г. поселение Щаповское, деревня Троицкое, дом 32)
7	77:22:0020608:55 (Москва, п Щаповское, д Троицкое), площадь участка – 708 кв.м	77:22:0020608:55 (Российская Федерация, город Москва, вн.тер.г. поселение Щаповское, деревня Троицкое, земельный участок 38А/2)
8	50:27:0020607:168 (город Москва, поселение Щаповское, д. Троицкое, дом 60), площадь участка – 1233 кв.м	77:19:0020410:291 (Российская Федерация, город Москва, вн.тер.г. муниципальный округ Краснопахорский, деревня Троицкое, дом 60)
9	50:27:0020607:165 (город Москва, поселение Щаповское, д. Троицкое, дом 58), площадь участка – 1200 кв.м	-
10	50:27:0020611:4 (г. Москва, пос. Щаповское, Варшавское ш., 46 км, влд. 1/2), площадь участка – 700 кв.м	77:22:0020607:99 (Российская Федерация, город Москва, вн.тер.г. поселение Щаповское, деревня Троицкое, дом 2Б)
11	50:27:0020611:5 (Российская Федерация, город Москва, вн.тер.г. поселение Щаповское, километр Варшавское ш. 46-й, земельный участок 1/1), площадь участка – 300 кв.м	-
12	50:27:0020302:95 (Российская Федерация, город Москва, вн.тер.г. поселение Щаповское, село Ознобишино, земельный участок 93А), площадь участка – 702 кв.м	-
13	77:22:0020302:614 (Российская Федерация, город Москва, внутригородская территория поселение Щаповское, село Ознобишино, земельный участок 91/1), площадь участка – 600 кв.м	-
14	77:22:0000000:223 (Российская Федерация, город Москва, вн.тер.г. поселение Щаповское, село Ознобишино, з/у 91/2), площадь участка – 600 кв.м	50:27:0000000:6632 (Российская Федерация, город Москва, вн.тер.г. муниципальный округ Краснопахорский, село Ознобишино, дом 91/2)

№ п/п	Перечень кадастровых номеров существующих земельных участков, в отношении которых предполагается изъятие, их адреса или описание местоположения	Перечень и адреса объектов недвижимого имущества
1	2	3
15	77:22:0020302:615 (Российская Федерация, город Москва, внутригородская территория поселение Щаповское, село Ознобишино, земельный участок 91), площадь участка – 914 кв.м	50:27:0000000:3106 (Российская Федерация, город Москва, вн.тер.г. поселение Щаповское, село Ознобишино, дом 91/1, строение 1)
16	77:22:0020608:440 (Российская Федерация, город Москва, внутригородская территория поселение Щаповское, деревня Троицкое), площадь участка – 500 кв.м	77:22:0020608:371 (Российская Федерация, город Москва, вн.тер.г. поселение Щаповское, деревня Троицкое, дом 28, строение 1)
17	77:22:0020608:441 (Российская Федерация, город Москва, внутригородская территория поселение Щаповское, деревня Троицкое), площадь участка – 511 кв.м	77:22:0020607:56 (Российская Федерация, город Москва, вн.тер.г. поселение Щаповское, деревня Троицкое, дом 28)

3.2.3. Перечень земельных участков, в отношении которых проектом межевания территории предлагается установление сервитута или публичного сервитута для размещения линейных объектов

№ п/п	Перечень кадастровых номеров существующих земельных участков, в отношении которых предполагается установление сервитута, их адреса или описание местоположения	Перечень и адреса объектов недвижимого имущества
1	2	3
1	50:27:0020303:34 (Российская Федерация, город Москва, вн.тер.г. поселение Щаповское, село Ознобишино, земельный участок 80Б)	-
2	50:27:0020608:6 (Российская Федерация, город Москва, вн.тер.г. поселение Щаповское, деревня Троицкое, земельный участок Владение 66)	-
3	50:27:0000000:409 (город Москва, поселение Щаповское, с. Ознобишино)	-
4	50:27:0000000:78 (Российская Федерация, город Москва, вн.тер.г. поселение Щаповское, квартал 216, земельный участок 3)	-
5	50:27:0020302:459 (Российская Федерация, город Москва, вн.тер.г. поселение Щаповское, село Ознобишино, улица Родниковая, земельный участок 3)	-
6	77:22:0000000:4491 (Российская Федерация, город Москва, вн.тер.г. поселение Щаповское, квартал 177, земельный участок 2А)	-
7	50:27:0020303:20 (Российская Федерация, город Москва, вн.тер.г. поселение Щаповское, село Ознобишино, земельный участок 80А/1)	-
8	50:27:0020302:103 (Российская Федерация, город Москва, вн.тер.г. поселение Щаповское, село Ознобишино, земельный участок 125)	-
9	50:27:0020302:477 (Российская Федерация, город Москва, вн.тер.г. поселение Щаповское, село Ознобишино, улица Родниковая, земельный участок 4)	-
10	50:27:0000000:435 (Российская Федерация, город Москва, вн.тер.г. поселение Щаповское, село Ознобишино, земельный участок 192)	-
11	50:27:0020226:46 (Российская Федерация, город Москва, вн.тер.г. поселение Щаповское, квартал 216, земельный участок 5)	-
12	50:27:0020302:53 (Российская Федерация, город Москва, вн.тер.г. поселение Щаповское, село Ознобишино, земельный участок 84/1)	-
13	77:22:0020302:610 (Российская Федерация, город Москва, вн.тер.г. поселение Щаповское, село Ознобишино, улица Родниковая, земельный участок 6)	-
14	77:22:0020611:189 (Российская Федерация, город Москва, вн.тер.г. поселение Щаповское, квартал 330, земельный участок 6)	-

№ п/п	Перечень кадастровых номеров существующих земельных участков, в отношении которых предполагается установление сервитута, их адреса или описание местоположения	Перечень и адреса объектов недвижимого имущества
1	2	3
15	50:27:0020331:111 (Российская Федерация, город Москва, вн.тер.г. поселение Щаповское, село Ознобишино, земельный участок 145)	-
16	50:27:0020302:481 (Российская Федерация, город Москва, вн.тер.г. поселение Щаповское, село Ознобишино, улица Родниковая, земельный участок 5)	-
17	77:22:0020302:640 (Российская Федерация, город Москва, вн.тер.г. поселение Щаповское, село Ознобишино, земельный участок 79А/1)	-
18	77:22:0020331:2 (Российская Федерация, город Москва, вн.тер.г. поселение Щаповское, квартал 177, земельный участок 2)	-
19	50:27:0020303:99 (Российская Федерация, город Москва, вн.тер.г. поселение Щаповское, село Ознобишино, земельный участок 80А/2)	-
20	50:27:0020611:247 (Российская Федерация, город Москва, вн.тер.г. поселение Щаповское, село Ознобишино, земельный участок 116)	-
21	77:22:0000000:636 (г. Москва, поселение Щаповское, между ДМП «СКМ», по границе города Москвы и Московской области, СНТ «Кузнечики», СНТ «Нефтяник», вдоль безымянного пруда-отстойника вблизи д. Иваньково, пром.территории д. Иваньково, д. Щапово, ДПК «Журналист»)	-
22	77:22:0020611:191 (Российская Федерация, город Москва, вн.тер.г. поселение Щаповское, квартал 330, земельный участок 4)	-
23	77:22:0000000:105579 (Российская Федерация, город Москва, вн.тер.г. поселение Щаповское, квартал 177, земельный участок 1/1)	-
24	77:22:0020226:322 (Российская Федерация, город Москва, вн.тер.г. поселение Щаповское, квартал 212, земельный участок 6)	-
25	77:22:0000000:105580 (Российская Федерация, город Москва, вн.тер.г. поселение Щаповское, квартал 177, земельный участок 1/2)	-
26	77:22:0020611:658 (Российская Федерация, г. Москва, вн.тер.г. поселение Щаповское, д. Троицкое)	-
27	77:22:0020226:701 (Российская Федерация, город Москва, вн.тер.г. поселение Щаповское, квартал 216, земельный участок 7)	-
28	77:22:0020226:2 (г. Москва, Троицкий АО, поселение Щаповское, вблизи д. Троицкое)	-
29	77:22:0020611:192 (Российская Федерация, город Москва, вн.тер.г. поселение Щаповское, квартал 330, земельный участок 4В)	-

3.2.4. Перечень координат характерных точек образуемых и (или) изменяемых земельных участков

№ точки	Координаты точки (Система координат, используемая для ведения Единого государственного реестра недвижимости (МСК-77)	
	X	Y
1	2	3
Участок № 1		
1	-30051.42	-5156.22
2	-30061.45	-5138.79
3	-30058.77	-5119.09
4	-29788.17	-4794.44
5	-29756.75	-4758.22
6	-29664.48	-4647.15
7	-29481.31	-4423.37
8	-29481.30	-4423.37
9	-29468.63	-4407.88
10	-29454.40	-4422.14
11	-29410.94	-4369.13
12	-29478.88	-4300.29
13	-29527.79	-4348.56
14	-29516.25	-4358.92
15	-29525.91	-4370.58
16	-29809.81	-4713.41
17	-29841.71	-4751.91
18	-30122.05	-5090.20
19	-30122.05	-5090.20
20	-30128.30	-5097.73
Участок № 2		
1	-29695.50	-5419.57
2	-29622.69	-5312.17
3	-29564.26	-5230.07
4	-29455.59	-5068.06
5	-29461.05	-5064.97
6	-29463.24	-5063.73
7	-29499.95	-5042.97
8	-29593.35	-5177.88
9	-29698.62	-5330.36
10	-29728.47	-5404.33
Участок № 3		
1	-29728.47	-5404.33
2	-29698.62	-5330.36
3	-30002.44	-5182.14
4	-30051.42	-5156.22

№ точки	Координаты точки (Система координат, используемая для ведения Единого государственного реестра недвижимости (МСК-77)	
	X	Y
1	2	3
5	-30120.13	-5209.25
6	-30091.92	-5226.81
7	-30042.07	-5249.79
8	-29956.32	-5292.31
9	-29797.49	-5371.56
10	-29755.52	-5391.82
Участок № 4		
1	-30051.42	-5156.22
2	-30128.30	-5097.73
3	-30209.83	-5032.00
4	-30250.72	-4999.06
5	-30359.76	-4912.03
6	-30416.08	-4868.31
7	-30444.95	-4847.38
8	-30487.06	-4820.06
9	-30523.16	-4792.24
10	-30579.01	-4746.42
11	-30609.73	-4722.34
12	-30645.40	-4694.88
13	-30746.59	-4618.54
14	-30790.35	-4681.86
15	-30780.00	-4690.45
16	-30740.04	-4723.63
17	-30647.89	-4793.37
18	-30626.07	-4809.34
19	-30617.56	-4815.33
20	-30539.18	-4882.66
21	-30498.51	-4911.07
22	-30421.17	-4972.84
23	-30367.93	-5013.15
24	-30272.88	-5084.72
25	-30178.49	-5154.34
26	-30132.86	-5201.33
27	-30120.13	-5209.25
Участок № 5		
1	-30655.32	-4514.04
2	-30532.54	-4370.51

№ точки	Координаты точки (Система координат, используемая для ведения Единого государственного реестра недвижимости (МСК-77)	
	X	Y
1	2	3
3	-30479.26	-4302.34
4	-30279.73	-4059.17
5	-30251.50	-4026.32
6	-30195.35	-3959.49
7	-30176.57	-3937.74
8	-30151.80	-3911.06
9	-30111.61	-3875.80
10	-30072.13	-3846.24
11	-29983.09	-3786.79
12	-29962.76	-3769.28
13	-29957.61	-3764.77
14	-29938.09	-3748.14
15	-29933.18	-3743.84
16	-29927.65	-3738.73
17	-29925.11	-3736.40
18	-29919.64	-3731.20
19	-29911.68	-3722.95
20	-29908.26	-3719.13
21	-29903.79	-3714.75
22	-29893.24	-3703.68
23	-29892.85	-3704.04
24	-29891.26	-3702.03
25	-29883.98	-3694.14
26	-29875.23	-3685.03
27	-29874.90	-3685.42
28	-29869.08	-3679.33
29	-29857.68	-3667.38
30	-29846.25	-3655.61
31	-29843.14	-3651.72
32	-29839.41	-3647.05
33	-29838.03	-3645.33
34	-29836.93	-3644.06
35	-29836.99	-3644.02
36	-29821.63	-3626.38
37	-29813.80	-3617.62
38	-29804.23	-3604.33
39	-29790.68	-3564.43
40	-29841.30	-3549.77

№ точки	Координаты точки (Система координат, используемая для ведения Единого государственного реестра недвижимости (МСК-77)	
	X	Y
1	2	3
41	-29841.64	-3550.89
42	-29851.04	-3569.09
43	-29869.76	-3600.52
44	-29884.70	-3620.39
45	-29901.05	-3639.23
46	-29901.17	-3639.37
47	-29924.06	-3665.74
48	-29939.86	-3678.32
49	-29943.89	-3681.52
50	-30019.75	-3741.87
51	-30036.09	-3756.68
52	-30063.17	-3776.11
53	-30072.47	-3782.32
54	-30080.51	-3789.33
55	-30091.30	-3797.76
56	-30101.31	-3805.47
57	-30115.70	-3815.92
58	-30123.85	-3822.40
59	-30125.22	-3823.66
60	-30127.66	-3825.83
61	-30141.77	-3836.95
62	-30141.73	-3837.01
63	-30142.91	-3837.78
64	-30151.33	-3843.84
65	-30153.64	-3845.70
66	-30163.75	-3853.65
67	-30183.51	-3868.15
68	-30183.44	-3868.24
69	-30192.01	-3875.43
70	-30201.65	-3883.53
71	-30219.11	-3900.94
72	-30231.80	-3915.14
73	-30239.94	-3924.82
74	-30239.81	-3924.93
75	-30242.50	-3927.87
76	-30511.96	-4248.24
77	-30516.74	-4248.64
78	-30682.76	-4445.01

№ точки	Координаты точки (Система координат, используемая для ведения Единого государственного реестра недвижимости (МСК-77)	
	X	Y
1	2	3
79	-30705.22	-4471.14
Участок № 6		
1	-31467.39	-5604.41
2	-31455.48	-5585.57
3	-31455.66	-5585.53
4	-31388.71	-5479.92
5	-31388.70	-5479.93
6	-31379.56	-5465.47
7	-31349.76	-5417.80
8	-31343.66	-5407.46
9	-31343.39	-5407.61
10	-31332.10	-5389.54
11	-31299.40	-5337.96
12	-31293.70	-5328.44
13	-31293.46	-5328.58
14	-31234.18	-5235.08
15	-31233.91	-5234.65
16	-31173.17	-5138.82
17	-31137.33	-5092.56
18	-31044.55	-4979.94
19	-31041.59	-4976.34
20	-30984.64	-4907.21
21	-30892.17	-4793.52
22	-30934.55	-4759.05
23	-31030.94	-4869.06
24	-31184.21	-5055.11
25	-31197.74	-5072.57
26	-31198.56	-5073.73
27	-31198.61	-5073.70
28	-31222.33	-5104.31
29	-31253.52	-5153.52
30	-31253.72	-5153.84
31	-31254.93	-5155.73
32	-31275.95	-5188.90
33	-31297.26	-5222.51
34	-31297.60	-5223.06
35	-31297.61	-5223.07
36	-31297.76	-5223.31

№ точки	Координаты точки (Система координат, используемая для ведения Единого государственного реестра недвижимости (МСК-77)	
	X	Y
1	2	3
37	-31378.47	-5350.63
38	-31428.12	-5430.00
39	-31436.25	-5442.86
40	-31498.18	-5534.57
41	-31521.80	-5578.18
Участок № 7		
1	-30790.35	-4681.86
2	-30785.31	-4674.57
3	-30746.59	-4618.54
4	-30662.55	-4517.48
5	-30655.32	-4514.04
6	-30705.22	-4471.14
7	-30749.42	-4522.55
8	-30791.86	-4571.60
9	-30843.39	-4655.01
10	-30934.55	-4759.05
11	-30892.17	-4793.52
12	-30833.16	-4720.96
13	-30823.32	-4718.63
Участок № 8		
1	-30754.11	-5183.88
2	-30737.72	-5159.57
3	-30751.15	-5150.36
4	-30835.78	-5092.34
5	-30856.37	-5067.18
6	-30867.37	-5037.89
7	-30861.43	-5016.57
8	-30703.39	-4823.83
9	-30722.41	-4807.74
10	-30755.13	-4843.97
11	-30770.21	-4861.57
12	-30848.12	-4953.92
13	-30886.96	-4998.77
14	-30891.59	-5005.20
15	-30895.45	-5012.24
16	-30897.31	-5018.08
17	-30898.69	-5024.78
18	-30899.25	-5028.95

№ точки	Координаты точки (Система координат, используемая для ведения Единого государственного реестра недвижимости (МСК-77)	
	X	Y
1	2	3
19	-30899.07	-5037.13
20	-30896.10	-5051.53
21	-30890.65	-5064.98
22	-30879.42	-5088.63
23	-30866.61	-5104.45
24	-30859.05	-5112.50
25	-30848.98	-5121.42
26	-30784.87	-5163.43
Участок № 9		
1	-30629.73	-6169.90
2	-30611.70	-6087.81
3	-30594.19	-6038.81
4	-30508.84	-5833.31
5	-30392.13	-5554.63
6	-30351.76	-5478.16
7	-30312.24	-5416.30
8	-30265.35	-5356.14
9	-30132.86	-5201.33
10	-30178.49	-5154.34
11	-30283.94	-5278.86
12	-30292.12	-5288.26
13	-30343.66	-5349.72
14	-30364.79	-5376.21
15	-30392.63	-5416.07
16	-30410.18	-5442.78
17	-30426.74	-5469.79
18	-30440.81	-5494.43
19	-30475.74	-5556.62
20	-30495.94	-5604.04
21	-30613.90	-5901.31
22	-30638.58	-5960.80
23	-30668.51	-6000.00
24	-30670.00	-6207.92
25	-30630.02	-6211.12
Участок № 10		
1	-29452.98	-5069.83
2	-29429.57	-5029.82
3	-29756.75	-4758.22

№ точки	Координаты точки (Система координат, используемая для ведения Единого государственного реестра недвижимости (МСК-77)	
	X	Y
1	2	3
4	-29788.17	-4794.44
5	-29618.71	-4936.74
6	-29505.89	-5031.48
7	-29500.93	-5035.64
8	-29499.95	-5042.97
9	-29455.59	-5068.06
Участок № 11		
1	-30175.05	-4442.52
2	-30175.05	-4442.52
3	-30156.73	-4428.87
4	-30305.11	-4296.70
5	-30341.55	-4269.80
6	-30419.86	-4362.55
7	-30389.11	-4389.99
8	-30339.34	-4340.14
9	-30193.24	-4456.08
Участок № 12		
1	-30129.03	-4447.88
2	-30156.59	-4490.00
3	-29972.44	-4643.17
4	-29908.41	-4696.43
5	-29845.94	-4748.39
6	-29841.71	-4751.91
7	-29809.81	-4713.41
Участок № 13		
1	-31019.10	-5666.20
2	-30994.55	-5630.08
3	-30865.35	-5435.10
4	-30685.84	-5172.71
5	-30570.41	-5006.61
6	-30498.51	-4911.07
7	-30539.18	-4882.66
8	-30584.23	-4940.53
9	-30600.90	-4962.79
10	-30624.22	-4996.90
11	-30659.21	-5049.09
12	-30728.02	-5144.88
13	-30737.72	-5159.57

№ точки	Координаты точки (Система координат, используемая для ведения Единого государственного реестра недвижимости (МСК-77)	
	X	Y
1	2	3
14	-30754.11	-5183.88
15	-30755.69	-5186.16
16	-30755.69	-5186.16
17	-30876.28	-5360.22
18	-30913.62	-5414.64
19	-31041.32	-5598.33
20	-31062.52	-5629.52
21	-31021.22	-5664.42
Участок № 14		
1	-30407.30	-4800.72
2	-30355.83	-4728.96
3	-30289.79	-4650.29
4	-30236.03	-4588.46
5	-30156.59	-4490.00
6	-30129.03	-4447.88
7	-30019.45	-4314.46
8	-30050.75	-4288.75
9	-30077.06	-4320.78
10	-30076.98	-4331.61
11	-30156.73	-4428.87
12	-30193.24	-4456.08
13	-30314.45	-4602.95
14	-30481.15	-4812.62
15	-30481.15	-4812.62
16	-30487.06	-4820.06
17	-30444.95	-4847.38
Участок № 15		
1	-29478.88	-4300.29
2	-29520.09	-4258.53
3	-29600.61	-4172.23
4	-29597.78	-4165.64
5	-29595.64	-4155.98
6	-29595.34	-4146.07
7	-29597.08	-4136.29
8	-29600.89	-4127.10
9	-29606.50	-4118.89
10	-29613.68	-4112.00
11	-29622.11	-4106.72

№ точки	Координаты точки (Система координат, используемая для ведения Единого государственного реестра недвижимости (МСК-77)	
	X	Y
1	2	3
12	-29666.00	-4091.31
13	-29687.27	-4080.57
14	-29705.06	-4065.17
15	-29729.44	-4041.87
16	-29777.90	-3996.43
17	-29893.62	-3883.24
18	-29938.11	-3844.18
19	-29983.00	-3806.25
20	-29983.09	-3786.79
21	-30072.13	-3846.24
22	-30043.88	-3846.57
23	-29991.69	-3918.20
24	-29905.45	-4017.71
25	-29881.04	-4045.64
26	-29774.22	-4127.21
27	-29527.79	-4348.56
Участок № 16		
1	-28979.93	-4848.61
2	-28972.92	-4841.70
3	-28949.77	-4784.90
4	-28989.90	-4764.63
5	-29034.89	-4735.44
6	-29082.08	-4696.54
7	-29140.03	-4639.19
8	-29410.94	-4369.13
9	-29454.40	-4422.14
10	-29371.72	-4504.99
11	-29303.23	-4573.40
12	-29247.31	-4629.15
13	-29173.18	-4702.49
14	-29128.80	-4743.92
15	-29074.23	-4788.73
16	-29024.75	-4821.14
Участок № 17		
1	-30484.40	-3947.03
2	-30475.70	-3938.84
3	-30384.69	-3837.16
4	-30383.55	-3830.47

№ точки	Координаты точки (Система координат, используемая для ведения Единого государственного реестра недвижимости (МСК-77)	
	X	Y
1	2	3
5	-30448.25	-3770.35
6	-30457.94	-3773.18
7	-30518.19	-3847.03
8	-30530.76	-3857.28
9	-30536.45	-3863.87
10	-30555.82	-3882.86
11	-30558.91	-3887.58
12	-30560.64	-3894.66
13	-30556.92	-3897.91
14	-30548.32	-3900.69
15	-30529.94	-3915.73
16	-30503.45	-3933.50
17	-30501.89	-3933.41
18	-30498.73	-3933.23
Участок № 18		
1	-30496.02	-3958.32
2	-30485.86	-3948.41
3	-30484.40	-3947.03
4	-30498.73	-3933.23
5	-30501.89	-3933.41
6	-30503.45	-3933.50
7	-30511.54	-3942.74
8	-30511.55	-3947.09
9	-30497.76	-3958.02

№ точки	Координаты точки (Система координат, используемая для ведения Единого государственного реестра недвижимости (МСК-77)	
	X	Y
1	2	3
Участок № 19		
1	-31549.50	-5538.24
2	-31547.07	-5533.30
3	-31546.99	-5530.68
4	-31541.50	-5511.74
5	-31533.30	-5497.96
6	-31522.45	-5476.14
7	-31603.36	-5439.71
8	-31618.40	-5444.08
9	-31644.29	-5492.71
10	-31640.85	-5504.00
11	-31634.16	-5509.14
12	-31623.27	-5508.09
13	-31616.44	-5508.09
14	-31604.92	-5511.44
Участок № 20		
1	-31521.53	-5522.65
2	-31515.22	-5515.96
3	-31508.48	-5500.55
4	-31522.45	-5476.14
5	-31533.30	-5497.96
6	-31533.81	-5498.82
7	-31541.50	-5511.74

3.2.5. Сведения о границах территории, применительно к которой осуществляется подготовка проекта межевания территории

№ точки	Координаты точки (Система координат, используемая для ведения Единого государственного реестра недвижимости (МСК-77)	
	X	Y
1	2	3
1	-31644.88	-5517.07
2	-31654.64	-5488.19
3	-31673.84	-5469.36
4	-31656.75	-5433.58
5	-31620.72	-5435.24
6	-31579.44	-5384.91
7	-31570.47	-5390.07
8	-31586.56	-5429.06
9	-31495.03	-5404.83
10	-30848.89	-4588.13
11	-30967.37	-4465.69
12	-30964.77	-4462.65
13	-31040.06	-4413.00
14	-30591.65	-3874.98
15	-30621.53	-3847.42
16	-30652.11	-3822.34
17	-30642.52	-3789.49
18	-30606.43	-3810.84
19	-30567.22	-3845.68
20	-30452.17	-3707.65
21	-30327.87	-3815.08
22	-30228.02	-3695.09
23	-30165.93	-3634.61
24	-30073.04	-3718.67
25	-30066.16	-3725.72
26	-29984.57	-3659.08
27	-29857.03	-3545.27
28	-29841.27	-3549.78
29	-29641.29	-3607.69
30	-29816.35	-3821.96
31	-29354.14	-4265.56
32	-28910.99	-4691.02
33	-28949.77	-4784.90

№ точки	Координаты точки (Система координат, используемая для ведения Единого государственного реестра недвижимости (МСК-77)	
	X	Y
1	2	3
34	-28972.92	-4841.70
35	-28992.61	-4861.11
36	-29059.79	-4947.18
37	-29122.56	-4915.14
38	-29150.37	-4910.14
39	-29314.70	-5109.03
40	-29324.89	-5104.95
41	-29373.75	-5168.35
42	-29525.68	-5417.31
43	-29599.25	-5536.37
44	-29988.28	-5357.28
45	-30269.36	-5426.17
46	-30301.97	-5463.38
47	-30535.33	-5990.80
48	-30561.65	-6088.20
49	-30601.84	-6213.37
50	-30688.54	-6206.43
51	-30689.28	-5992.34
52	-30715.86	-5972.38
53	-31251.49	-5576.83
54	-31388.71	-5479.92
55	-31455.66	-5585.53
56	-31417.56	-5594.56
57	-31419.17	-5603.96
58	-31470.94	-5609.63
59	-31474.56	-5615.35
60	-31523.29	-5593.40
61	-31530.54	-5572.10
62	-31610.16	-5513.09
63	-31635.36	-5578.71
64	-31639.33	-5577.40
65	-31637.30	-5522.62

3.2.6. Вид разрешенного использования образуемых и (или) изменяемых земельных участков, предназначенных для размещения линейных объектов и объектов капитального строительства, проектируемых в составе линейного объекта, а также существующих земельных участков, занятых линейными объектами и объектами капитального строительства, входящими в состав линейных объектов, в соответствии с проектом планировки территории линейного объекта

№ п/п	Условный номер образуемого и (или) изменяемого земельного участка на чертеже	Вид разрешенного использования[1]
1	2	3
1	1	12.0.1, 12.0.2
2	2	12.0.1, 12.0.2
3	3	12.0.1, 12.0.2
4	4	12.0.1, 12.0.2
5	5	12.0.1, 12.0.2
6	6	12.0.1, 12.0.2
7	7	12.0.1, 12.0.2
8	8	12.0.1, 12.0.2
9	9	12.0.1, 12.0.2
10	10	12.0.1, 12.0.2
11	11	12.0.1, 12.0.2
12	12	12.0.1, 12.0.2
13	13	12.0.1, 12.0.2
14	14	12.0.1, 12.0.2
15	15	12.0.1, 12.0.2
16	16	12.0.1, 12.0.2
17	17	3.1.1
18	18	3.1.1
19	19	3.1.1
20	20	3.1.1

[1] – Описание видов разрешенного использования земельных участков в соответствии с приказом Федеральной службы государственной регистрации, кадастра и картографии от 10 ноября 2020 г. № П/0412 «Об утверждении классификатора видов разрешенного использования земельных участков».

О внесении изменений в постановление Правительства Москвы от 28 марта 2017 г. № 120-ПП

Постановление Правительства Москвы от 18 марта 2025 года № 525-ПП

В соответствии с Градостроительным кодексом Российской Федерации, Законом города Москвы от 25 июня 2008 г. № 28 «Градостроительный кодекс города Москвы», постановлениями Правительства Москвы от 7 апреля 2009 г. № 270-ПП «О создании Городской комиссии по вопросам градостроительства, землепользования и застройки при Правительстве Москвы и об утверждении положений о Городской и окружной комиссиях по вопросам градостроительства, землепользования и застройки при Правительстве Москвы», от 22 марта 2022 г. № 438-ПП «О реализации положений пункта 2 статьи 7 Федерального закона от 14 марта 2022 г. № 58-ФЗ «О внесении изменений в отдельные законодательные акты Российской Федерации» **Правительство Москвы постановляет:**

1. Внести изменения в постановление Правительства Москвы от 28 марта 2017 г. № 120-ПП «Об утверждении правил землепользования и застройки города Москвы»:

1.1. Изображение территориальной зоны на карте градостроительного зонирования «Границы территориальных зон и виды разрешенного использования земельных участков и объектов капитального строительства. Центральный административный округ города Москвы» раздела 1 книги 2 территориальной части правил землепользования и застройки приложения к постановлению изменить согласно приложению 1 к настоящему постановлению.

1.2. Изображение территориальной зоны на карте градостроительного зонирования «Границы территориальных зон, подзон территориальных зон и предельные параметры разрешенного строительства, реконструкции объектов капитального строительства. Центральный административный округ города Москвы» раздела 1 книги 2 территориальной части правил землепользования и застройки приложения к постановлению изменить согласно приложению 2 к настоящему постановлению.

2. Контроль за выполнением настоящего постановления возложить на заместителя Мэра Москвы в Правительстве Москвы по вопросам градостроительной политики и строительства Ефимова В.В.

Мэр Москвы **С.С.Собянин**

Приложение 1
к постановлению Правительства Москвы
от 18 марта 2025 г. № 525-ПП

Внесение изменения в приложение к постановлению Правительства Москвы от 28 марта 2017 г. № 120-ПП

Книга 2
Карта градостроительного зонирования
Границы территориальных зон и виды разрешенного использования земельных участков и объектов капитального строительства
Центральный административный округ города Москвы

Приложение 2
к постановлению Правительства Москвы
от 18 марта 2025 г. № 525-ПП

Внесение изменения в приложение к постановлению Правительства Москвы от 28 марта 2017 г. № 120-ПП

Книга 2
Карта градостроительного зонирования
Границы территориальных зон, подзон территориальных зон и предельные параметры разрешенного строительства, реконструкции объектов капитального строительства
Центральный административный округ города Москвы

О внесении изменений в постановление Правительства Москвы от 28 марта 2017 г. № 120-ПП

Постановление Правительства Москвы от 18 марта 2025 года № 526-ПП

В соответствии с Градостроительным кодексом Российской Федерации, Законом города Москвы от 25 июня 2008 г. № 28 «Градостроительный кодекс города Москвы», постановлениями Правительства Москвы от 7 апреля 2009 г. № 270-ПП «О создании Городской комиссии по вопросам градостроительства, землепользования и застройки при Правительстве Москвы и об утверждении положений о Городской и окружной комиссиях по вопросам градостроительства, землепользования и застройки при Правительстве Москвы», от 22 марта 2022 г. № 438-ПП «О реализации положений пункта 2 статьи 7 Федерального закона от 14 марта 2022 г. № 58-ФЗ «О внесении изменений в отдельные законодательные акты Российской Федерации» **Правительство Москвы постановляет:**

1. Внести изменения в постановление Правительства Москвы от 28 марта 2017 г. № 120-ПП «Об утверждении правил землепользования и застройки города Москвы»:

1.1. Карту градостроительного зонирования «Границы территориальных зон и виды разрешенного использования земельных участков и объектов капитального строительства. Центральный административный округ города Москвы» раздела 1 книги 2 территориальной части правил землепользования и застройки приложения к постановлению дополнить изображением территориальной зоны согласно приложению 1 к настоящему постановлению.

1.2. Карту градостроительного зонирования «Границы территориальных зон, подзон территориальных зон и предельные параметры разрешенного строительства, реконструкции объектов капитального строительства. Центральный административный округ города Москвы» раздела 1 книги 2 территориальной части правил землепользования и застройки приложения к постановлению дополнить изображением территориальной зоны согласно приложению 2 к настоящему постановлению.

1.3. Раздел 3 книги 2 территориальной части правил землепользования и застройки приложения к постановлению дополнить пунктом в редакции согласно приложению 3 к настоящему постановлению.

2. Контроль за выполнением настоящего постановления возложить на заместителя Мэра Москвы в Правительстве Москвы по вопросам градостроительной политики и строительства Ефимова В.В.

Мэр Москвы **С.С.Собянин**

Приложение 1
к постановлению Правительства Москвы
от 18 марта 2025 г. № 526-ПП

Внесение изменения в приложение к постановлению Правительства Москвы от 28 марта 2017 г. № 120-ПП

Книга 2
Карта градостроительного зонирования
Границы территориальных зон и виды разрешенного использования земельных участков и объектов капитального строительства
Центральный административный округ города Москвы

Приложение 2
к постановлению Правительства Москвы
от 18 марта 2025 г. № 526-ПП

Внесение изменения в приложение к постановлению Правительства Москвы от 28 марта 2017 г. № 120-ПП

Книга 2
Карта градостроительного зонирования
Границы территориальных зон, подзон территориальных зон и предельные параметры разрешенного строительства, реконструкции объектов капитального строительства
Центральный административный округ города Москвы

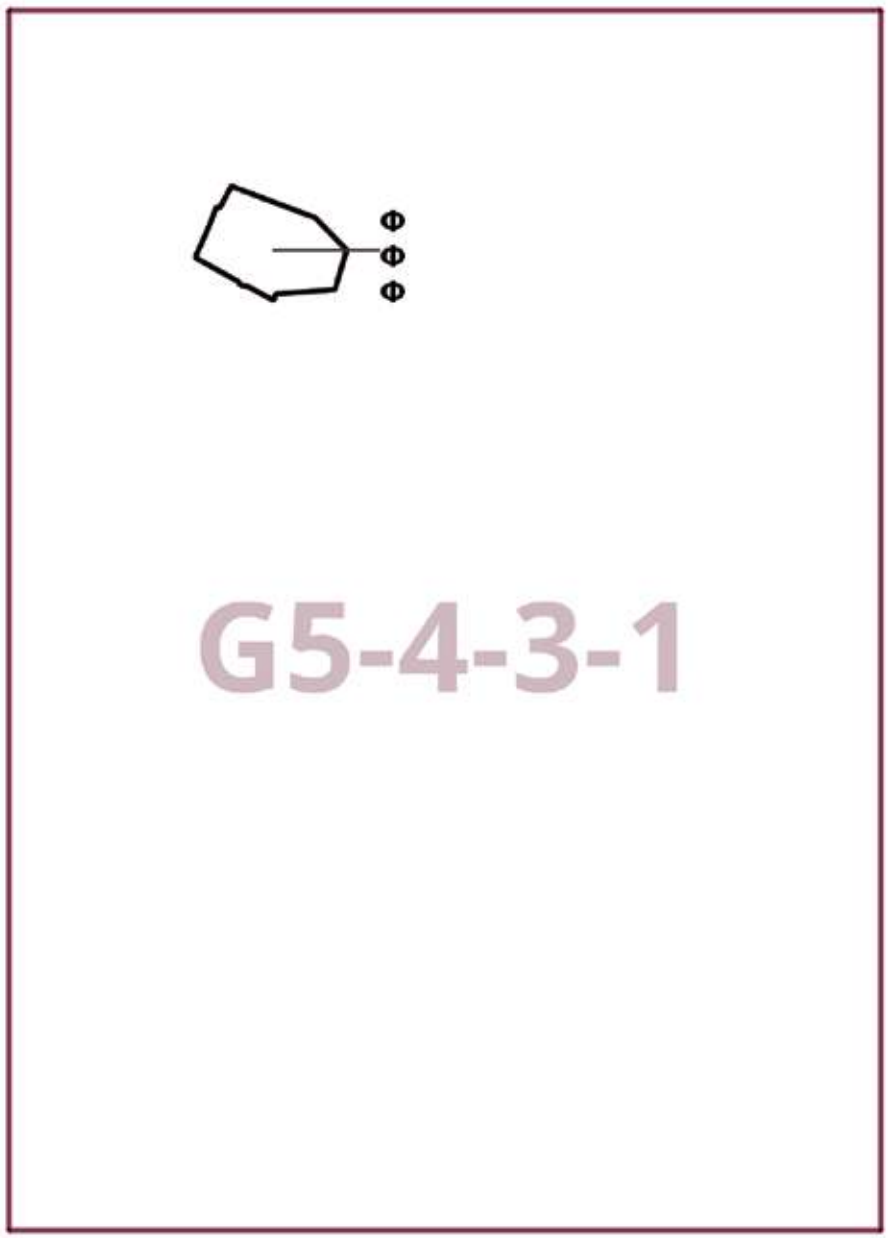

Приложение 3
к постановлению Правительства Москвы
от 18 марта 2025 г. № 526-ПП

Внесение изменения в приложение к постановлению Правительства Москвы от 28 марта 2017 г. № 120-ПП

Книга 2
Центральный административный округ города Москвы

№ п/п	Районы	Номер территориальной зоны	Коды видов разрешенного использования земельных участков и объектов капитального строительства
73	Пресненский	0106038	2.7.1, 3.2.2, 3.2.3, 3.3, 3.4.1, 3.5.1, 3.5.2, 3.6.1, 3.8.1, 3.10.1, 4.1, 4.4, 4.5, 4.6, 4.8.1, 4.9, 4.9.2, 4.10, 5.1.2, 5.1.3, 5.1.4, 5.1.5, 12.0.1, 12.0.2

Об утверждении проекта планировки территории линейного объекта – участок улично-дорожной сети от шоссе Ракитки до магистральной улицы «Минское шоссе – Троицк – Щаповское»

Постановление Правительства Москвы от 18 марта 2025 года № 527-ПП

В соответствии с Градостроительным кодексом Российской Федерации, постановлением Правительства Российской Федерации от 12 мая 2017 г. № 564 «Об утверждении Положения о составе и содержании документации по планировке территории, предусматривающей размещение одного или нескольких линейных объектов», Законом города Москвы от 25 июня 2008 г. № 28 «Градостроительный кодекс города Москвы», постановлением Правительства Москвы от 22 марта 2022 г. № 438-ПП «О реализации положений пункта 2 статьи 7 Федерального закона от 14 марта 2022 г. № 58-ФЗ «О внесении изменений в отдельные законодательные акты Российской Федерации» **Правительство Москвы постановляет:**

1. Утвердить проект планировки территории линейного объекта – участок улично-дорожной сети от шоссе Ракитки до магистральной улицы «Минское шоссе – Троицк – Щаповское» (приложение).

2. Контроль за выполнением настоящего постановления возложить на заместителя Мэра Москвы в Правительстве Москвы по вопросам градостроительной политики и строительства Ефимова В.В.

Мэр Москвы **С.С.Собянин**

Приложение
к постановлению Правительства Москвы
от 18 марта 2025 г. № 527-ПП

Проект планировки территории линейного объекта – участок улично-дорожной сети от шоссе Ракитки до магистральной улицы «Минское шоссе – Троицк – Щаповское»

1. Графическая часть

1.1. Чертеж красных линий и перечень координат характерных точек устанавливаемых красных линий

1.1.1. Чертеж красных линий

Масштаб 1:2000
Филимонковский район города Москвы
Лист 1 из 13

Филимонковский район
города Москвы

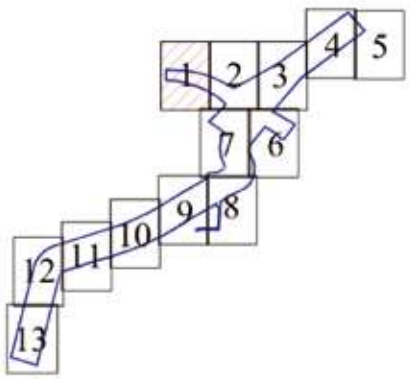

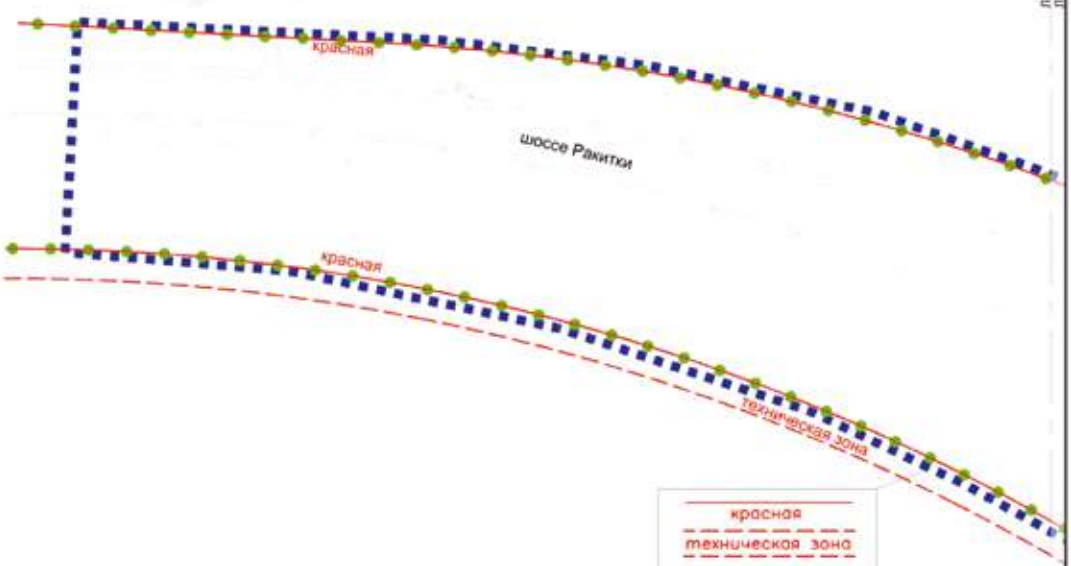

УСЛОВНЫЕ ОБОЗНАЧЕНИЯ:

ГРАНИЦЫ:
подготовки проекта планировки территории
существующих и планируемых элементов планировочной структуры

ЛИНИИ ГРАДОСТРОИТЕЛЬНОГО РЕГУЛИРОВАНИЯ:
СУЩЕСТВУЮЩИЕ:
красные линии улично-дорожной сети
границы технических зон инженерных коммуникаций и сооружений

ЛИСТ 1 линия стыка
ЛИСТ 2

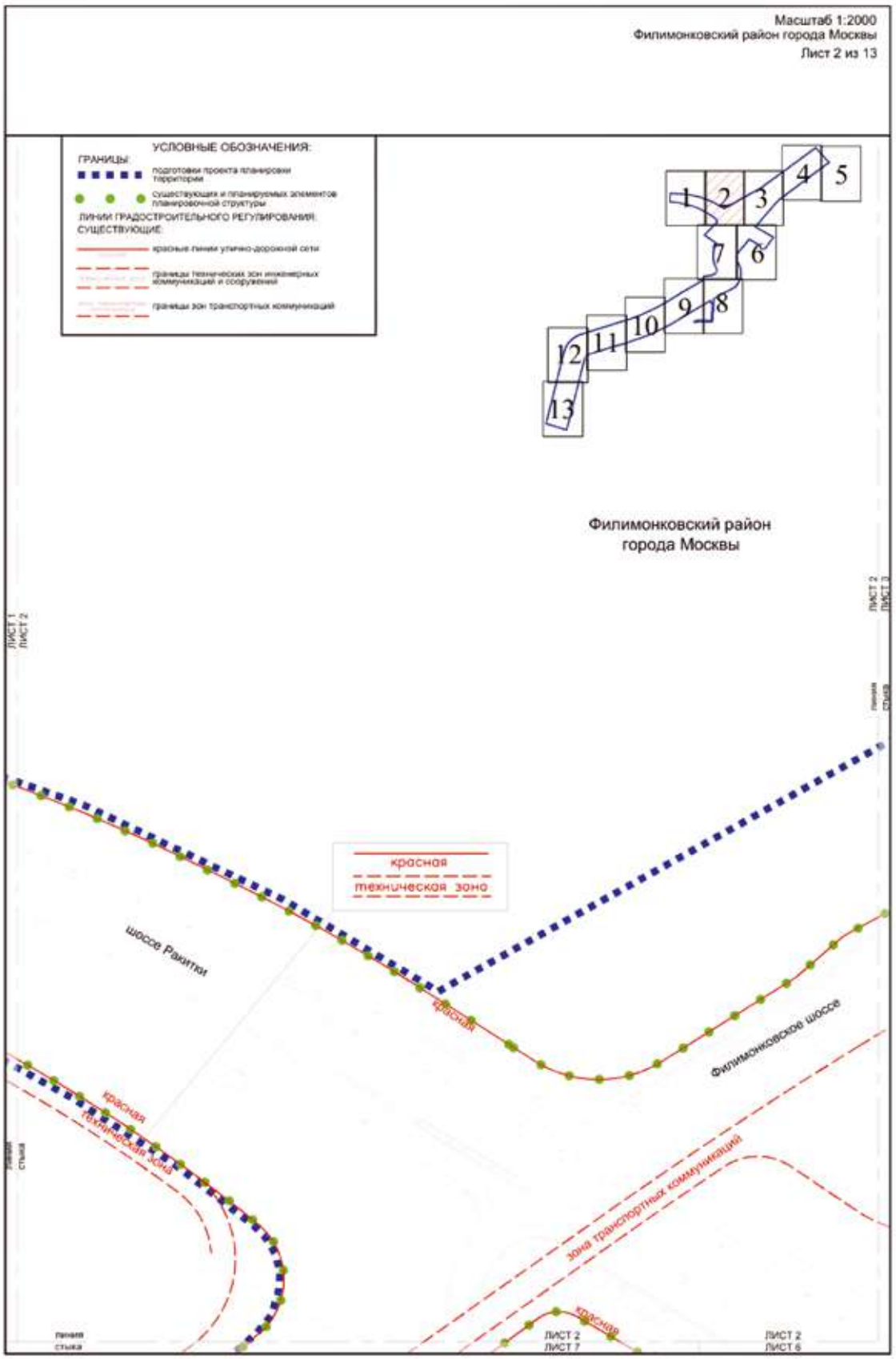
Масштаб 1:2000
Филимонковский район города Москвы
Лист 2 из 13
УСЛОВНЫЕ ОБОЗНАЧЕНИЯ:
ГРАНИЦЫ:
подготовки проекта планировки территории
существующих и планируемых элементов планировочной структуры
ЛИНИИ ГРАДОСТРОИТЕЛЬНОГО РЕГУЛИРОВАНИЯ:
СУЩЕСТВУЮЩИЕ:
красные линии улично-дорожной сети
границы технических зон инженерных коммуникаций и сооружений
границы зон транспортных коммуникаций
1
2
3
4
5
6
7
8
9
10
11
12
13
Филимонковский район
города Москвы
ЛИСТ 1
ЛИСТ 2
ЛИСТ 2
ЛИСТ 3
линия стыка
красная
техническая зона
шоссе Ракитки
красная
Филимонковское шоссе
красная
техническая зона
линия стыка
зона транспортных коммуникаций
красная
ЛИСТ 2
ЛИСТ 7
ЛИСТ 2
ЛИСТ 6


Масштаб 1:2000
Филимонковский район города Москвы
Лист 3 из 13
УСЛОВНЫЕ ОБОЗНАЧЕНИЯ:
ГРАНИЦЫ:
подготовки проекта планировки территории
существующих и планируемых элементов планировочной структуры
ЛИНИИ ГРАДОСТРОИТЕЛЬНОГО РЕГУЛИРОВАНИЯ:
СУЩЕСТВУЮЩИЕ:
красные линии улично-дорожной сети
красные линии линейных объектов
границы зон транспортных коммуникаций
ОТМЕНЯЕМЫЕ:
красные линии улично-дорожной сети
УСТАНАВЛИВАЕМЫЕ:
красные линии улично-дорожной сети
220 номера характерных точек устанавливаемых красных линий
Филимонковский район города Москвы
ЛИСТ 2
ЛИСТ 3
линия стыка
ЛИСТ 3
ЛИСТ 4
линия стыка
Филимонковское шоссе
зона транспортных коммуникаций
к.л. п.о.
красная
ЛИСТ 3
ЛИСТ 6
линия стыка
1
2
3
4
5
6
7
8
9
10
11
12
13


Масштаб 1:2000
Филимонковский район города Москвы
Лист 4 из 13
УСЛОВНЫЕ ОБОЗНАЧЕНИЯ:
ГРАНИЦЫ:
подготовки проекта планировки территории
существующих и планируемых элементов планировочной структуры
ЛИНИИ ГРАДОСТРОИТЕЛЬНОГО РЕГУЛИРОВАНИЯ:
СУЩЕСТВУЮЩИЕ:
красные линии улично-дорожной сети
границы зон транспортных коммуникаций
границы зон внеуличных пешеходных переходов
ОТМЕНЯЕМЫЕ:
красные линии улично-дорожной сети
УСТАНАВЛИВАЕМЫЕ:
красные линии улично-дорожной сети
232 номера характерных точек устанавливаемых красных линий
красная
зона внеуличного пешеходного перехода
Филимонковское шоссе
зона транспортных коммуникаций
Филимонковский район города Москвы
ЛИСТ 3
ЛИСТ 4
ЛИСТ 5
линия стыка
1
2
3
4
5
6
7
8
9
10
11
12
13


Масштаб 1:2000
Филимонковский район города Москвы
Лист 5 из 13
Филимонковский район
города Москвы
зона внеуличного пешеходного перехода
Филимонковское шоссе
зона транспортных коммуникаций
красная
красная
зона внеуличного пешеходного перехода
ЛИСТ 4
ЛИСТ 5
линия стыка
УСЛОВНЫЕ ОБОЗНАЧЕНИЯ:
ГРАНИЦЫ:
подготовки проекта планировки территории
существующих и планируемых элементов планировочной структуры
ЛИНИИ ГРАДОСТРОИТЕЛЬНОГО РЕГУЛИРОВАНИЯ
СУЩЕСТВУЮЩИЕ:
красные линии улично-дорожной сети
границы зон транспортных коммуникаций
границы зон внеуличных пешеходных переходов
1
2
3
4
5
6
7
8
9
10
11
12
13

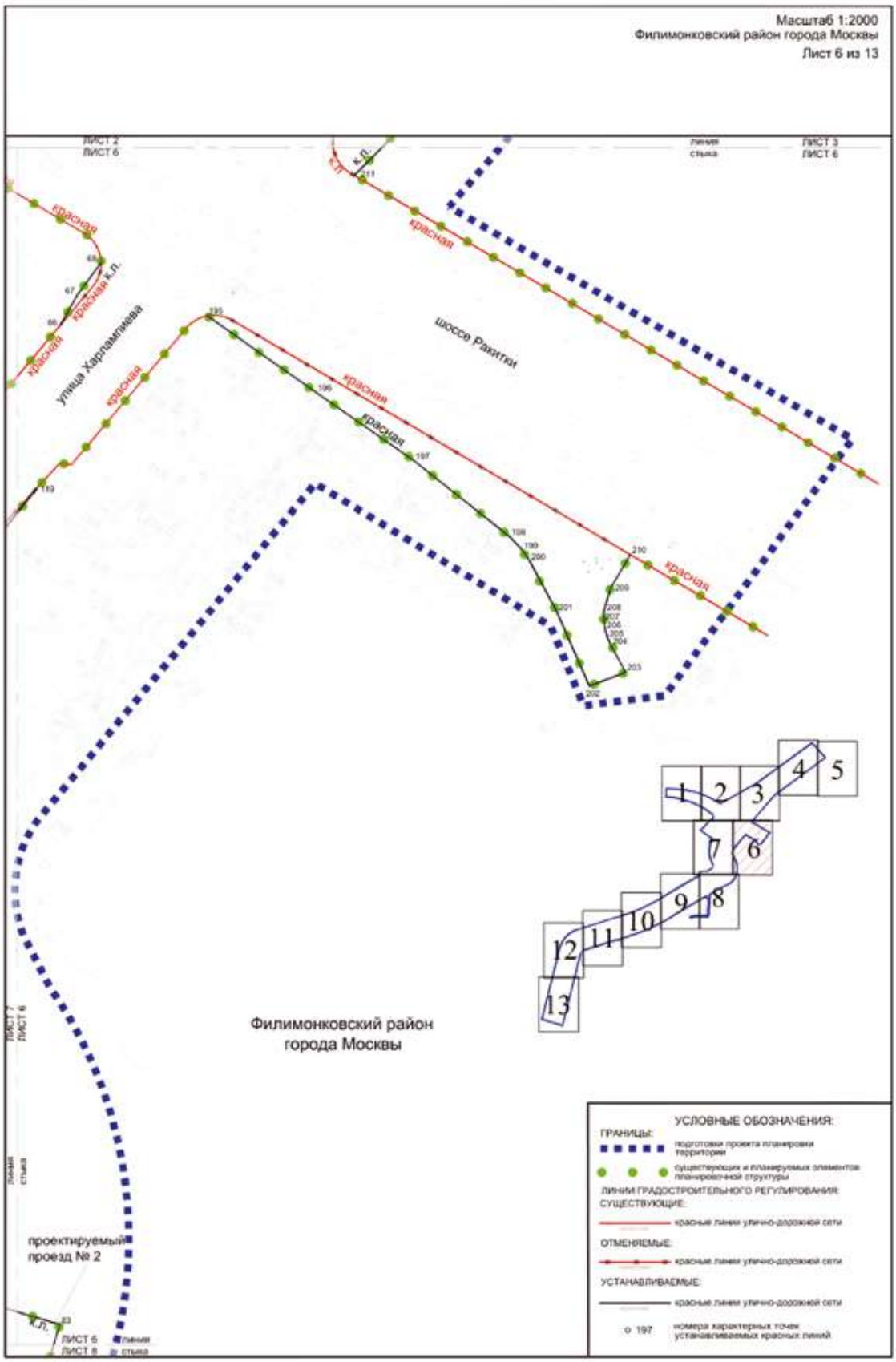
Масштаб 1:2000
Филимонковский район города Москвы
Лист 6 из 13
ЛИСТ 2
ЛИСТ 6
ЛИСТ 3
ЛИСТ 6
линия стыка
красная
красная к.л.
улица Харламиева
шоссе Ракитки
Филимонковский район
города Москвы
проектируемый
проезд № 2
ЛИСТ 7
ЛИСТ 6
ЛИСТ 6
ЛИСТ 8
1
2
3
4
5
6
7
8
9
10
11
12
13
УСЛОВНЫЕ ОБОЗНАЧЕНИЯ:
ГРАНИЦЫ:
подготовки проекта планировки территории
существующих и планируемых элементов планировочной структуры
ЛИНИИ ГРАДОСТРОИТЕЛЬНОГО РЕГУЛИРОВАНИЯ:
СУЩЕСТВУЮЩИЕ:
красные линии улично-дорожной сети
ОТМЕНЯЕМЫЕ:
красные линии улично-дорожной сети
УСТАНАВЛИВАЕМЫЕ:
красные линии улично-дорожной сети
197
номера характерных точек устанавливаемых красных линий

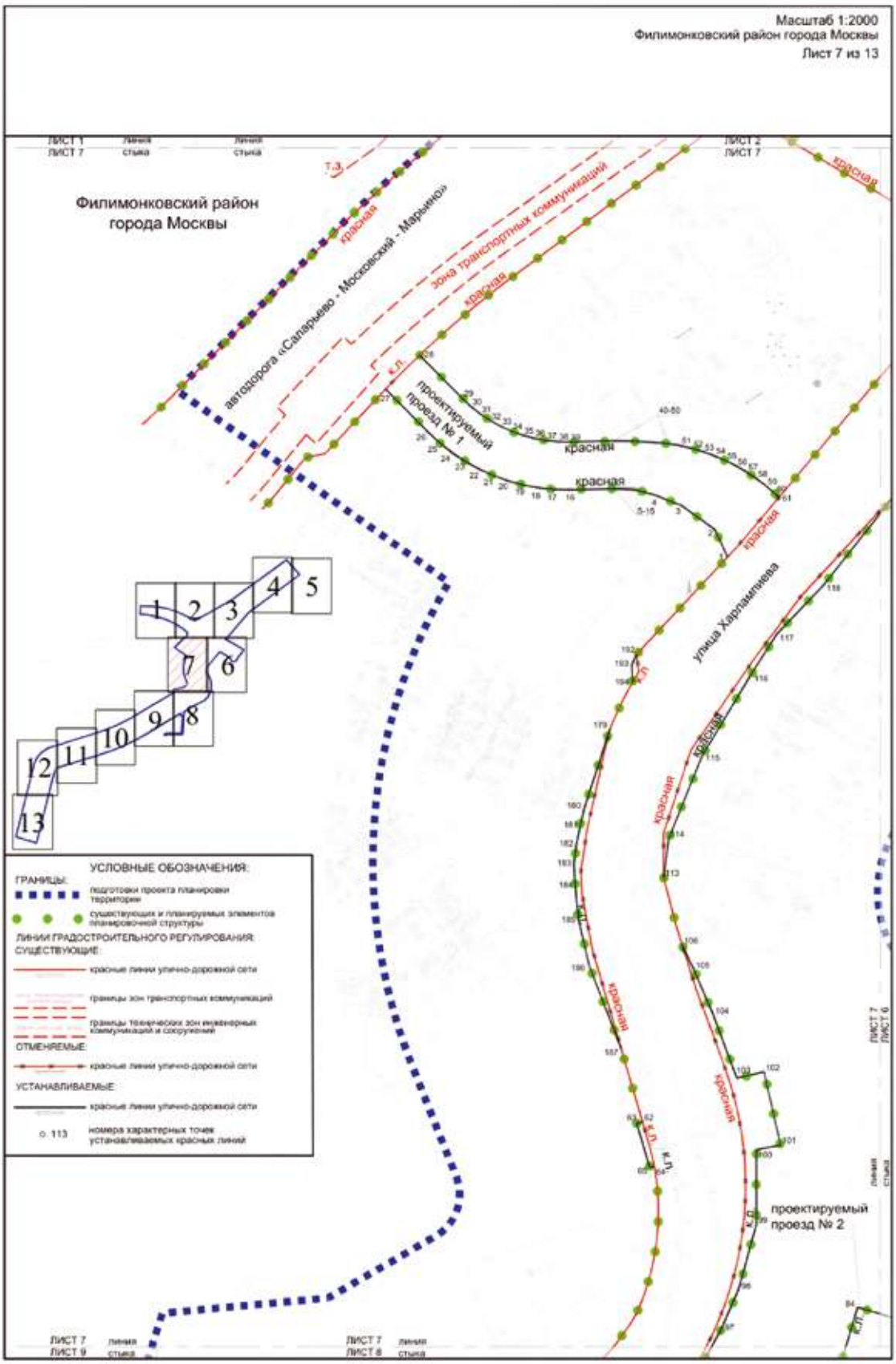
Масштаб 1:2000
Филимонковский район города Москвы
Лист 7 из 13
Филимонковский район
города Москвы
автодорога «Саларьево - Московский - Марьино»
зона транспортных коммуникаций
проектируемый проезд № 1
проектируемый проезд № 2
улица Харлампиева
красная
УСЛОВНЫЕ ОБОЗНАЧЕНИЯ:
ГРАНИЦЫ:
подготовки проекта планировки территории
существующих и планируемых элементов планировочной структуры
ЛИНИИ ГРАДОСТРОИТЕЛЬНОГО РЕГУЛИРОВАНИЯ:
СУЩЕСТВУЮЩИЕ:
красные линии улично-дорожной сети
границы зон транспортных коммуникаций
границы технических зон инженерных коммуникаций и сооружений
ОТМЕНЯЕМЫЕ:
красные линии улично-дорожной сети
УСТАНАВЛИВАЕМЫЕ:
красные линии улично-дорожной сети
113 номера характерных точек устанавливаемых красных линий

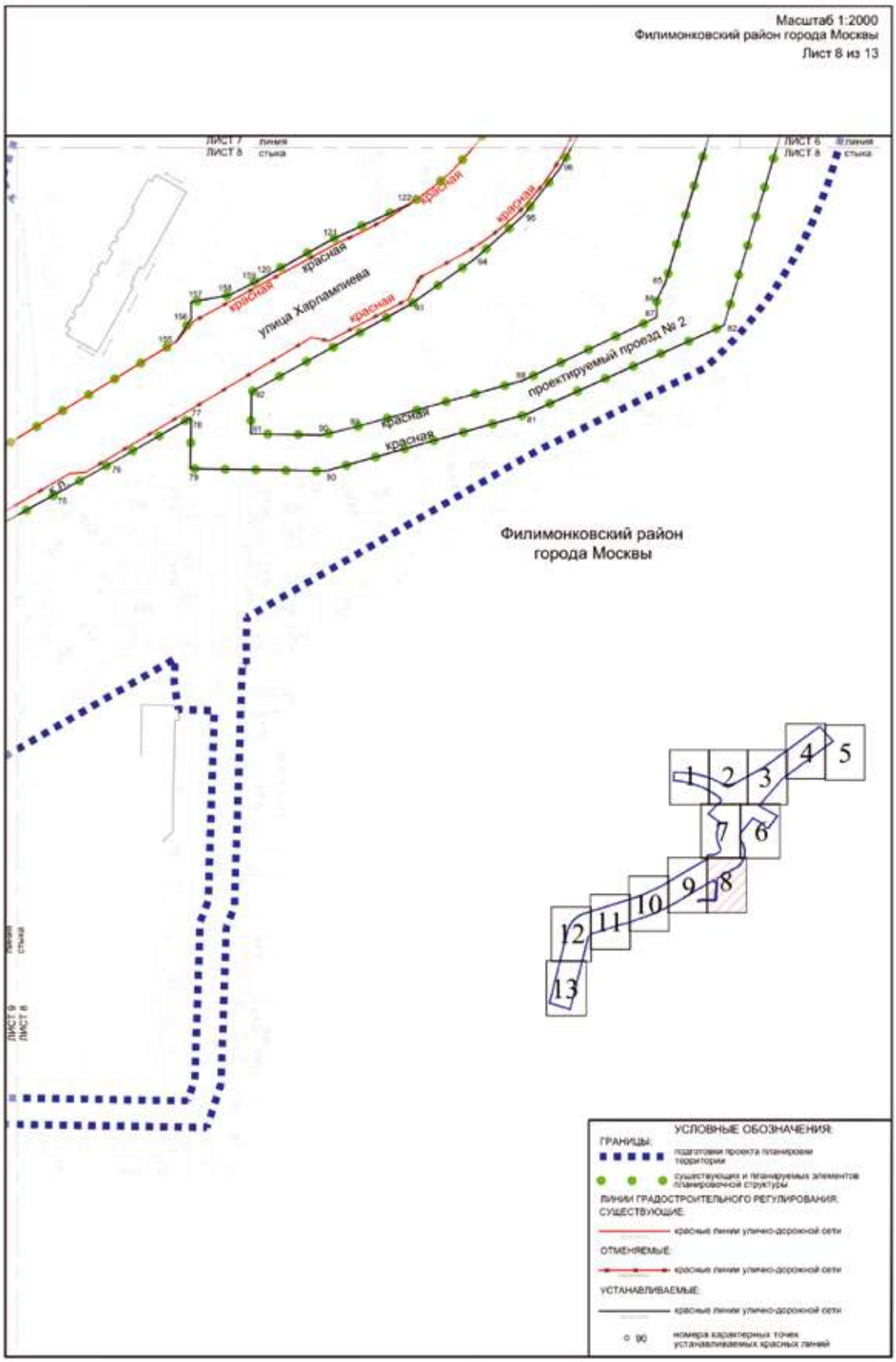
Масштаб 1:2000
Филимонковский район города Москвы
Лист 8 из 13
ЛИСТ 7
ЛИСТ 8
линия стыка
ЛИСТ 6
ЛИСТ 8
линия стыка
красная
улица Харламлиева
проектируемый проезд № 2
Филимонковский район
города Москвы
ЛИСТ 9
ЛИСТ 8
линия стыка
1
2
3
4
5
6
7
8
9
10
11
12
13
УСЛОВНЫЕ ОБОЗНАЧЕНИЯ:
ГРАНИЦЫ:
подготовки проекта планировки территории
существующих и планируемых элементов планировочной структуры
ЛИНИИ ГРАДОСТРОИТЕЛЬНОГО РЕГУЛИРОВАНИЯ:
СУЩЕСТВУЮЩИЕ:
красные линии улично-дорожной сети
ОТМЕНЯЕМЫЕ:
красные линии улично-дорожной сети
УСТАНАВЛИВАЕМЫЕ:
красные линии улично-дорожной сети
90
номера характерных точек устанавливаемых красных линий


Масштаб 1:2000
Филимонковский район города Москвы
Лист 9 из 13
УСЛОВНЫЕ ОБОЗНАЧЕНИЯ:
ГРАНИЦЫ:
подготовки проекта планировки территории
существующих и планируемых элементов планировочной структуры
ЛИНИИ ГРАДОСТРОИТЕЛЬНОГО РЕГУЛИРОВАНИЯ:
СУЩЕСТВУЮЩИЕ:
красные линии улично-дорожной сети
ОТМЕНЯЕМЫЕ:
красные линии улично-дорожной сети
УСТАНАВЛИВАЕМЫЕ:
красные линии улично-дорожной сети
111 номера характерных точек устанавливаемых красных линий
Филимонковский район города Москвы
ЛИСТ 7
ЛИСТ 9
линия стыка
ЛИСТ 10
ЛИСТ 9
ЛИСТ 9
ЛИСТ 8
К.П.
красная
улица Харламиева
1
2
3
4
5
6
7
8
9
10
11
12
13

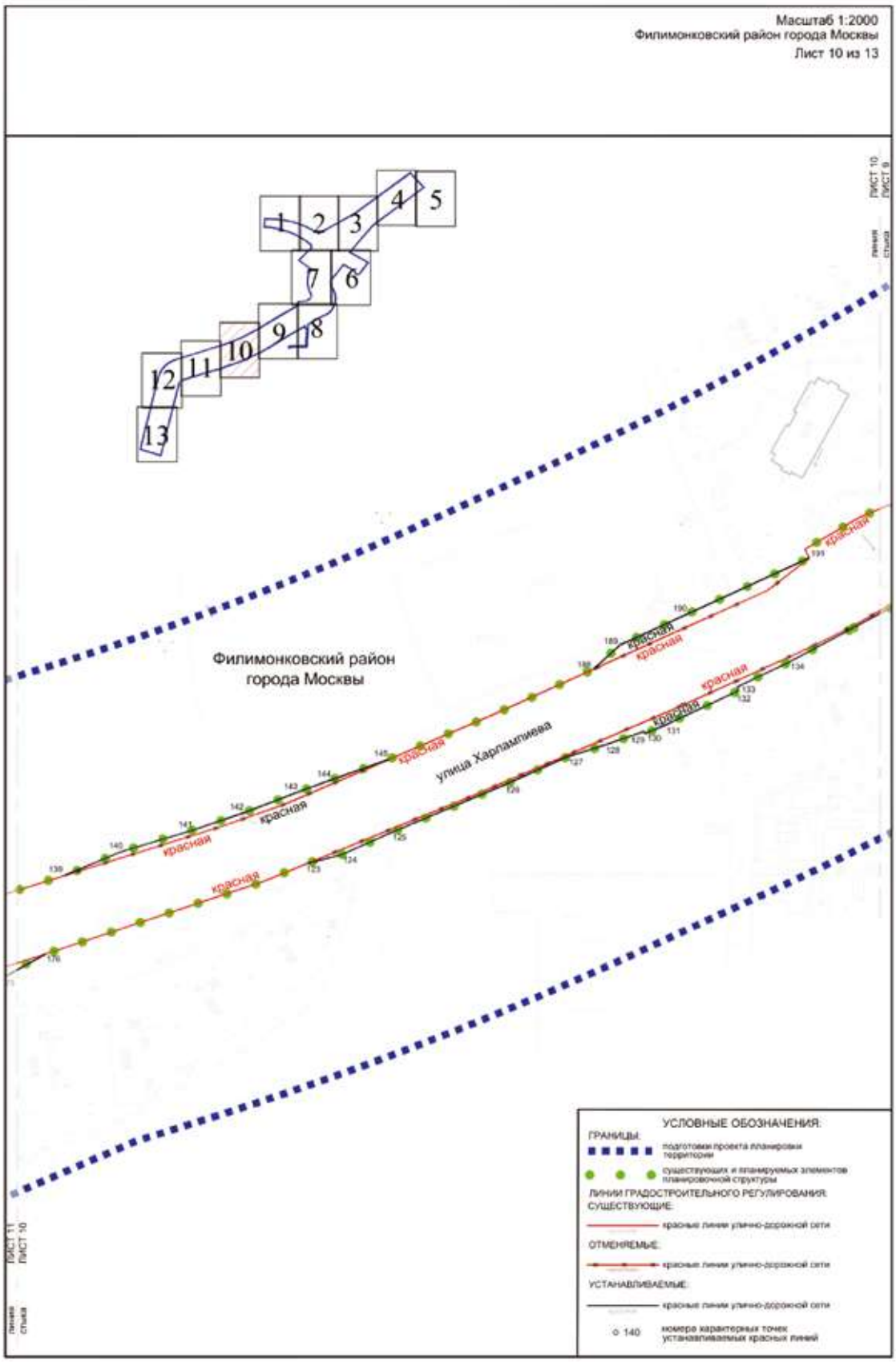
Масштаб 1:2000
Филимонковский район города Москвы
Лист 10 из 13
1
2
3
4
5
6
7
8
9
10
11
12
13
ЛИСТ 10
ЛИСТ 9
линия стыка
Филимонковский район
города Москвы
улица Харлампиева
красная
ЛИСТ 11
ЛИСТ 10
линия стыка
УСЛОВНЫЕ ОБОЗНАЧЕНИЯ:
ГРАНИЦЫ:
подготовки проекта планировки территории
существующих и планируемых элементов планировочной структуры
ЛИНИИ ГРАДОСТРОИТЕЛЬНОГО РЕГУЛИРОВАНИЯ:
СУЩЕСТВУЮЩИЕ:
красные линии улично-дорожной сети
ОТМЕНЯЕМЫЕ:
красные линии улично-дорожной сети
УСТАНАВЛИВАЕМЫЕ:
красные линии улично-дорожной сети
140
номера характерных точек устанавливаемых красных линий

Масштаб 1:2000
Филимонковский район города Москвы
Лист 11 из 13
Филимонковский район
города Москвы
красная
улица Харлампиева
ЛИСТ 12
ЛИСТ 11
ЛИСТ 11
ЛИСТ 10
1
2
3
4
5
6
7
8
9
10
11
12
13
УСЛОВНЫЕ ОБОЗНАЧЕНИЯ:
ГРАНИЦЫ:
подготовки проекта планировки территории
существующих и планируемых элементов планировочной структуры
ЛИНИИ ГРАДОСТРОИТЕЛЬНОГО РЕГУЛИРОВАНИЯ:
СУЩЕСТВУЮЩИЕ:
красные линии улично-дорожной сети
ОТМЕНЯЕМЫЕ:
красные линии улично-дорожной сети
УСТАНАВЛИВАЕМЫЕ:
красные линии улично-дорожной сети
165
номера характерных точек устанавливаемых красных линий

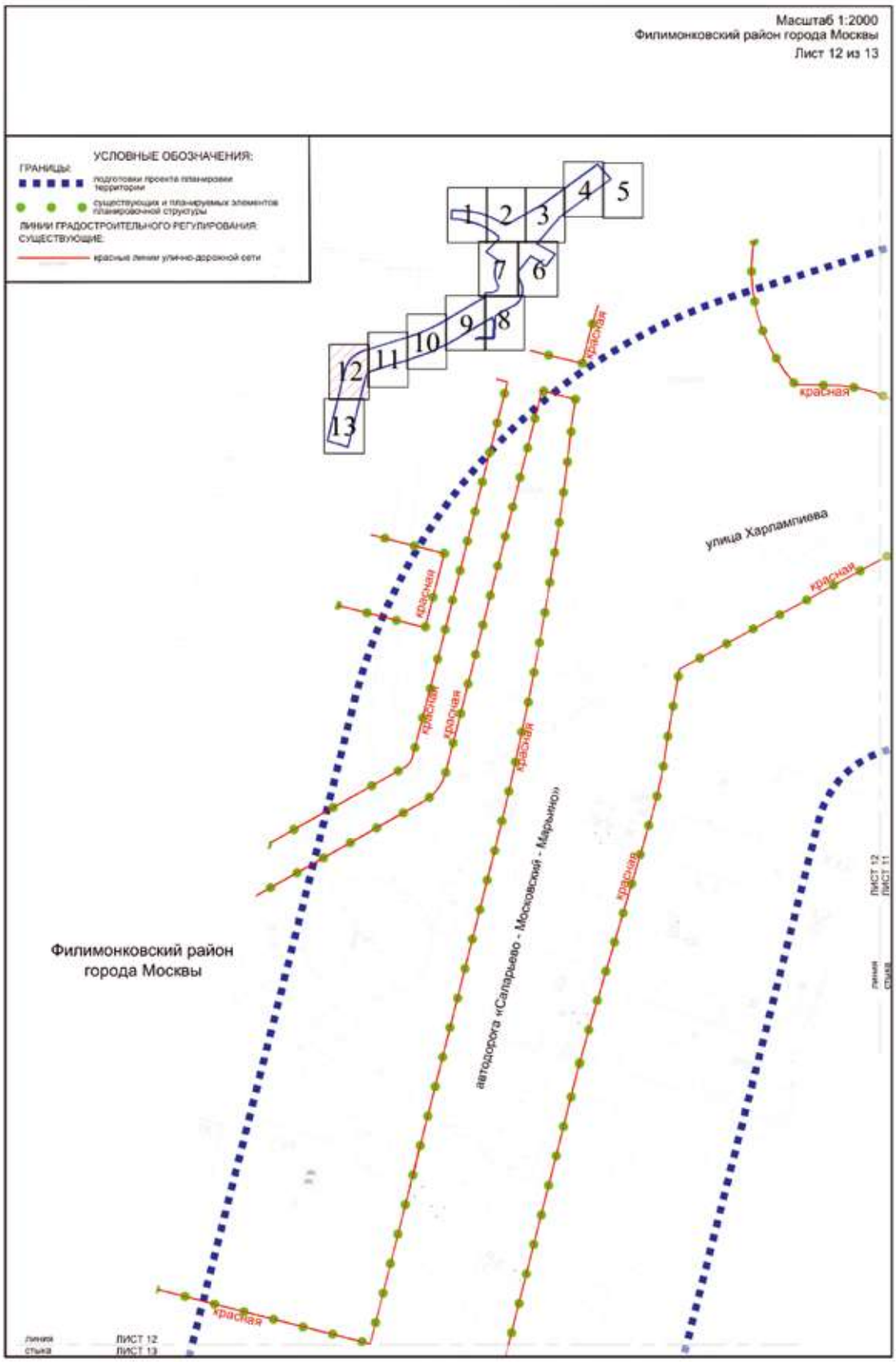
Масштаб 1:2000
Филимонковский район города Москвы
Лист 12 из 13
УСЛОВНЫЕ ОБОЗНАЧЕНИЯ:
ГРАНИЦЫ:
подготовки проекта планировки территории
существующих и планируемых элементов планировочной структуры
ЛИНИИ ГРАДОСТРОИТЕЛЬНОГО РЕГУЛИРОВАНИЯ:
СУЩЕСТВУЮЩИЕ:
красные линии улично-дорожной сети
1
2
3
4
5
6
7
8
9
10
11
12
13
красная
улица Харлампиева
автодорога «Саларьево - Московский - Марьино»
Филимонковский район
города Москвы
ЛИСТ 12
ЛИСТ 13
ЛИСТ 11
линия стыка

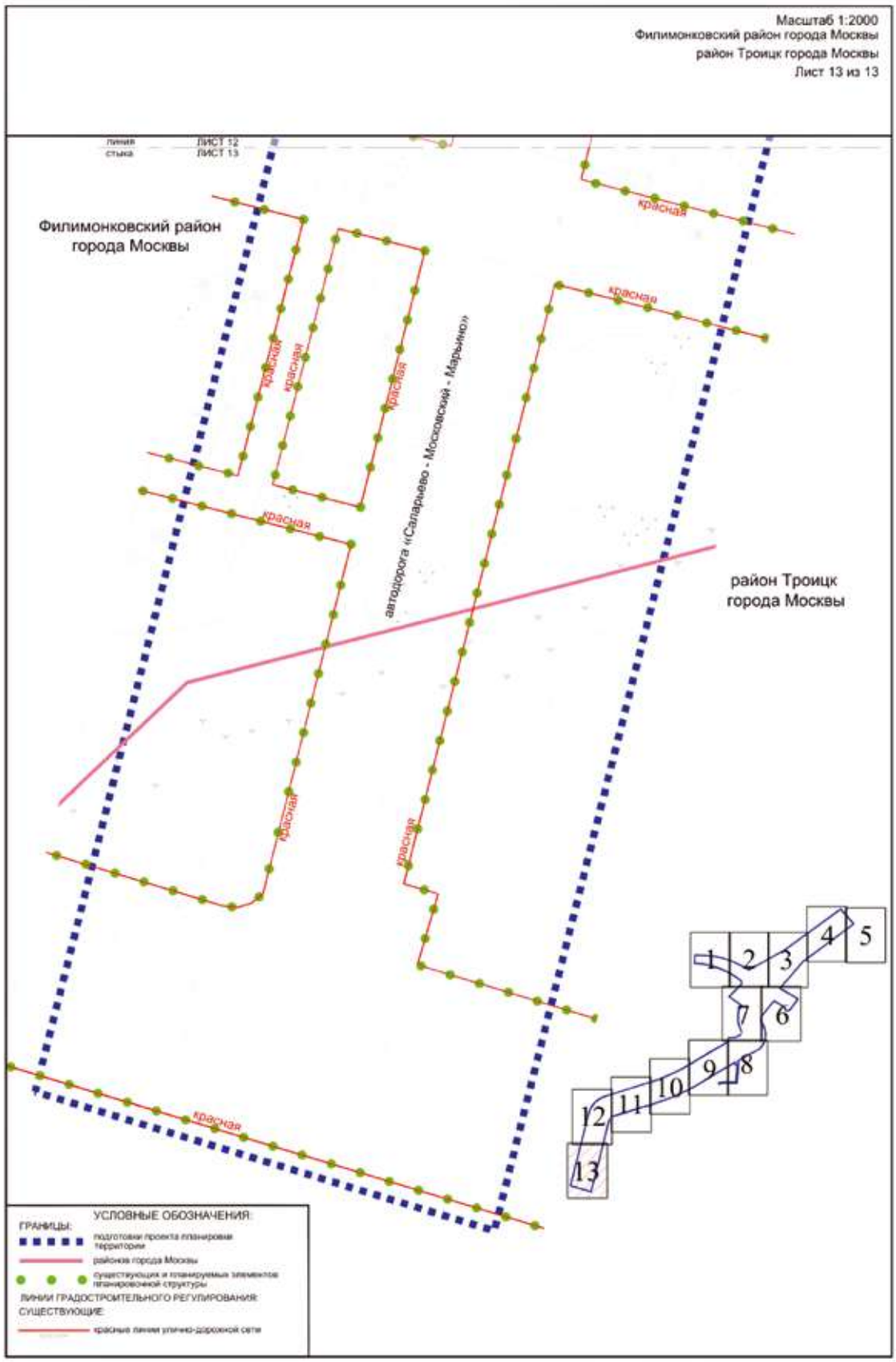
Масштаб 1:2000
Филимонковский район города Москвы
район Троицк города Москвы
Лист 13 из 13
линия стыка
ЛИСТ 12
ЛИСТ 13
Филимонковский район города Москвы
район Троицк города Москвы
красная
автодорога «Саларьево - Московский - Марьино»
1
2
3
4
5
6
7
8
9
10
11
12
13
УСЛОВНЫЕ ОБОЗНАЧЕНИЯ:
ГРАНИЦЫ:
подготовки проекта планировки территории
районов города Москвы
существующих и планируемых элементов планировочной структуры
ЛИНИИ ГРАДОСТРОИТЕЛЬНОГО РЕГУЛИРОВАНИЯ:
СУЩЕСТВУЮЩИЕ:
красные линии улично-дорожной сети

1.1.2. Перечень координат характерных точек устанавливаемых красных линий

№ точки	Координаты точки (Система координат, используемая для ведения Единого государственного реестра недвижимости (МСК-77)	
	X	Y
1	2	3
Устанавливаемые красные линии улично-дорожной сети		
1	-12295.27	-10567.27
2	-12283.86	-10572.52
3	-12273.97	-10586.13
4	-12269.57	-10596.96
5	-12267.34	-10604.86
6	-12267.22	-10605.82
7	-12267.12	-10606.78
8	-12267.04	-10607.74
9	-12266.96	-10608.70
10	-12266.91	-10609.67
11	-12266.86	-10610.63
12	-12266.83	-10611.60
13	-12266.82	-10612.56
14	-12266.82	-10613.53
15	-12266.83	-10614.49
16	-12267.22	-10632.70
17	-12267.10	-10639.29
18	-12266.43	-10645.85
19	-12265.24	-10652.33
20	-12263.52	-10658.70
21	-12261.30	-10664.90
22	-12258.57	-10670.90
23	-12255.37	-10676.66
24	-12251.70	-10682.14
25	-12247.61	-10687.31
26	-12243.11	-10692.13
27	-12225.23	-10709.75
28	-12211.11	-10695.58
29	-12229.07	-10677.88
30	-12232.46	-10674.26
31	-12235.54	-10670.37
32	-12238.30	-10666.24
33	-12240.71	-10661.90
34	-12242.76	-10657.38
35	-12244.44	-10652.71
36	-12245.73	-10647.91

№ точки	Координаты точки (Система координат, используемая для ведения Единого государственного реестра недвижимости (МСК-77)	
	X	Y
1	2	3
37	-12246.63	-10643.03
38	-12247.13	-10638.09
39	-12247.23	-10633.13
40	-12246.84	-10615.02
41	-12246.86	-10612.72
42	-12246.90	-10610.41
43	-12246.97	-10608.10
44	-12247.05	-10605.80
45	-12247.16	-10603.49
46	-12247.28	-10601.19
47	-12247.43	-10598.89
48	-12247.59	-10596.58
49	-12247.78	-10594.28
50	-12247.99	-10591.99
51	-12248.81	-10587.06
52	-12249.93	-10582.18
53	-12251.35	-10577.39
54	-12253.05	-10572.69
55	-12255.04	-10568.10
56	-12257.30	-10563.64
57	-12259.82	-10559.33
58	-12262.61	-10555.17
59	-12265.64	-10551.20
60	-12268.90	-10547.41
61	-12270.40	-10545.82
62	-12530.74	-10602.71
63	-12531.30	-10605.21
64	-12549.65	-10599.67
65	-12549.30	-10597.85
66	-12199.04	-10485.82
67	-12185.97	-10478.34
68	-12172.62	-10468.64
69	-12831.29	-10899.56
70	-12822.67	-10884.19
71	-12807.31	-10858.18
72	-12796.64	-10838.29
73	-12788.52	-10823.90

№ точки	Координаты точки (Система координат, используемая для ведения Единого государственного реестра недвижимости (МСК-77)	
	X	Y
1	2	3
74	-12782.80	-10813.71
75	-12769.23	-10788.95
76	-12756.98	-10766.87
77	-12737.59	-10733.05
78	-12737.87	-10732.64
79	-12758.68	-10733.05
80	-12759.72	-10676.38
81	-12736.08	-10593.05
82	-12698.87	-10510.35
83	-12615.98	-10485.85
84	-12607.93	-10513.06
85	-12681.02	-10534.75
86	-12688.27	-10538.39
87	-12695.50	-10538.49
88	-12721.97	-10594.51
89	-12741.60	-10665.22
90	-12744.68	-10678.33
91	-12744.14	-10707.79
92	-12726.59	-10707.46
93	-12690.11	-10641.09
94	-12671.29	-10614.44
95	-12653.21	-10594.29
96	-12633.22	-10578.74
97	-12617.08	-10569.86
98	-12600.35	-10562.63
99	-12573.42	-10555.23
100	-12542.30	-10555.30
101	-12540.42	-10545.18
102	-12509.85	-10552.03
103	-12512.52	-10563.44
104	-12486.23	-10573.14
105	-12467.39	-10581.22
106	-12457.14	-10586.09
107	-11588.07	-9867.50
108	-11593.66	-9874.19
109	-12755.37	-10829.89
110	-12748.29	-10809.02
111	-12823.18	-10941.57

№ точки	Координаты точки (Система координат, используемая для ведения Единого государственного реестра недвижимости (МСК-77)	
	X	Y
1	2	3
112	-12781.25	-10869.80
113	-12428.95	-10593.89
114	-12412.58	-10591.77
115	-12378.00	-10577.83
116	-12345.02	-10557.97
117	-12327.31	-10546.71
118	-12307.43	-10527.72
119	-12266.86	-10495.44
120	-12678.58	-10701.80
121	-12662.68	-10673.28
122	-12648.24	-10641.44
123	-13097.33	-11403.98
124	-13093.74	-11389.94
125	-13084.58	-11369.34
126	-13064.57	-11321.91
127	-13052.87	-11295.79
128	-13047.98	-11280.16
129	-13042.39	-11263.89
130	-13043.05	-11262.95
131	-13039.86	-11255.39
132	-13025.50	-11224.64
133	-13023.55	-11224.62
134	-13013.61	-11203.76
135	-12989.55	-11158.68
136	-12979.58	-11140.54
137	-12972.16	-11127.91
138	-12962.99	-11115.89
139	-13102.33	-11505.17
140	-13092.44	-11481.73
141	-13083.68	-11452.61
142	-13076.30	-11430.69
143	-13067.36	-11407.48
144	-13062.56	-11394.37
145	-13053.97	-11370.14
146	-13146.32	-11653.69
147	-13147.93	-11650.91
148	-13156.76	-11689.30
149	-13159.15	-11691.76

№ точки	Координаты точки (Система координат, используемая для ведения Единого государственного реестра недвижимости (МСК-77)	
	X	Y
1	2	3
150	-13164.20	-11708.65
151	-13188.86	-11786.20
152	-13209.79	-11858.13
153	-13215.52	-11876.54
154	-11579.11	-9856.78
155	-12705.61	-10738.82
156	-12696.11	-10732.59
157	-12689.13	-10732.60
158	-12686.14	-10716.38
159	-12679.94	-10704.22
160	-13212.48	-11760.12
161	-13212.18	-11754.78
162	-13209.64	-11744.11
163	-13186.34	-11666.07
164	-13182.84	-11655.16
165	-13177.78	-11640.76
166	-13176.21	-11635.76
167	-13171.72	-11621.45
168	-13168.28	-11610.47
169	-13165.47	-11603.18
170	-13165.35	-11602.70
171	-13162.46	-11591.27
172	-13155.89	-11568.16
173	-13158.36	-11565.52
174	-13147.79	-11533.08
175	-13144.74	-11530.53
176	-13135.29	-11513.61
177	-12897.18	-11064.54
178	-12879.07	-11034.05
179	-12366.82	-10616.25
180	-12400.06	-10627.00
181	-12407.66	-10628.80
182	-12415.34	-10630.24
183	-12423.08	-10631.32
184	-12432.01	-10630.83
185	-12446.19	-10629.39
186	-12465.69	-10624.91
187	-12500.13	-10611.60

№ точки	Координаты точки (Система координат, используемая для ведения Единого государственного реестра недвижимости (МСК-77)	
	X	Y
1	2	3
188	-13016.32	-11284.77
189	-13006.06	-11273.49
190	-12993.14	-11245.34
191	-12969.89	-11194.83
192	-12335.82	-10605.20
193	-12340.18	-10607.20
194	-12347.41	-10606.79
195	-12194.93	-10424.40
196	-12226.87	-10378.97
197	-12255.31	-10338.16
198	-12287.19	-10298.13
199	-12292.66	-10292.96
200	-12297.30	-10289.80
201	-12318.50	-10278.52
202	-12349.49	-10264.97
203	-12343.71	-10249.92
204	-12332.71	-10255.77
205	-12329.37	-10257.28
206	-12325.82	-10258.34
207	-12322.18	-10258.90
208	-12318.49	-10258.97
209	-12308.53	-10256.10
210	-12294.57	-10247.88
211	-12136.26	-10362.96
212	-12056.90	-10284.93
213	-12053.34	-10281.42
214	-12049.70	-10277.99
215	-12046.00	-10274.63
216	-12042.22	-10271.35
217	-12038.38	-10268.16
218	-12034.47	-10265.04
219	-12030.49	-10262.01
220	-12026.45	-10259.07
221	-12022.35	-10256.20
222	-12018.19	-10253.43
223	-12013.97	-10250.75
224	-12009.70	-10248.15
225	-12005.37	-10245.64

№ точки	Координаты точки (Система координат, используемая для ведения Единого государственного реестра недвижимости (МСК-77)	
	X	Y
1	2	3
226	-12000.99	-10243.23
227	-11996.56	-10240.91
228	-11992.09	-10238.68
229	-11987.56	-10236.55
230	-11983.00	-10234.52
231	-11978.87	-10232.77
232	-11689.92	-9991.39
233	-11694.93	-9997.55
234	-11700.23	-10003.54
235	-11706.84	-10011.44
236	-11714.23	-10021.88
237	-11721.18	-10031.74
238	-11728.15	-10041.63
239	-11734.90	-10051.22
240	-11735.20	-10051.63

№ точки	Координаты точки (Система координат, используемая для ведения Единого государственного реестра недвижимости (МСК-77)	
	X	Y
1	2	3
241	-11742.92	-10062.59
242	-11749.78	-10072.34
243	-11757.02	-10082.59
244	-11761.04	-10088.30
245	-11763.90	-10092.52
246	-11771.96	-10104.35
247	-11777.79	-10114.82
248	-11780.21	-10119.08
249	-11790.03	-10136.60
250	-11793.84	-10143.31
251	-11560.70	-9838.91
252	-11561.91	-9836.21
253	-11566.95	-9842.22
254	-11568.87	-9844.53

1.2. Чертеж границ зон планируемого размещения линейных объектов

Масштаб 1:2000
Филимонковский район города Москвы
Лист 1 из 13

Филимонковский район
города Москвы

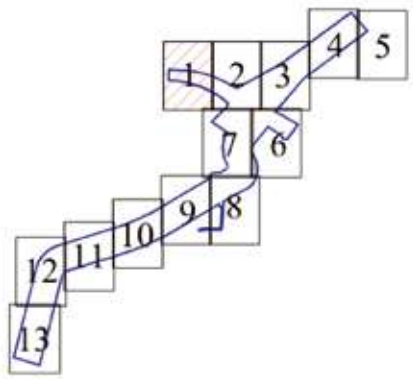

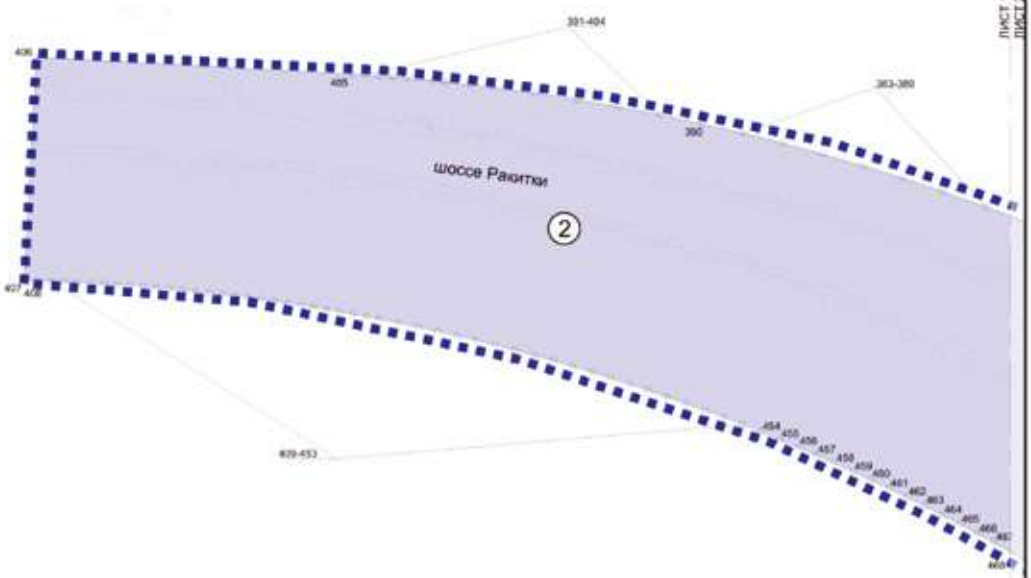

УСЛОВНЫЕ ОБОЗНАЧЕНИЯ:

ГРАНИЦЫ:

подготовки проекта планировки территории

зон планируемого размещения линейных объектов

ЗОНЫ ПЛАНИРУЕМОГО РАЗМЕЩЕНИЯ ЛИНЕЙНЫХ ОБЪЕКТОВ:

объектов улично-дорожной сети

454 — номера характерных точек границ зон планируемого размещения линейных объектов

2 — номер зоны планируемого размещения линейных объектов

ЛИСТ 1 — ЛИСТ 7 — линия стыка

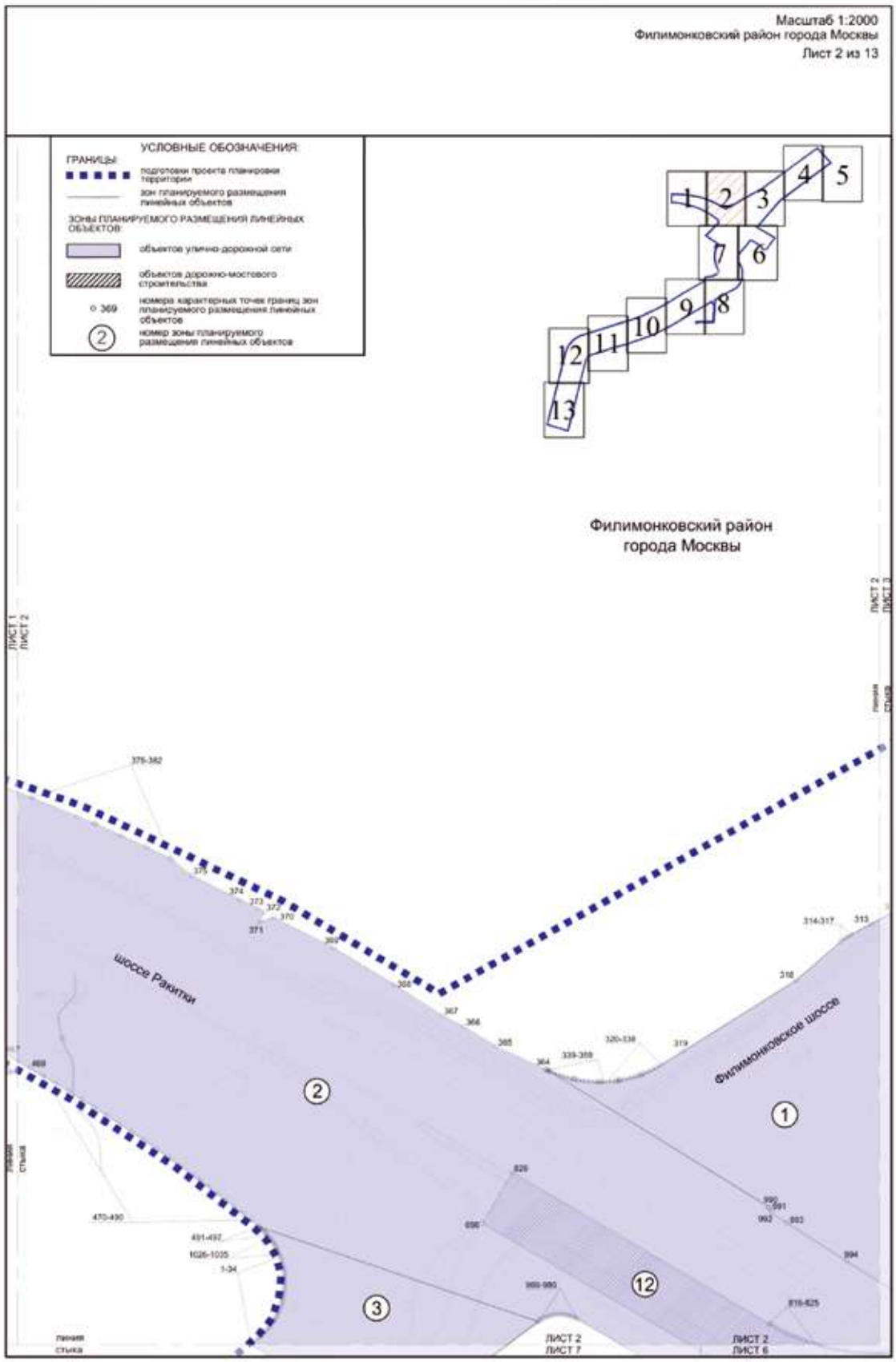
Масштаб 1:2000
Филимонковский район города Москвы
Лист 2 из 13
УСЛОВНЫЕ ОБОЗНАЧЕНИЯ:
ГРАНИЦЫ
подготовки проекта планировки территории
зон планируемого размещения линейных объектов
ЗОНЫ ПЛАНИРУЕМОГО РАЗМЕЩЕНИЯ ЛИНЕЙНЫХ ОБЪЕКТОВ
объектов улично-дорожной сети
объектов дорожно-мостового строительства
○ 369 номера характерных точек границ зон планируемого размещения линейных объектов
② номер зоны планируемого размещения линейных объектов
1 2 3 4 5 6 7 8 9 10 11 12 13
Филимонковский район
города Москвы
ЛИСТ 1
ЛИСТ 2
ЛИСТ 2
ЛИСТ 3
линия стыка
шоссе Ракитки
Филимонковское шоссе
①
②
③
12
ЛИСТ 2
ЛИСТ 7
ЛИСТ 2
ЛИСТ 6

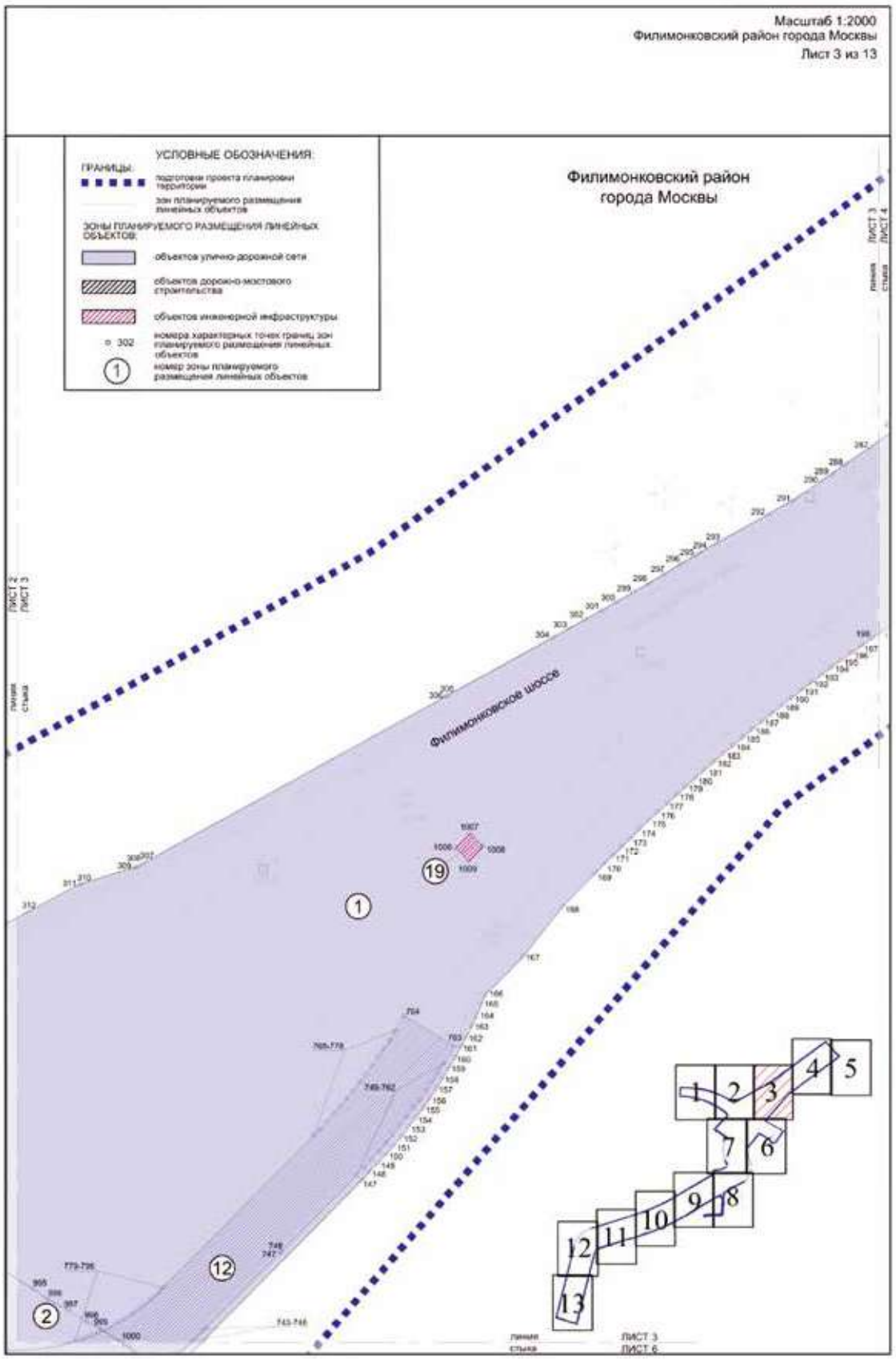
Масштаб 1:2000
Филимонковский район города Москвы
Лист 3 из 13
УСЛОВНЫЕ ОБОЗНАЧЕНИЯ:
ГРАНИЦЫ:
подготовки проекта планировки территории
зон планируемого размещения линейных объектов
ЗОНЫ ПЛАНИРУЕМОГО РАЗМЕЩЕНИЯ ЛИНЕЙНЫХ ОБЪЕКТОВ:
объектов улично-дорожной сети
объектов дорожно-мостового строительства
объектов инженерной инфраструктуры
302 номера характерных точек границ зон планируемого размещения линейных объектов
1 номер зоны планируемого размещения линейных объектов
Филимонковский район города Москвы
Филимонковское шоссе
ЛИСТ 2
ЛИСТ 3
ЛИСТ 3
ЛИСТ 4
ЛИСТ 3
ЛИСТ 6
линия стыка

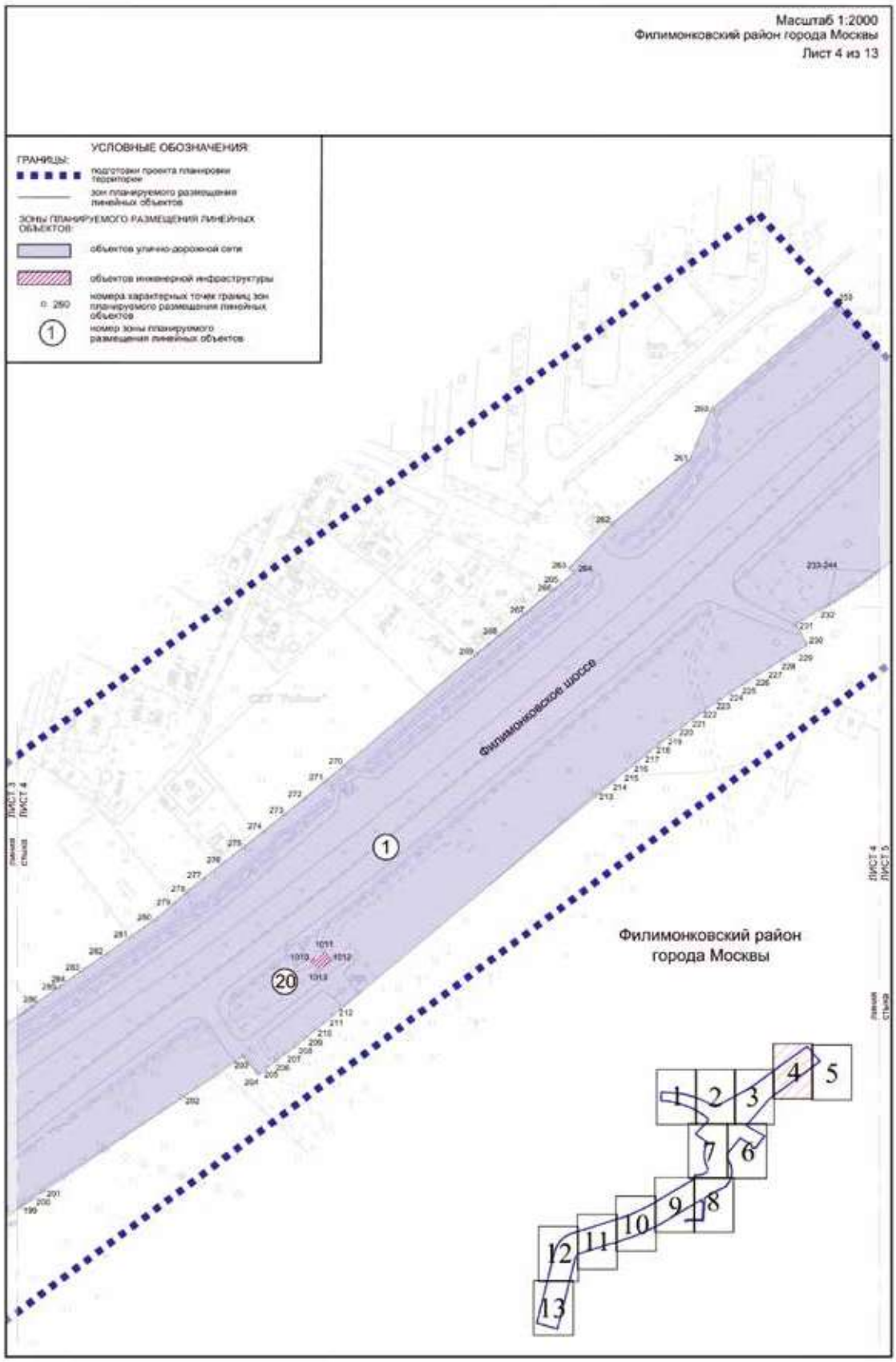
Масштаб 1:2000
Филимонковский район города Москвы
Лист 4 из 13
УСЛОВНЫЕ ОБОЗНАЧЕНИЯ
ГРАНИЦЫ:
подготовки проекта планировки территории
зон планируемого размещения линейных объектов
ЗОНЫ ПЛАНИРУЕМОГО РАЗМЕЩЕНИЯ ЛИНЕЙНЫХ ОБЪЕКТОВ:
объектов улично-дорожной сети
объектов инженерной инфраструктуры
номера характерных точек границ зон планируемого размещения линейных объектов
номер зоны планируемого размещения линейных объектов
Филимонковское шоссе
Филимонковский район
города Москвы
ЛИСТ 3
ЛИСТ 4
ЛИСТ 5
линия стыка

Масштаб 1:2000
Филимонковский район города Москвы
Лист 5 из 13

Филимонковский район
города Москвы

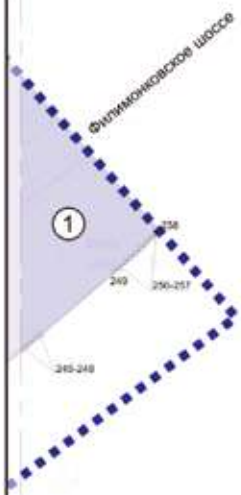

ЛИСТ 4
ЛИСТ 5

линия стыка

УСЛОВНЫЕ ОБОЗНАЧЕНИЯ:

ГРАНИЦЫ:
- подготовки проекта планировки территории
- зон планируемого размещения линейных объектов

ЗОНЫ ПЛАНИРУЕМОГО РАЗМЕЩЕНИЯ ЛИНЕЙНЫХ ОБЪЕКТОВ:
- объектов улично-дорожной сети
- о 249 — номера характерных точек границ зон планируемого размещения линейных объектов
- (1) — номер зоны планируемого размещения линейных объектов

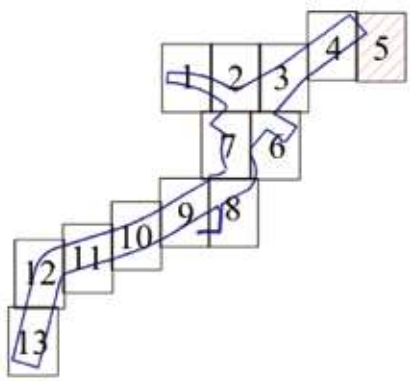

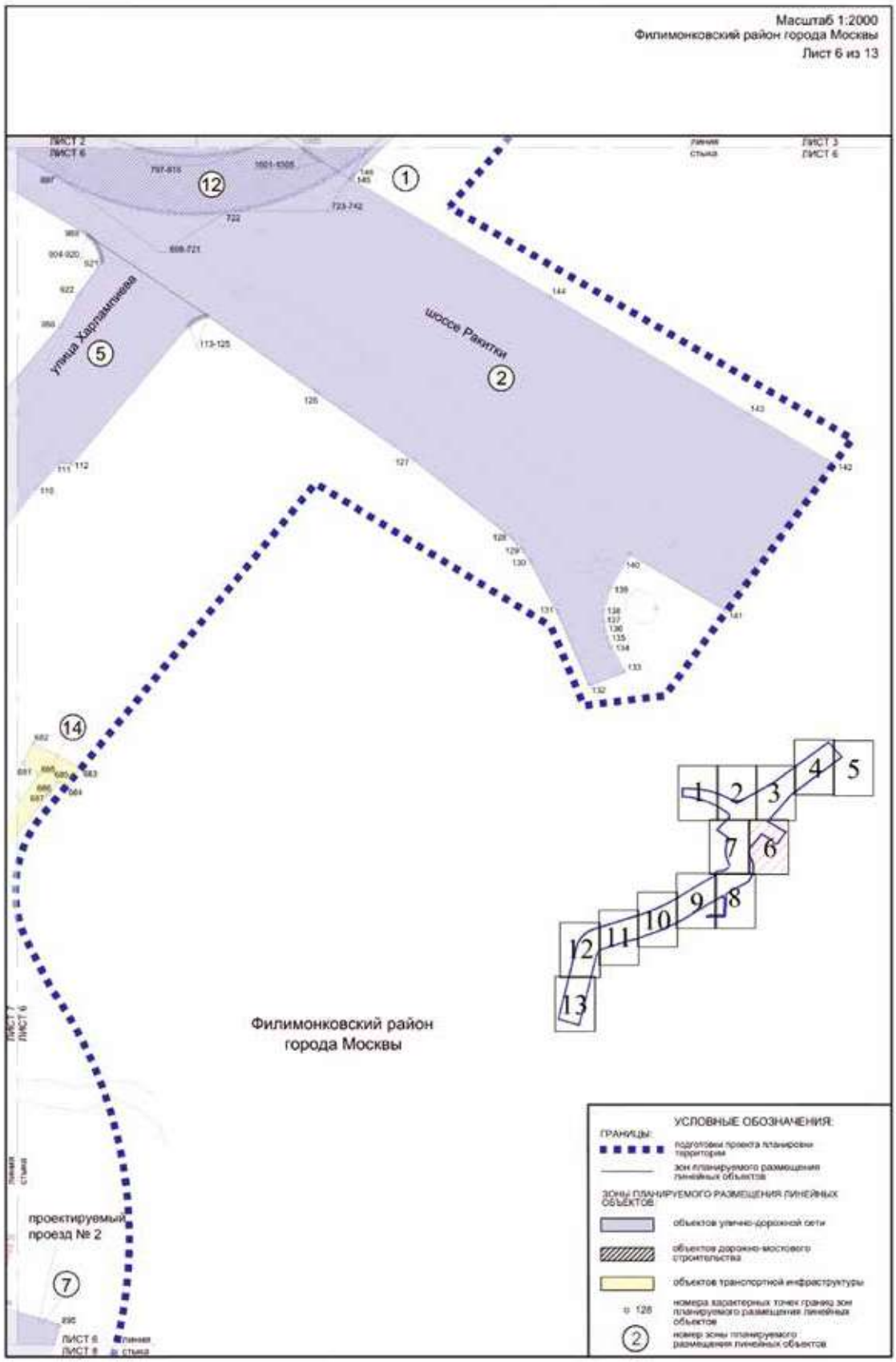
Масштаб 1:2000
Филимонковский район города Москвы
Лист 6 из 13
ЛИСТ 2
ЛИСТ 6
ЛИСТ 3
ЛИСТ 6
улица Харлампиева
шоссе Ракитки
Филимонковский район
города Москвы
проектируемый
проезд № 2
ЛИСТ 7
ЛИСТ 6
ЛИСТ 6
ЛИСТ 8
УСЛОВНЫЕ ОБОЗНАЧЕНИЯ:
ГРАНИЦЫ:
подготовки проекта планировки территории
зон планируемого размещения линейных объектов
ЗОНЫ ПЛАНИРУЕМОГО РАЗМЕЩЕНИЯ ЛИНЕЙНЫХ ОБЪЕКТОВ
объектов улично-дорожной сети
объектов дорожно-мостового строительства
объектов транспортной инфраструктуры
номера характерных точек границ зон планируемого размещения линейных объектов
номер зоны планируемого размещения линейных объектов

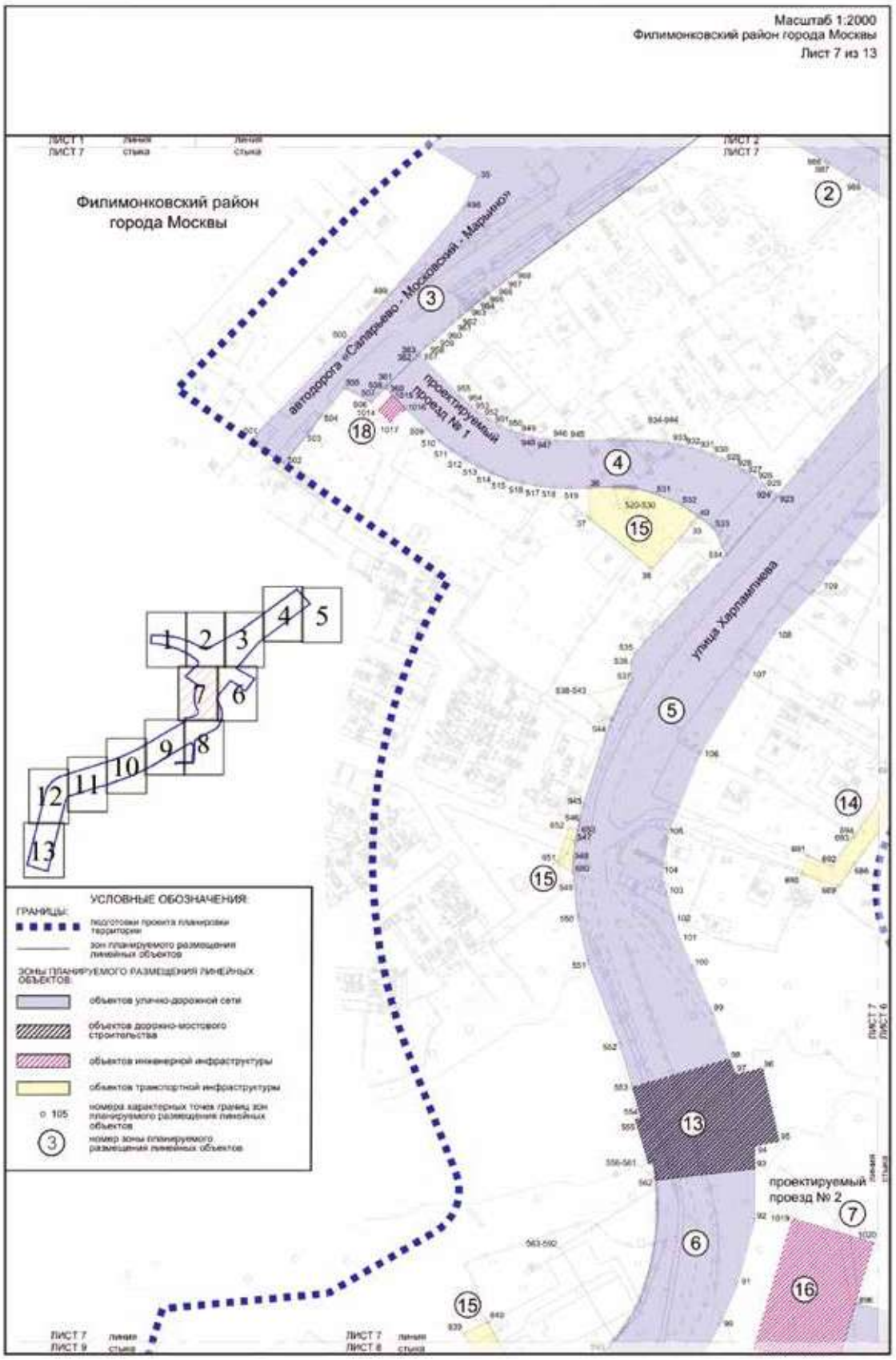
Масштаб 1:2000
Филимонковский район города Москвы
Лист 7 из 13
Филимонковский район
города Москвы
автодорога «Салтыково - Московский - Марьино»
проектируемый проезд № 1
улица Харламовка
проектируемый проезд № 2
УСЛОВНЫЕ ОБОЗНАЧЕНИЯ:
ГРАНИЦЫ:
подготовки проекта планировки территории
зон планируемого размещения линейных объектов
ЗОНЫ ПЛАНИРУЕМОГО РАЗМЕЩЕНИЯ ЛИНЕЙНЫХ ОБЪЕКТОВ:
объектов улично-дорожной сети
объектов дорожно-мостового строительства
объектов инженерной инфраструктуры
объектов транспортной инфраструктуры
105
номера характерных точек границ зон планируемого размещения линейных объектов
3
номер зоны планируемого размещения линейных объектов

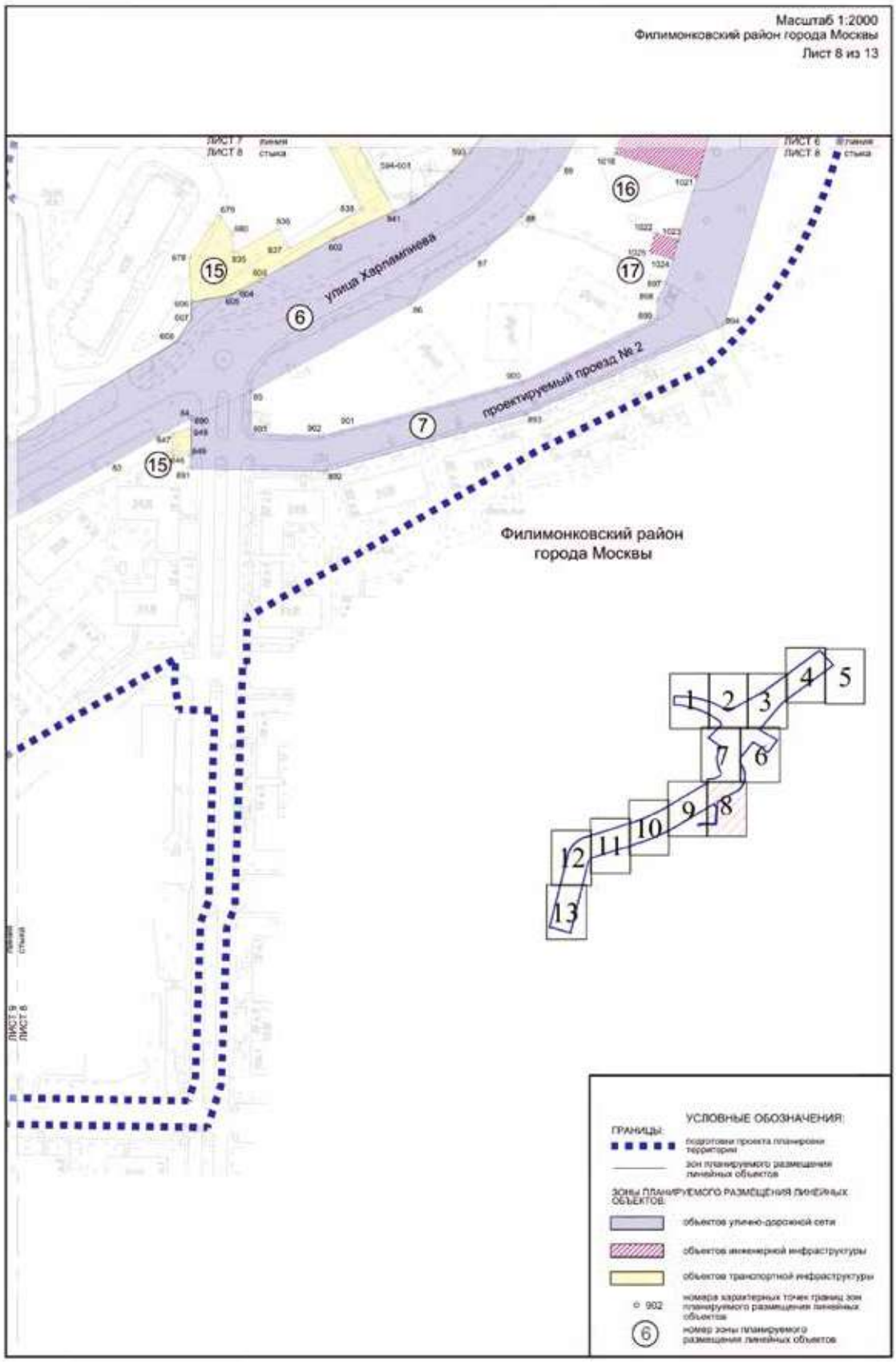
Масштаб 1:2000
Филимонковский район города Москвы
Лист 8 из 13
ЛИСТ 7
ЛИСТ 8
линия стыка
ЛИСТ 6
ЛИСТ 8
линия стыка
улица Харламова
проектируемый проезд № 2
Филимонковский район
города Москвы
ЛИСТ 9
ЛИСТ 8
линия стыка
1
2
3
4
5
6
7
8
9
10
11
12
13
УСЛОВНЫЕ ОБОЗНАЧЕНИЯ:
ГРАНИЦЫ:
подготовки проекта планировки территории
зон планируемого размещения линейных объектов
ЗОНЫ ПЛАНИРУЕМОГО РАЗМЕЩЕНИЯ ЛИНЕЙНЫХ ОБЪЕКТОВ:
объектов улично-дорожной сети
объектов инженерной инфраструктуры
объектов транспортной инфраструктуры
902
номера характерных точек границ зон планируемого размещения линейных объектов
6
номер зоны планируемого размещения линейных объектов

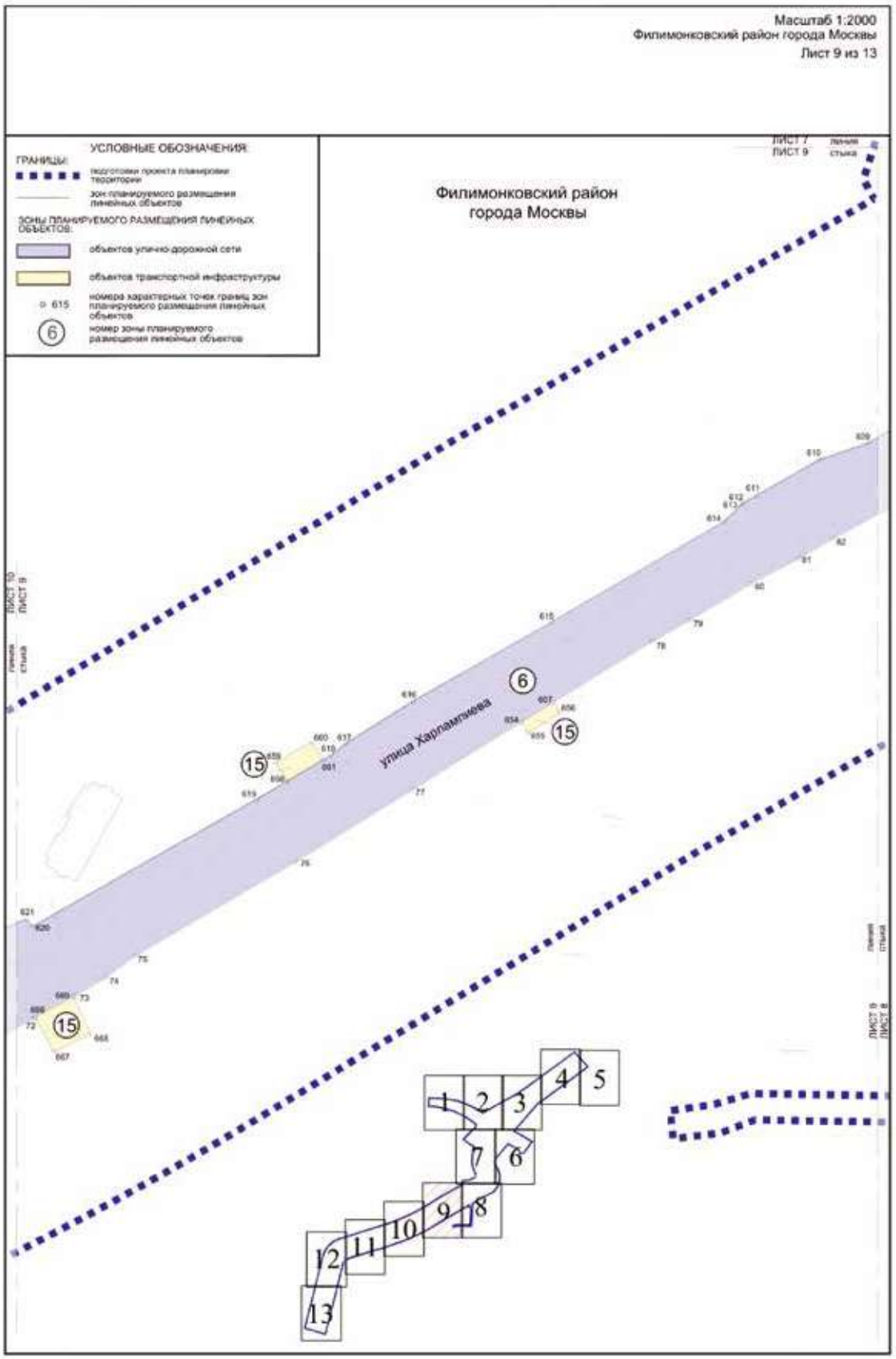
Масштаб 1:2000
Филимонковский район города Москвы
Лист 9 из 13
УСЛОВНЫЕ ОБОЗНАЧЕНИЯ:
ГРАНИЦЫ:
подготовки проекта планировки территории
зон планируемого размещения линейных объектов
ЗОНЫ ПЛАНИРУЕМОГО РАЗМЕЩЕНИЯ ЛИНЕЙНЫХ ОБЪЕКТОВ:
объектов улично-дорожной сети
объектов транспортной инфраструктуры
615 номера характерных точек границ зон планируемого размещения линейных объектов
6 номер зоны планируемого размещения линейных объектов
Филимонковский район города Москвы
ЛИСТ 7
ЛИСТ 9
линия стыка
ЛИСТ 10
ЛИСТ 9
улица Харламцева
6
15
1
2
3
4
5
6
7
8
9
10
11
12
13

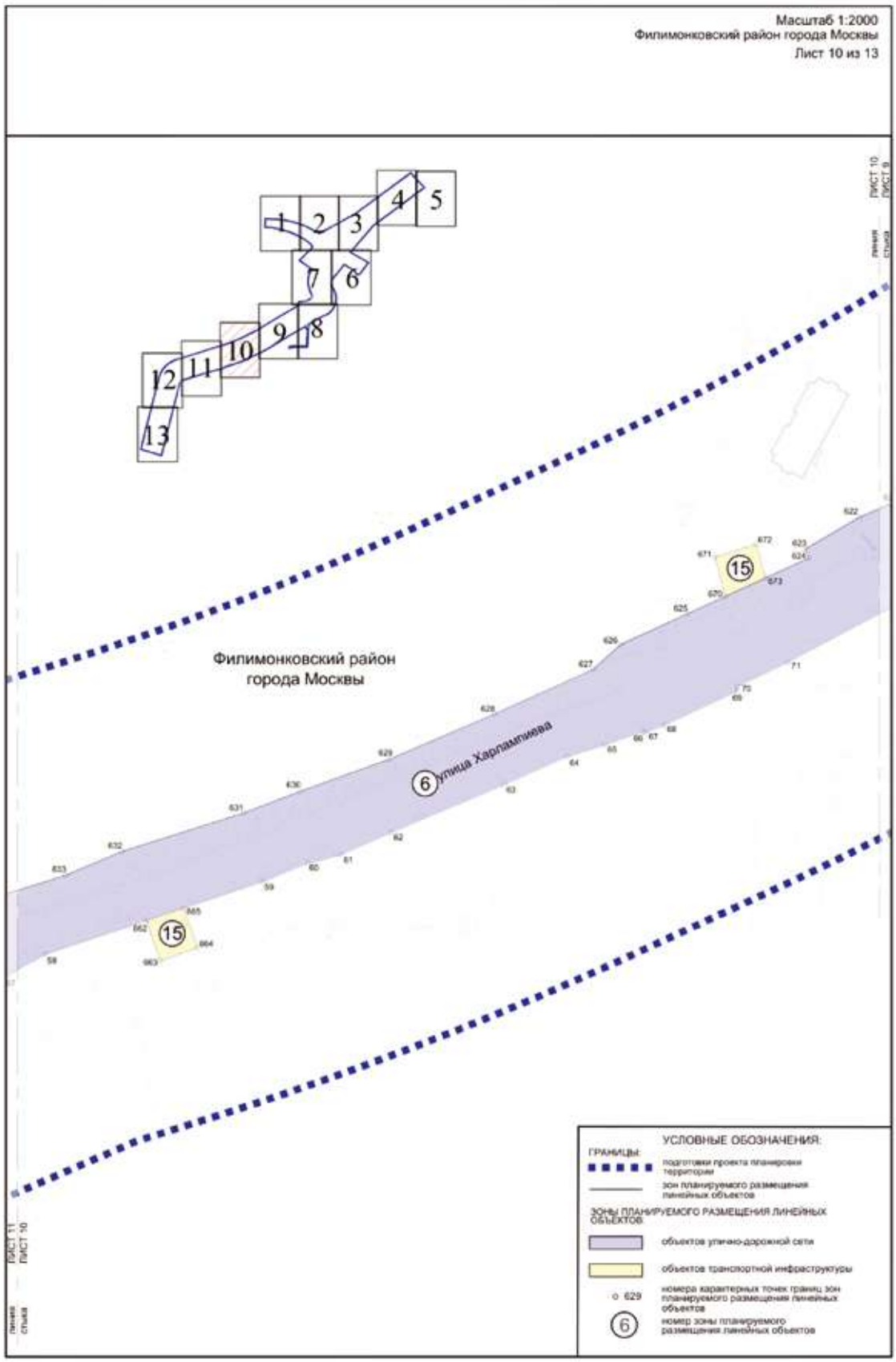
Масштаб 1:2000
Филимонковский район города Москвы
Лист 10 из 13
1
2
3
4
5
6
7
8
9
10
11
12
13
Филимонковский район
города Москвы
улица Харлампиева
15
15
6
ЛИСТ 10
ЛИСТ 9
ЛИСТ 11
ЛИСТ 10
линия стыка
УСЛОВНЫЕ ОБОЗНАЧЕНИЯ:
ГРАНИЦЫ:
подготовки проекта планировки территории
зон планируемого размещения линейных объектов
ЗОНЫ ПЛАНИРУЕМОГО РАЗМЕЩЕНИЯ ЛИНЕЙНЫХ ОБЪЕКТОВ:
объектов улично-дорожной сети
объектов транспортной инфраструктуры
629
номера характерных точек границ зон планируемого размещения линейных объектов
6
номер зоны планируемого размещения линейных объектов

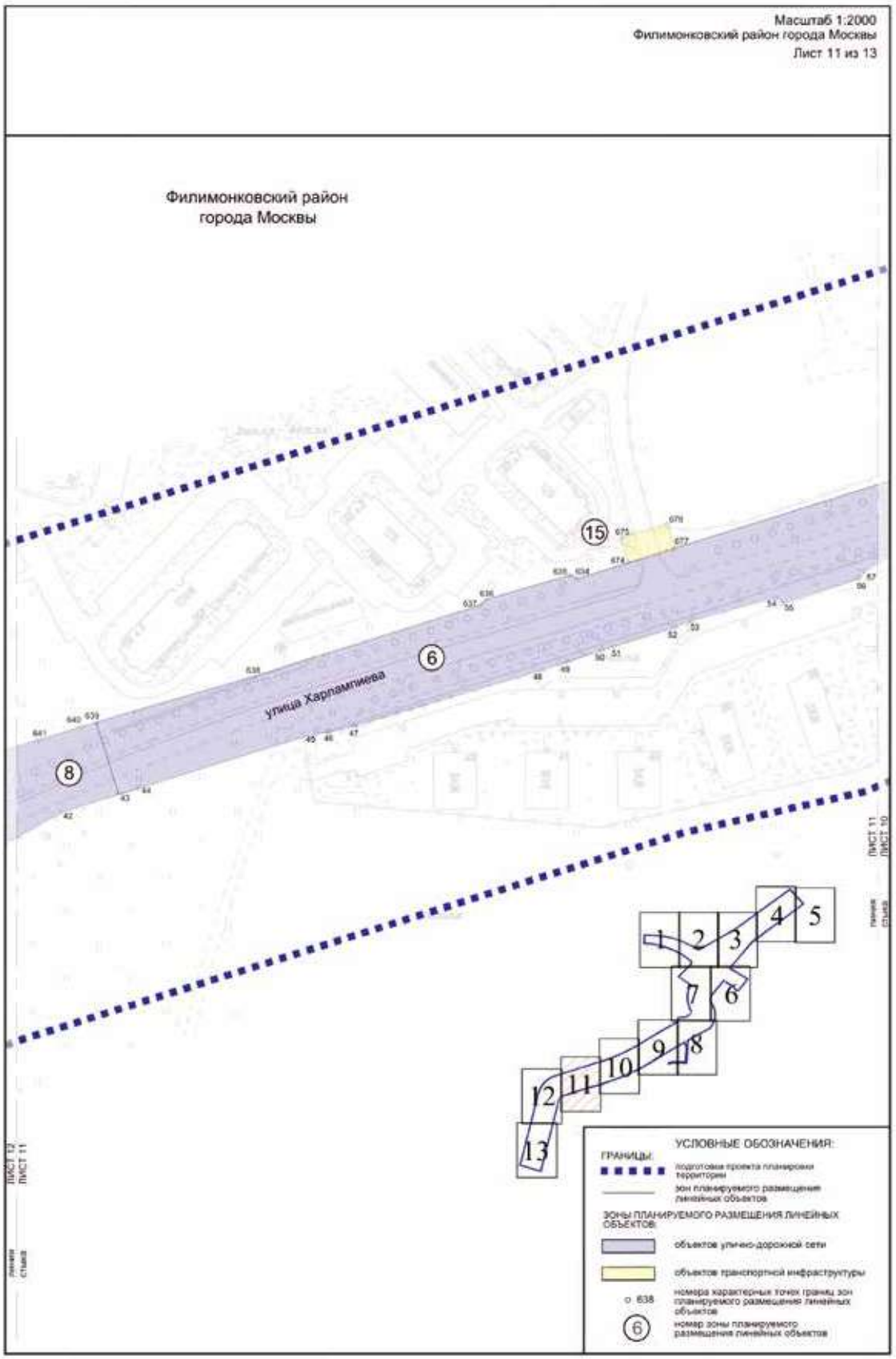
Масштаб 1:2000
Филимонковский район города Москвы
Лист 11 из 13
Филимонковский район
города Москвы
улица Харлампиева
15
6
8
ЛИСТ 12
ЛИСТ 11
ЛИСТ 11
ЛИСТ 10
линия стыка
линия стыка
1
2
3
4
5
6
7
8
9
10
11
12
13
УСЛОВНЫЕ ОБОЗНАЧЕНИЯ:
ГРАНИЦЫ:
подготовки проекта планировки территории
зон планируемого размещения линейных объектов
ЗОНЫ ПЛАНИРУЕМОГО РАЗМЕЩЕНИЯ ЛИНЕЙНЫХ ОБЪЕКТОВ:
объектов улично-дорожной сети
объектов транспортной инфраструктуры
о 638
номера характерных точек границ зон планируемого размещения линейных объектов
6
номер зоны планируемого размещения линейных объектов

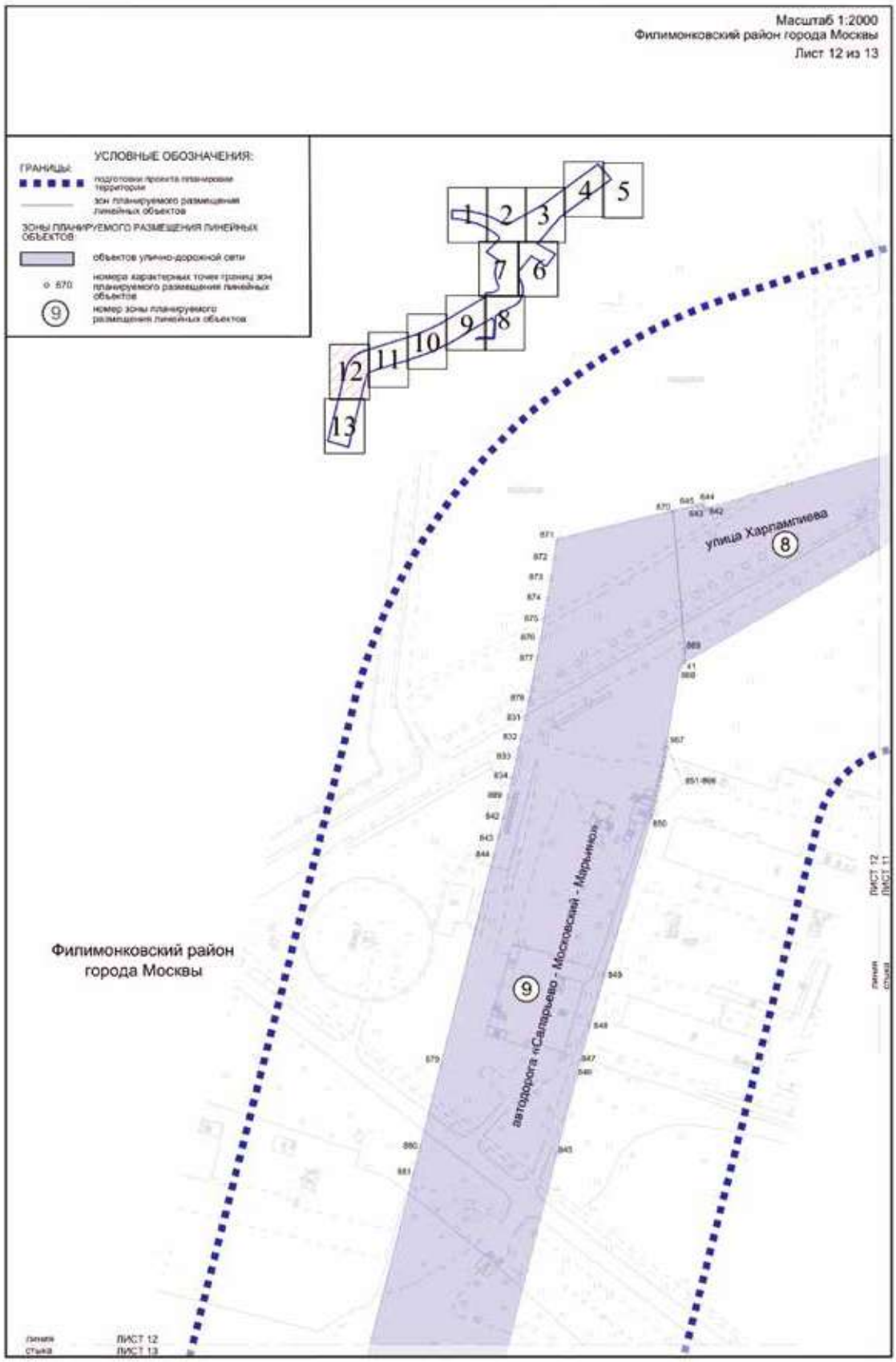
Масштаб 1:2000
Филимонковский район города Москвы
Лист 12 из 13
УСЛОВНЫЕ ОБОЗНАЧЕНИЯ:
ГРАНИЦЫ:
подготовки проекта планировки территории
зон планируемого размещения линейных объектов
ЗОНЫ ПЛАНИРУЕМОГО РАЗМЕЩЕНИЯ ЛИНЕЙНЫХ ОБЪЕКТОВ:
объектов улично-дорожной сети
о 870 номера характерных точек границ зон планируемого размещения линейных объектов
(9) номер зоны планируемого размещения линейных объектов
1
2
3
4
5
6
7
8
9
10
11
12
13
улица Харлампиева
(8)
автодорога «Сальерьево - Московский - Марьинки»
(9)
Филимонковский район города Москвы
ЛИСТ 12
ЛИСТ 13
линия стыка

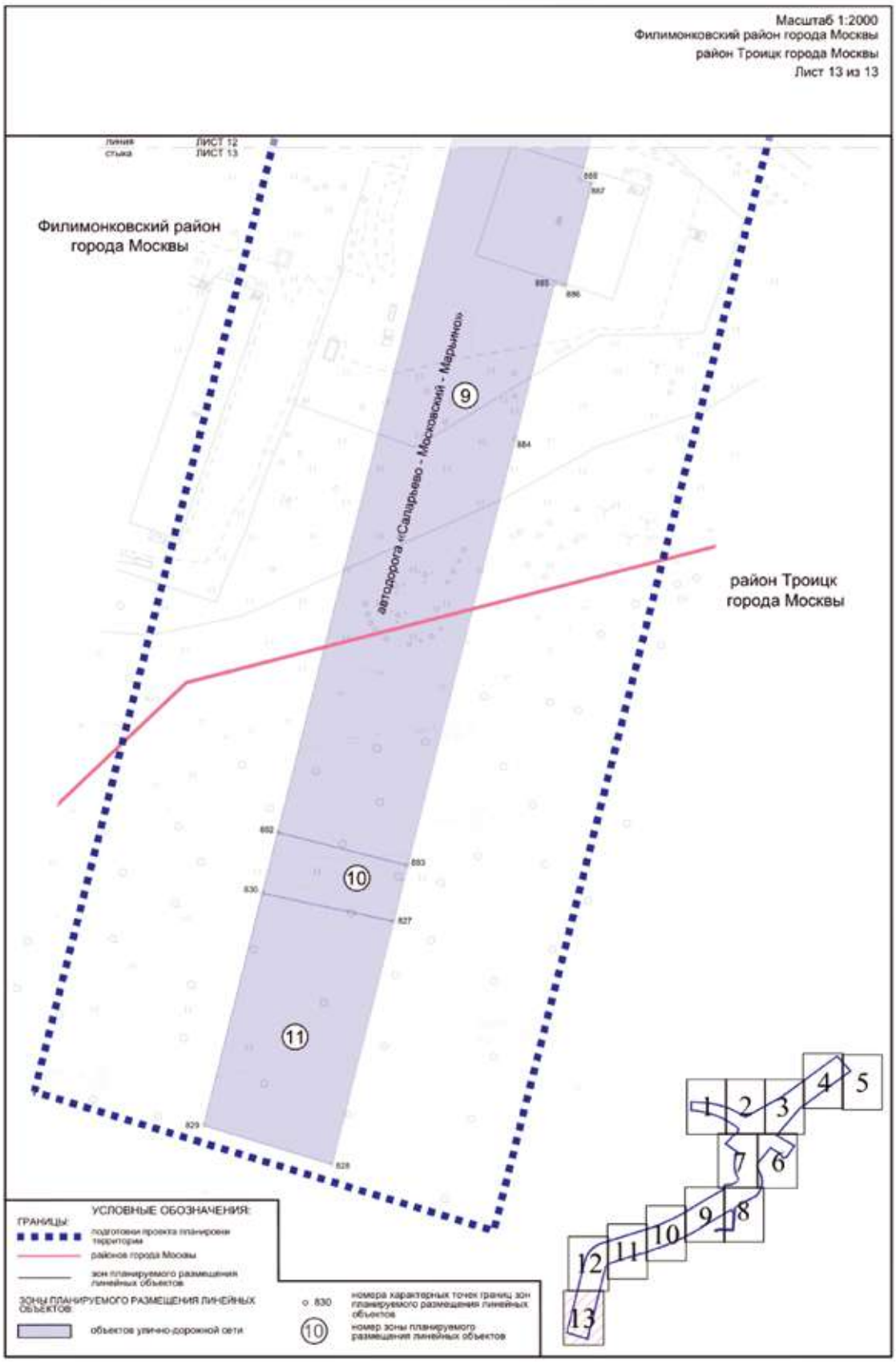
Масштаб 1:2000
Филимонковский район города Москвы
район Троицк города Москвы
Лист 13 из 13
линия стыка
ЛИСТ 12
ЛИСТ 13
Филимонковский район города Москвы
район Троицк города Москвы
автодорога «Саларьево - Московский - Марьино»
9
10
11
884
885
886
887
888
829
828
УСЛОВНЫЕ ОБОЗНАЧЕНИЯ:
ГРАНИЦЫ:
подготовки проекта планировки территории
районов города Москвы
зон планируемого размещения линейных объектов
ЗОНЫ ПЛАНИРУЕМОГО РАЗМЕЩЕНИЯ ЛИНЕЙНЫХ ОБЪЕКТОВ:
объектов улично-дорожной сети
830
номера характерных точек границ зон планируемого размещения линейных объектов
10
номер зоны планируемого размещения линейных объектов
1
2
3
4
5
6
7
8
9
10
11
12
13

1.3. Чертеж границ зон планируемого размещения линейных объектов, подлежащих реконструкции в связи с изменением их местоположения

Масштаб 1:2000
Филимонковский район города Москвы
Лист 1 из 13

Филимонковский район
города Москвы

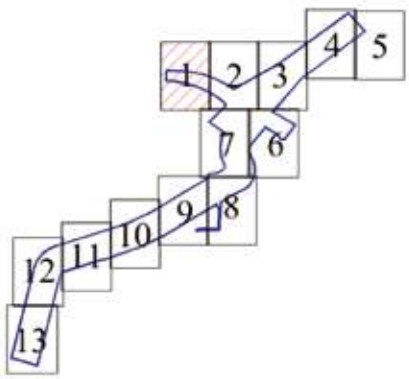

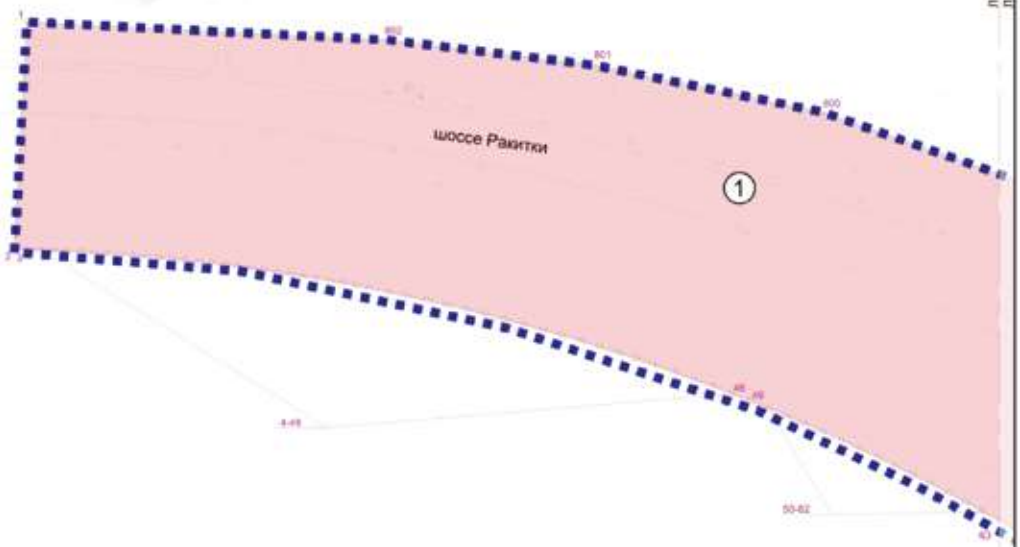

УСЛОВНЫЕ ОБОЗНАЧЕНИЯ:

ГРАНИЦЫ:
- подготовки проекта планировки территории
- зон планируемого размещения линейных объектов

ЗОНЫ ПЛАНИРУЕМОГО РАЗМЕЩЕНИЯ ЛИНЕЙНЫХ ОБЪЕКТОВ:
- объектов инженерной инфраструктуры
- 802 — номера характерных точек границ зон планируемого размещения линейных объектов
- (1) — номер зоны планируемого размещения линейных объектов

ЛИСТ 1
ЛИСТ 7
линия стыка

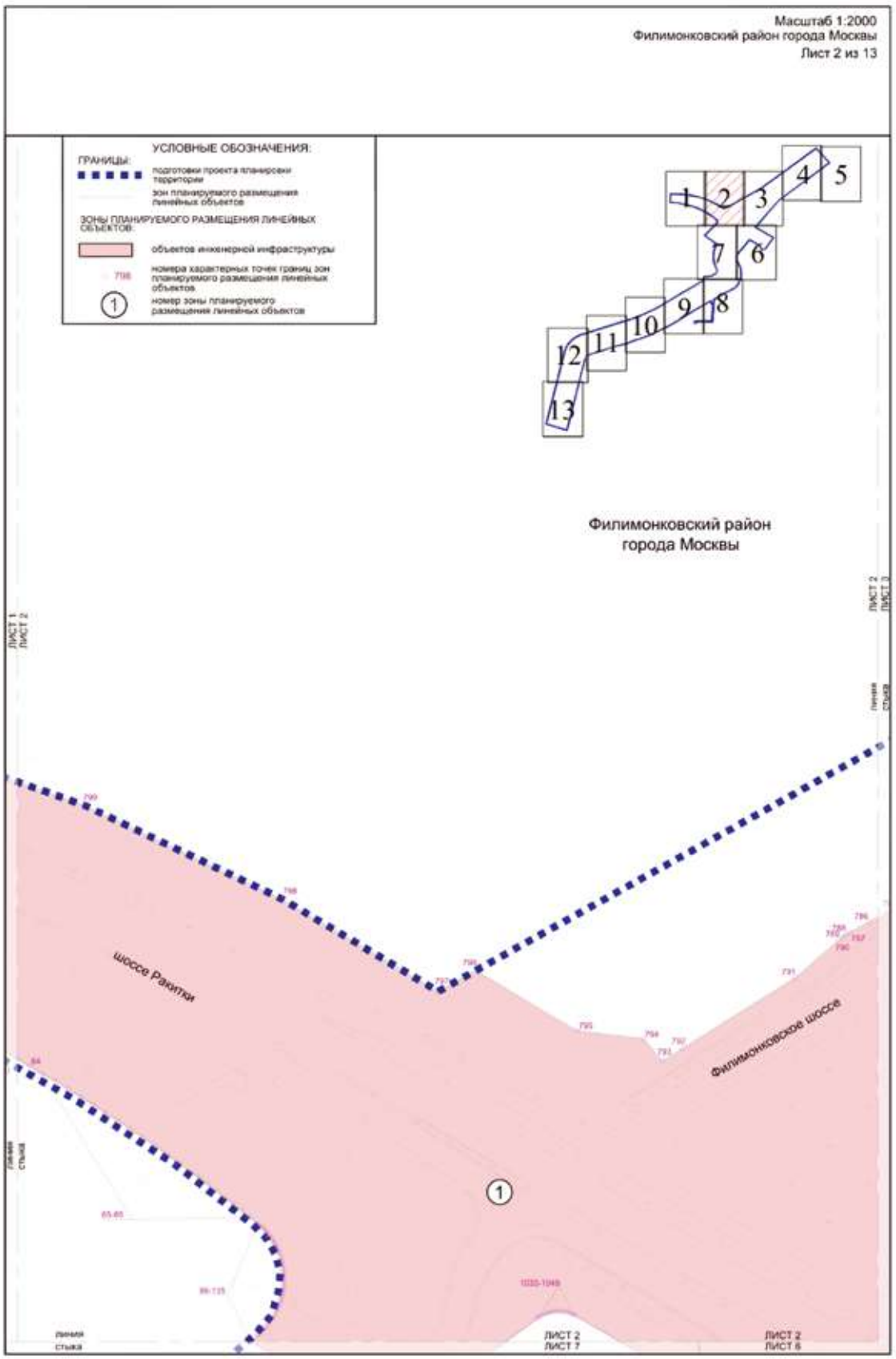
Масштаб 1:2000
Филимонковский район города Москвы
Лист 2 из 13
УСЛОВНЫЕ ОБОЗНАЧЕНИЯ:
ГРАНИЦЫ:
подготовки проекта планировки территории
зон планируемого размещения линейных объектов
ЗОНЫ ПЛАНИРУЕМОГО РАЗМЕЩЕНИЯ ЛИНЕЙНЫХ ОБЪЕКТОВ:
объектов инженерной инфраструктуры
7195
номера характерных точек границ зон планируемого размещения линейных объектов
1
номер зоны планируемого размещения линейных объектов
1
2
3
4
5
6
7
8
9
10
11
12
13
Филимонковский район
города Москвы
ЛИСТ 1
ЛИСТ 2
ЛИСТ 2
ЛИСТ 3
линия стыка
шоссе Ракитки
Филимонковское шоссе
1
линия стыка
ЛИСТ 2
ЛИСТ 7
ЛИСТ 2
ЛИСТ 6

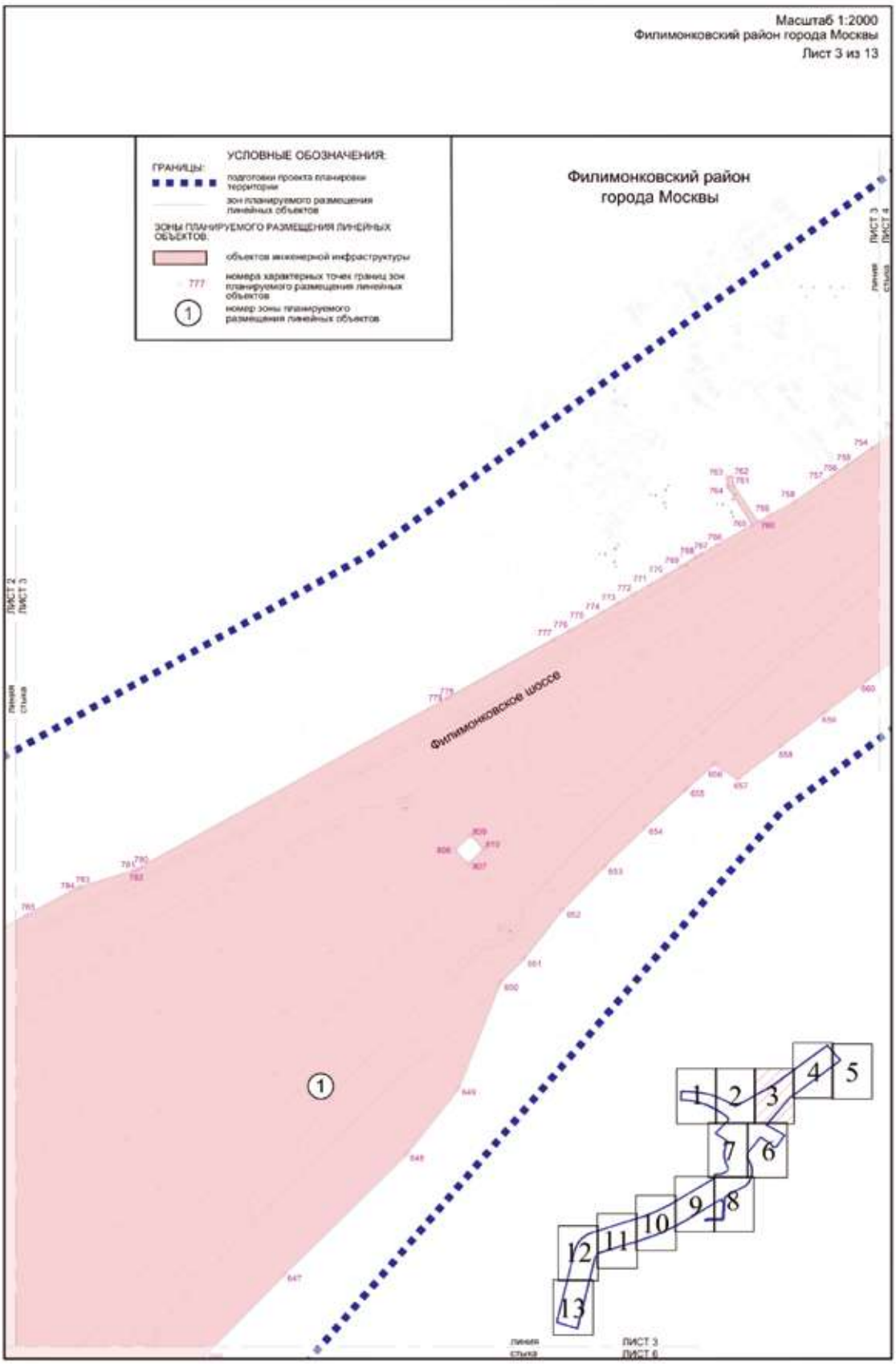
Масштаб 1:2000
Филимонковский район города Москвы
Лист 3 из 13
УСЛОВНЫЕ ОБОЗНАЧЕНИЯ:
ГРАНИЦЫ:
подготовки проекта планировки территории
зон планируемого размещения линейных объектов
ЗОНЫ ПЛАНИРУЕМОГО РАЗМЕЩЕНИЯ ЛИНЕЙНЫХ ОБЪЕКТОВ:
объектов инженерной инфраструктуры
777
номера характерных точек границ зон планируемого размещения линейных объектов
1
номер зоны планируемого размещения линейных объектов
Филимонковский район города Москвы
Филимонковское шоссе
ЛИСТ 2
ЛИСТ 3
ЛИСТ 3
ЛИСТ 4
ЛИСТ 3
ЛИСТ 6
линия стыка
1
2
3
4
5
6
7
8
9
10
11
12
13

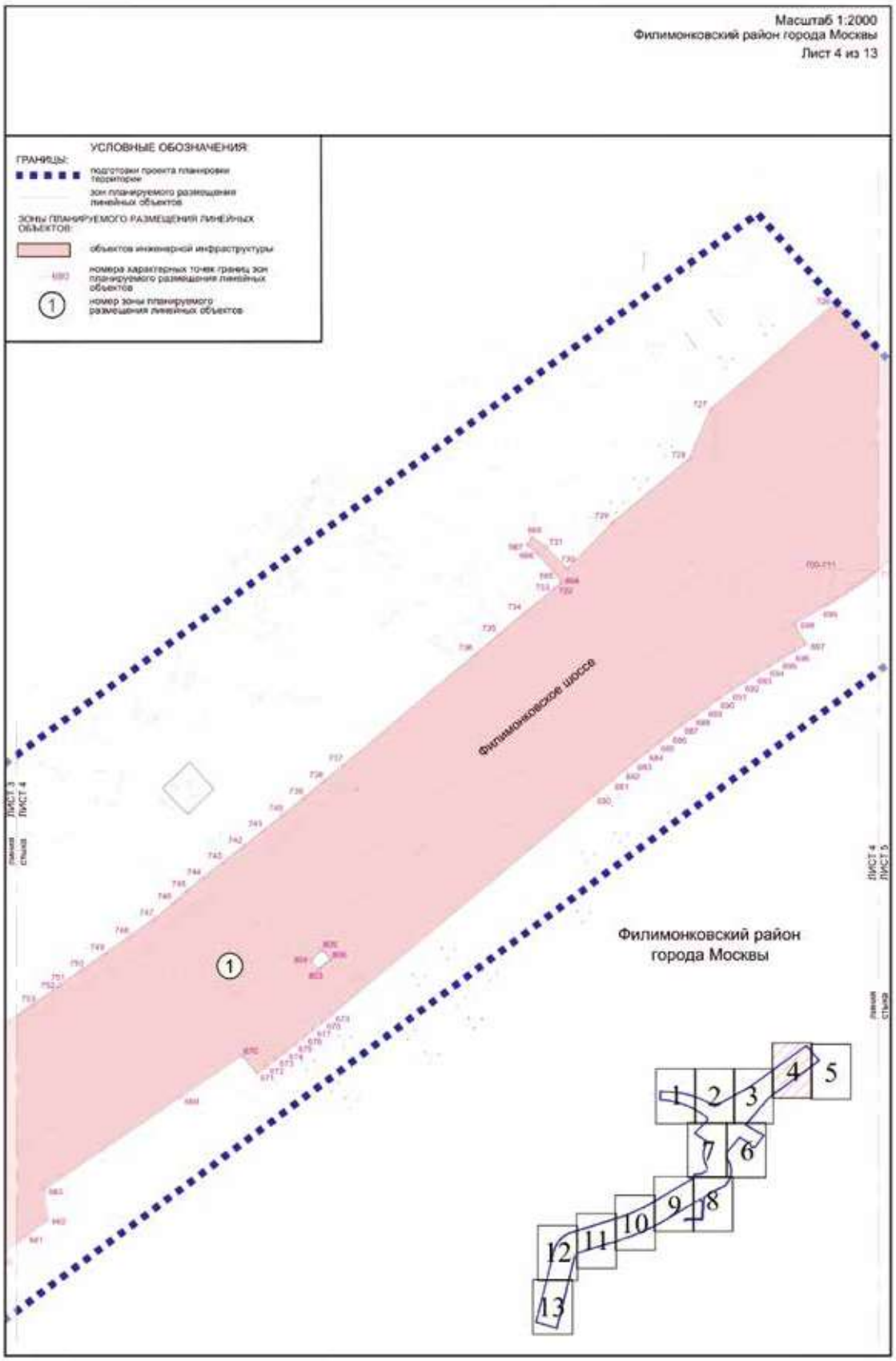
Масштаб 1:2000
Филимонковский район города Москвы
Лист 4 из 13
УСЛОВНЫЕ ОБОЗНАЧЕНИЯ:
ГРАНИЦЫ:
подготовки проекта планировки территории
зон планируемого размещения линейных объектов
ЗОНЫ ПЛАНИРУЕМОГО РАЗМЕЩЕНИЯ ЛИНЕЙНЫХ ОБЪЕКТОВ:
объектов инженерной инфраструктуры
номера характерных точек границ зон планируемого размещения линейных объектов
номер зоны планируемого размещения линейных объектов
Филимонковское шоссе
Филимонковский район города Москвы
ЛИСТ 3
ЛИСТ 4
ЛИСТ 5
1
2
3
4
5
6
7
8
9
10
11
12
13


Масштаб 1:2000
Филимонковский район города Москвы
Лист 5 из 13
Филимонковский район
города Москвы
Филимонковское шоссе
1
725
719
711-724
ЛИСТ 4
ЛИСТ 5
линия стыка
УСЛОВНЫЕ ОБОЗНАЧЕНИЯ:
ГРАНИЦЫ:
подготовки проекта планировки территории
зон планируемого размещения линейных объектов
ЗОНЫ ПЛАНИРУЕМОГО РАЗМЕЩЕНИЯ ЛИНЕЙНЫХ ОБЪЕКТОВ:
объектов инженерной инфраструктуры
725
номера характерных точек границ зон планируемого размещения линейных объектов
1
номер зоны планируемого размещения линейных объектов
1
2
3
4
5
6
7
8
9
10
11
12
13

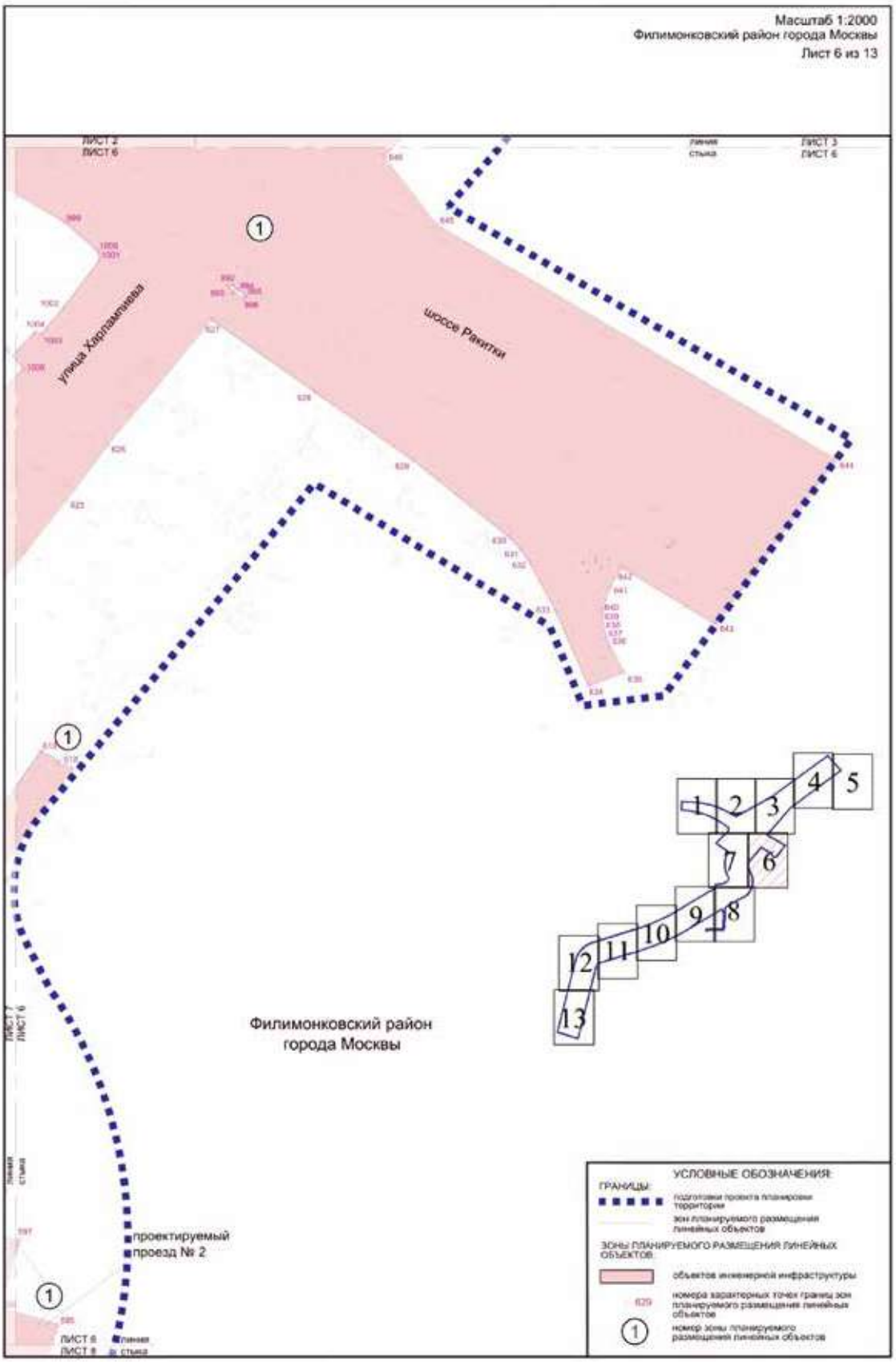
Масштаб 1:2000
Филимонковский район города Москвы
Лист 6 из 13
ЛИСТ 2
ЛИСТ 6
линия стыка
ЛИСТ 3
ЛИСТ 6
улица Харламова
шоссе Ракитки
Филимонковский район
города Москвы
проектируемый
проезд № 2
ЛИСТ 7
ЛИСТ 6
ЛИСТ 6
ЛИСТ 8
линия стыка
1
2
3
4
5
6
7
8
9
10
11
12
13
УСЛОВНЫЕ ОБОЗНАЧЕНИЯ:
ГРАНИЦЫ:
подготовки проекта планировки территории
зон планируемого размещения линейных объектов
ЗОНЫ ПЛАНИРУЕМОГО РАЗМЕЩЕНИЯ ЛИНЕЙНЫХ ОБЪЕКТОВ:
объектов инженерной инфраструктуры
629
номера характерных точек границы зон планируемого размещения линейных объектов
1
номер зоны планируемого размещения линейных объектов

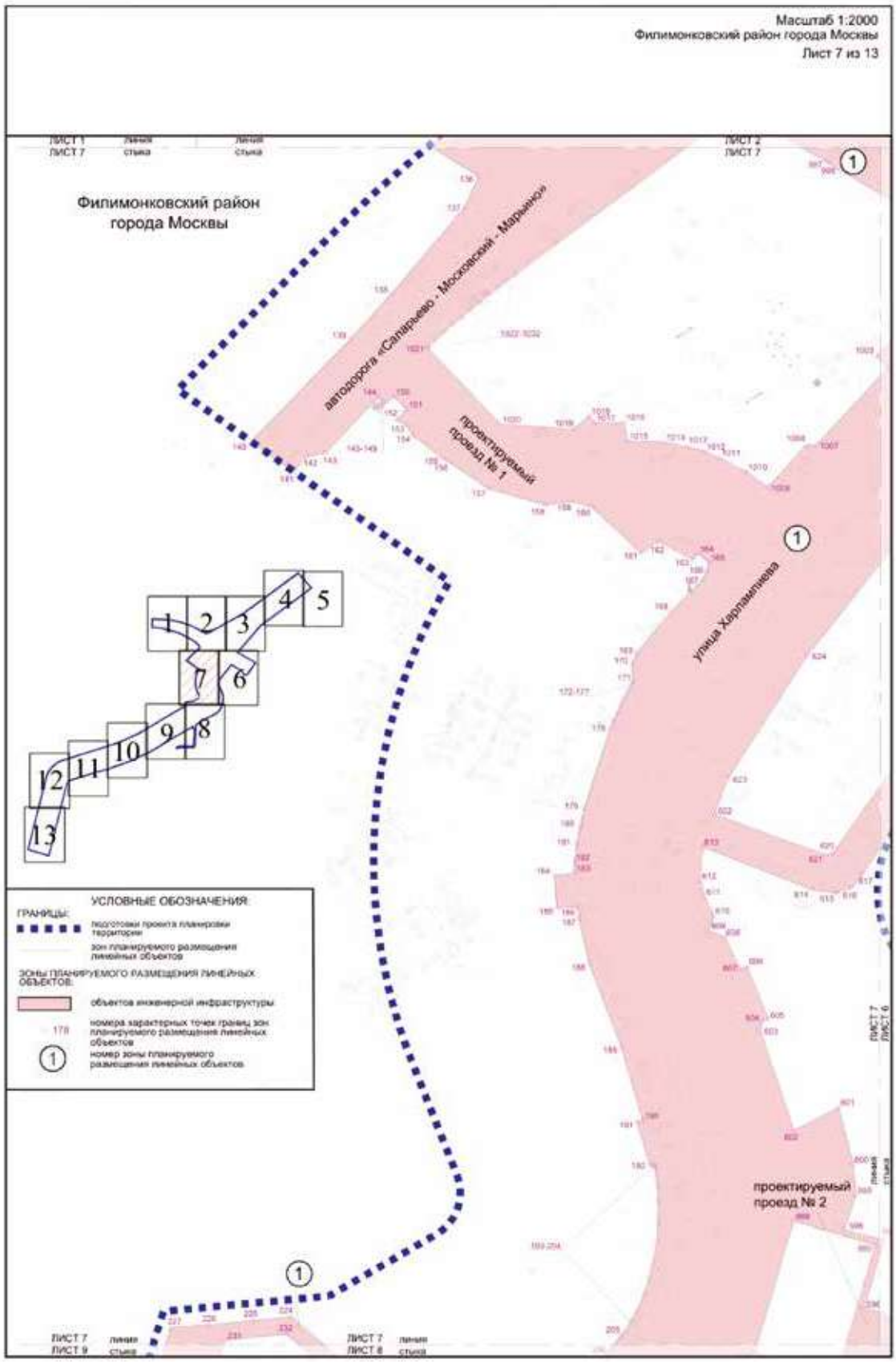
Масштаб 1:2000
Филимонковский район города Москвы
Лист 7 из 13
Филимонковский район города Москвы
автодорога «Сколково - Московский - Марьино»
проектируемый проезд № 1
улица Харламцева
проектируемый проезд № 2
1
2
3
4
5
6
7
8
9
10
11
12
13
УСЛОВНЫЕ ОБОЗНАЧЕНИЯ:
ГРАНИЦЫ:
подготовки проекта планировки территории
зон планируемого размещения линейных объектов
ЗОНЫ ПЛАНИРУЕМОГО РАЗМЕЩЕНИЯ ЛИНЕЙНЫХ ОБЪЕКТОВ:
объектов инженерной инфраструктуры
номера характерных точек границ зон планируемого размещения линейных объектов
номер зоны планируемого размещения линейных объектов
ЛИСТ 1
ЛИСТ 7
ЛИСТ 2
ЛИСТ 7
ЛИСТ 7
ЛИСТ 9
ЛИСТ 7
ЛИСТ 8
ЛИСТ 7
ЛИСТ 6

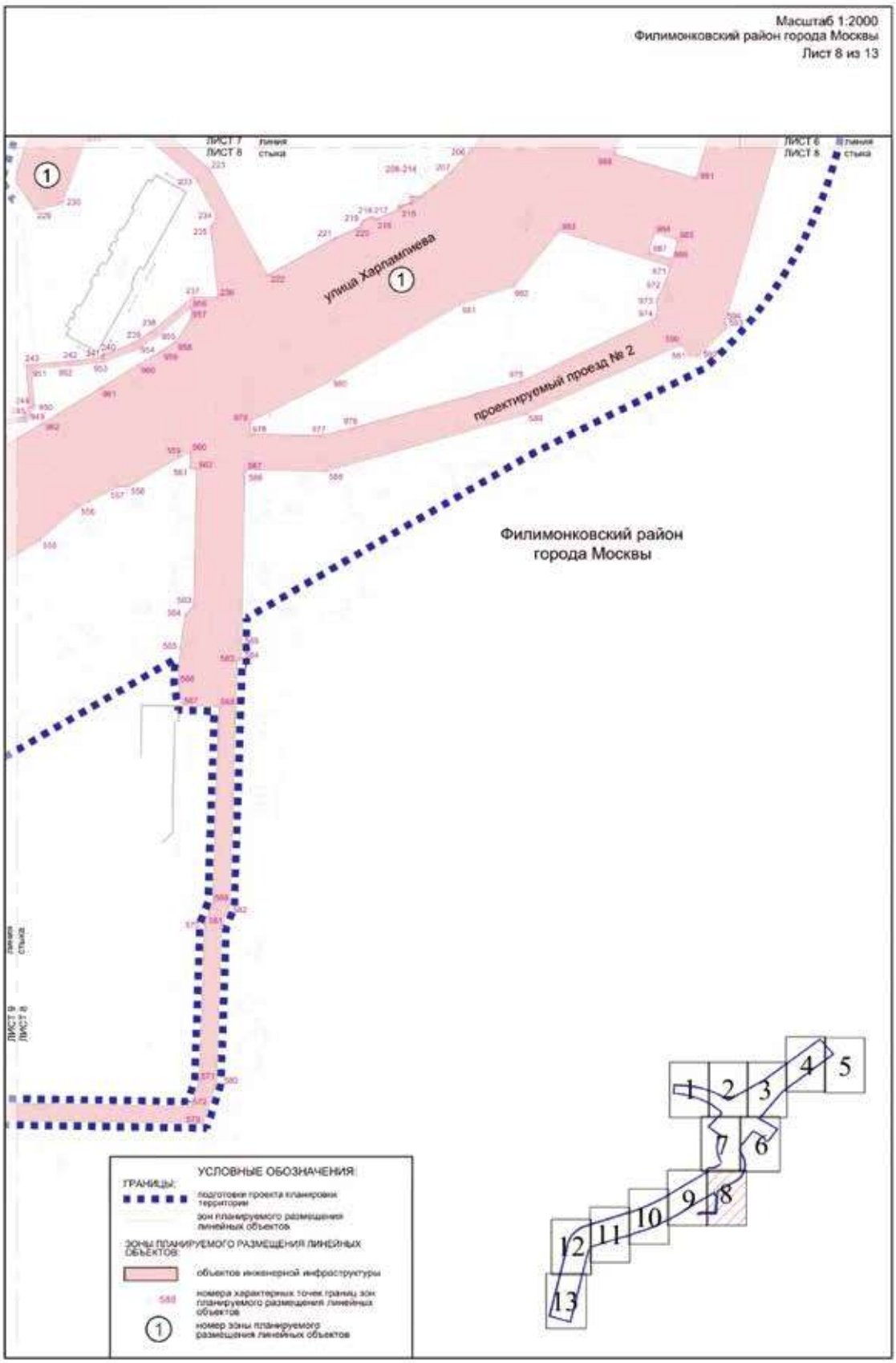
Масштаб 1:2000
Филимонковский район города Москвы
Лист 8 из 13
ЛИСТ 7
ЛИСТ 8
линия стыка
ЛИСТ 6
ЛИСТ 8
линия стыка
улица Харлампиева
проектируемый проезд № 2
Филимонковский район
города Москвы
ЛИСТ 9
ЛИСТ 8
линия стыка
УСЛОВНЫЕ ОБОЗНАЧЕНИЯ
ГРАНИЦЫ:
подготовки проекта планировки территории
зон планируемого размещения линейных объектов
ЗОНЫ ПЛАНИРУЕМОГО РАЗМЕЩЕНИЯ ЛИНЕЙНЫХ ОБЪЕКТОВ:
объектов инженерной инфраструктуры
580 номера характерных точек границ зон планируемого размещения линейных объектов
1 номер зоны планируемого размещения линейных объектов
1
2
3
4
5
6
7
8
9
10
11
12
13

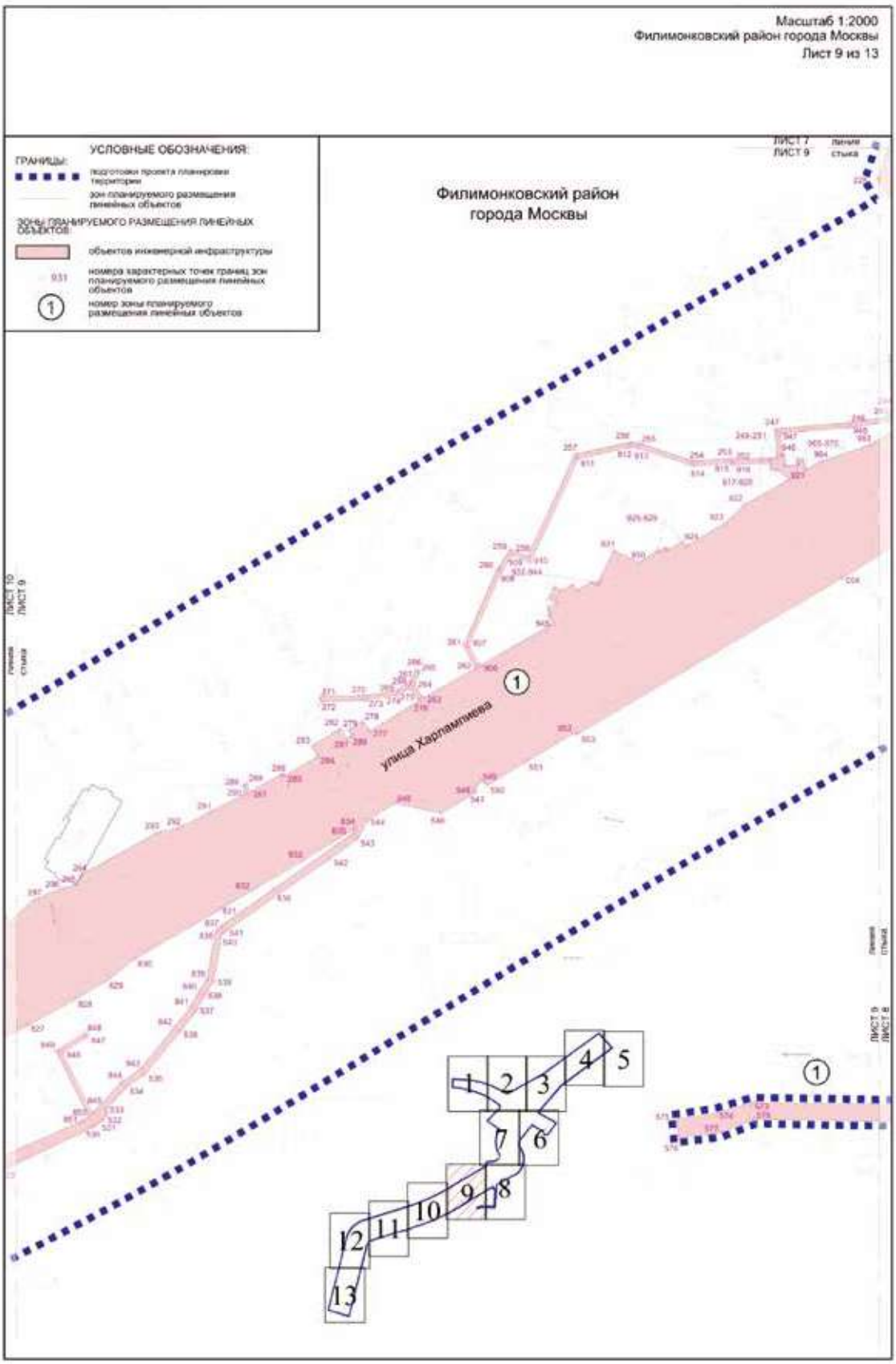
Масштаб 1:2000
Филимонковский район города Москвы
Лист 9 из 13
УСЛОВНЫЕ ОБОЗНАЧЕНИЯ:
ГРАНИЦЫ:
подготовки проекта планировки территории
зон планируемого размещения линейных объектов
ЗОНЫ ПЛАНИРУЕМОГО РАЗМЕЩЕНИЯ ЛИНЕЙНЫХ ОБЪЕКТОВ:
объектов инженерной инфраструктуры
931
номера характерных точек границ зон планируемого размещения линейных объектов
1
номер зоны планируемого размещения линейных объектов
Филимонковский район
города Москвы
улица Харламиева
ЛИСТ 7
ЛИСТ 9
ЛИСТ 10
ЛИСТ 9
ЛИСТ 9
ЛИСТ 8
линия стыка
1
2
3
4
5
6
7
8
9
10
11
12
13

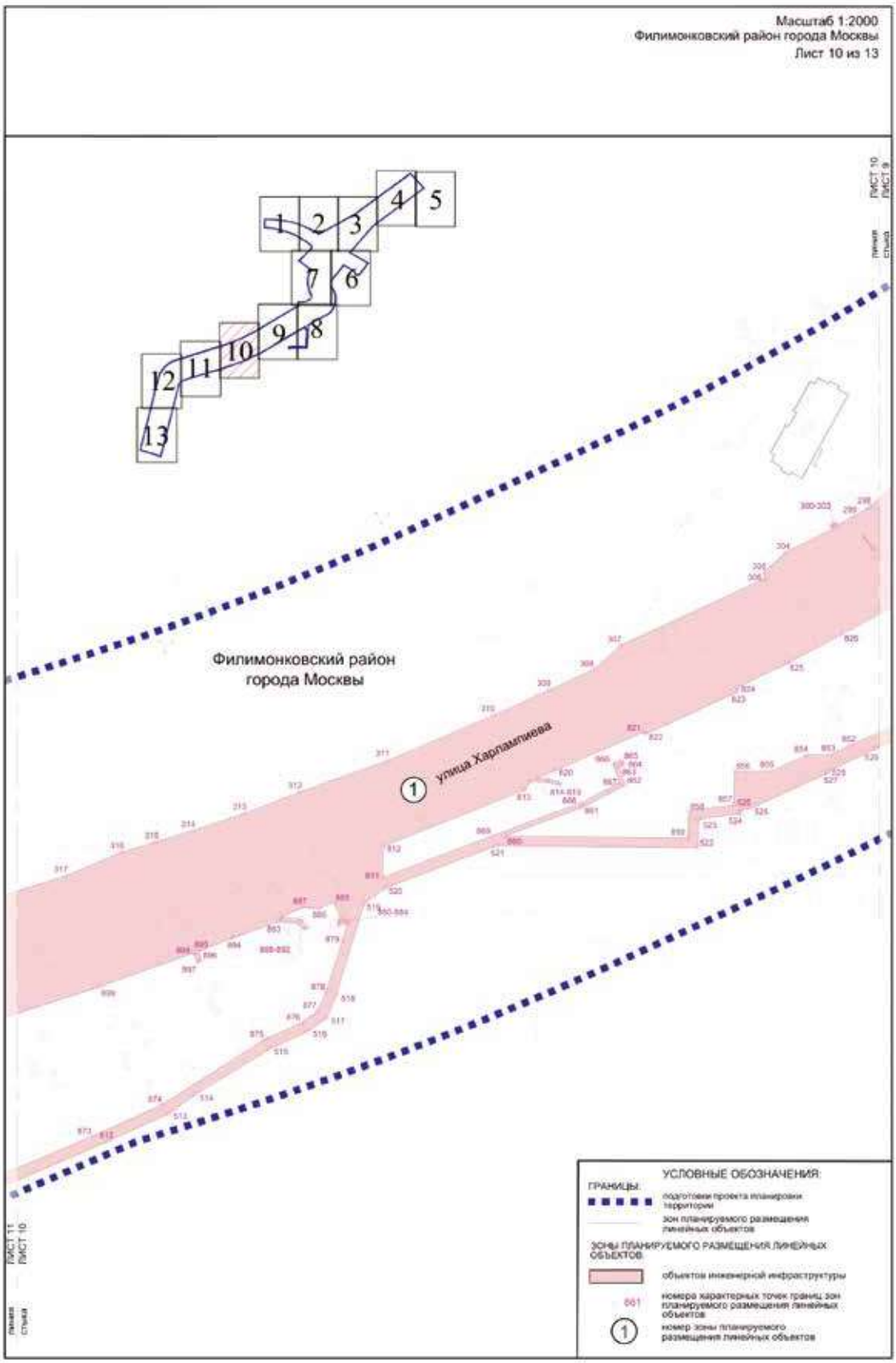
Масштаб 1:2000
Филимонковский район города Москвы
Лист 10 из 13
1
2
3
4
5
6
7
8
9
10
11
12
13
Филимонковский район
города Москвы
улица Харлампиева
ЛИСТ 10
ЛИСТ 9
линия стыка
ЛИСТ 11
ЛИСТ 10
линия стыка
УСЛОВНЫЕ ОБОЗНАЧЕНИЯ:
ГРАНИЦЫ:
подготовки проекта планировки территории
зон планируемого размещения линейных объектов
ЗОНЫ ПЛАНИРУЕМОГО РАЗМЕЩЕНИЯ ЛИНЕЙНЫХ ОБЪЕКТОВ:
объектов инженерной инфраструктуры
661
номера характерных точек границ зон планируемого размещения линейных объектов
1
номер зоны планируемого размещения линейных объектов

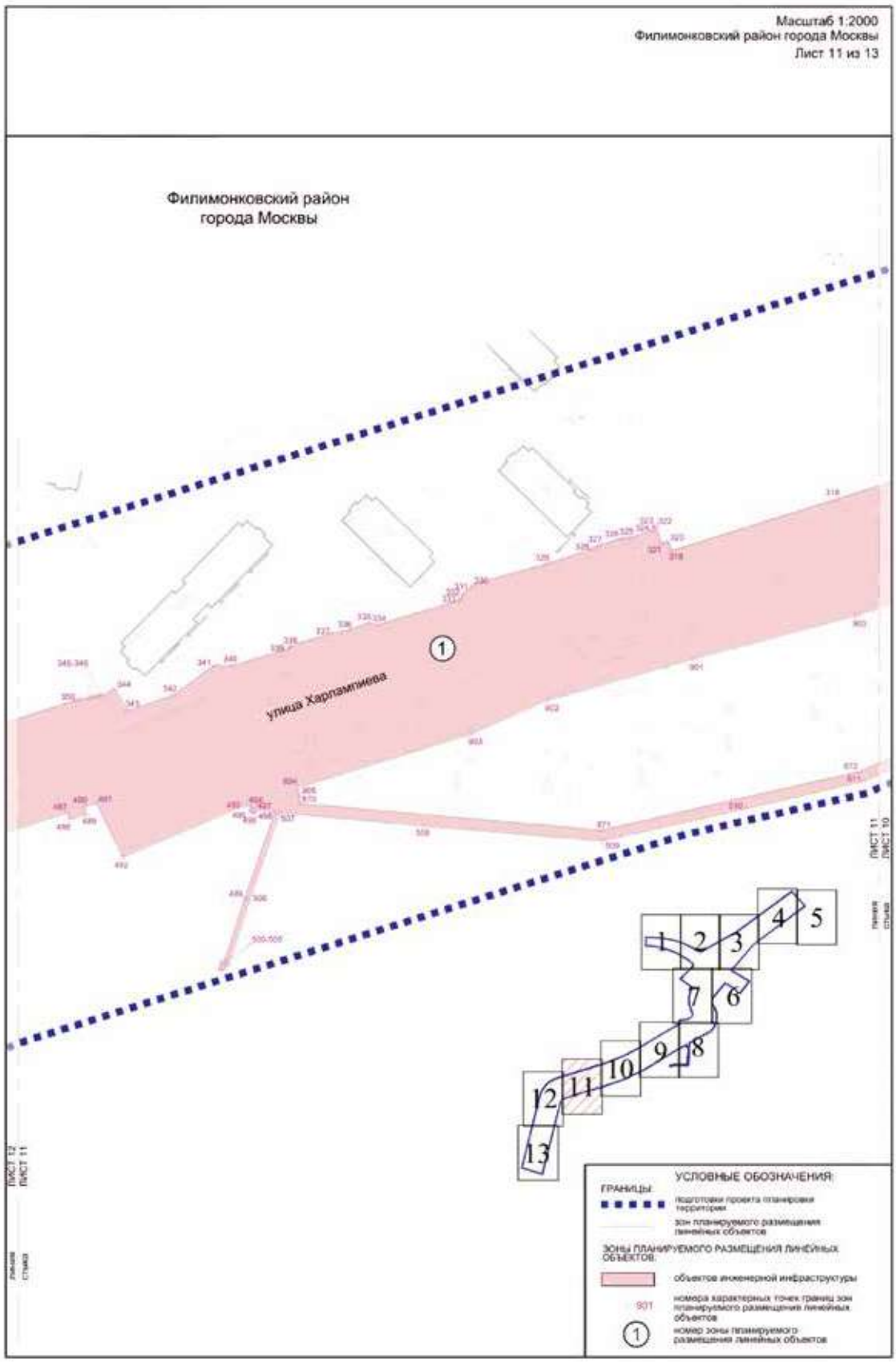
Масштаб 1:2000
Филимонковский район города Москвы
Лист 11 из 13
Филимонковский район
города Москвы
улица Харлампиева
1
ЛИСТ 11
ЛИСТ 10
ЛИСТ 12
ЛИСТ 11
линия стыка
линия стыка
1 2 3 4 5
6 7
8 9 10
11 12
13
УСЛОВНЫЕ ОБОЗНАЧЕНИЯ:
ГРАНИЦЫ:
подготовки проекта планировки территории
зон планируемого размещения линейных объектов
ЗОНЫ ПЛАНИРУЕМОГО РАЗМЕЩЕНИЯ ЛИНЕЙНЫХ ОБЪЕКТОВ:
объектов инженерной инфраструктуры
901
номера характерных точек границ зон планируемого размещения линейных объектов
1
номер зоны планируемого размещения линейных объектов

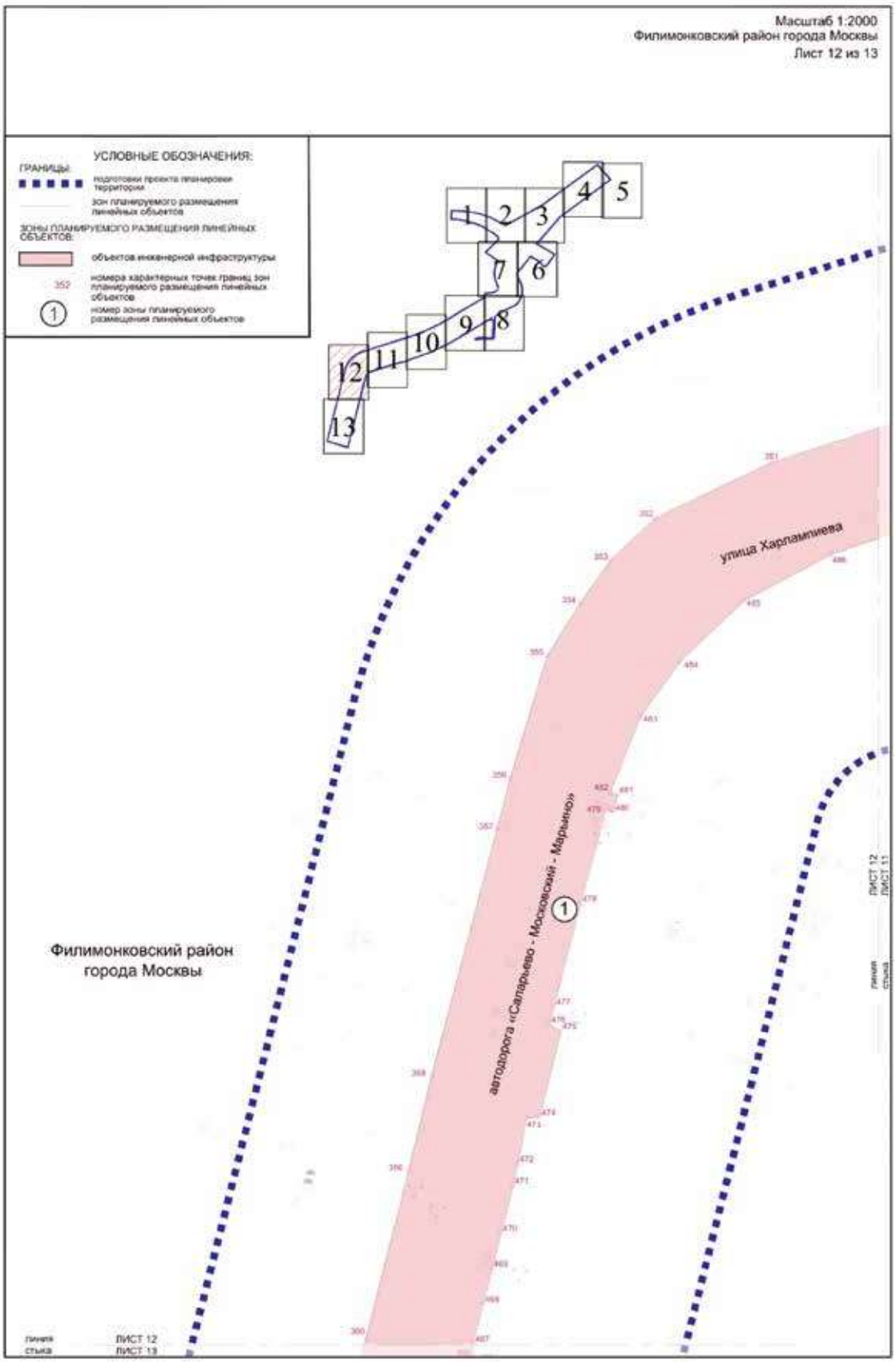
Масштаб 1:2000
Филимонковский район города Москвы
Лист 12 из 13
УСЛОВНЫЕ ОБОЗНАЧЕНИЯ:
ГРАНИЦЫ
подготовки проекта планировки территории
зон планируемого размещения линейных объектов
ЗОНЫ ПЛАНИРУЕМОГО РАЗМЕЩЕНИЯ ЛИНЕЙНЫХ ОБЪЕКТОВ:
объектов инженерной инфраструктуры
352 номера характерных точек границ зон планируемого размещения линейных объектов
1 номер зоны планируемого размещения линейных объектов
1
2
3
4
5
6
7
8
9
10
11
12
13
улица Харлампиева
автодорога «Сапрьево - Московский - Марьино»
Филимонковский район города Москвы
ЛИСТ 12
ЛИСТ 11
линия стыка
ЛИСТ 12
ЛИСТ 13
линия стыка

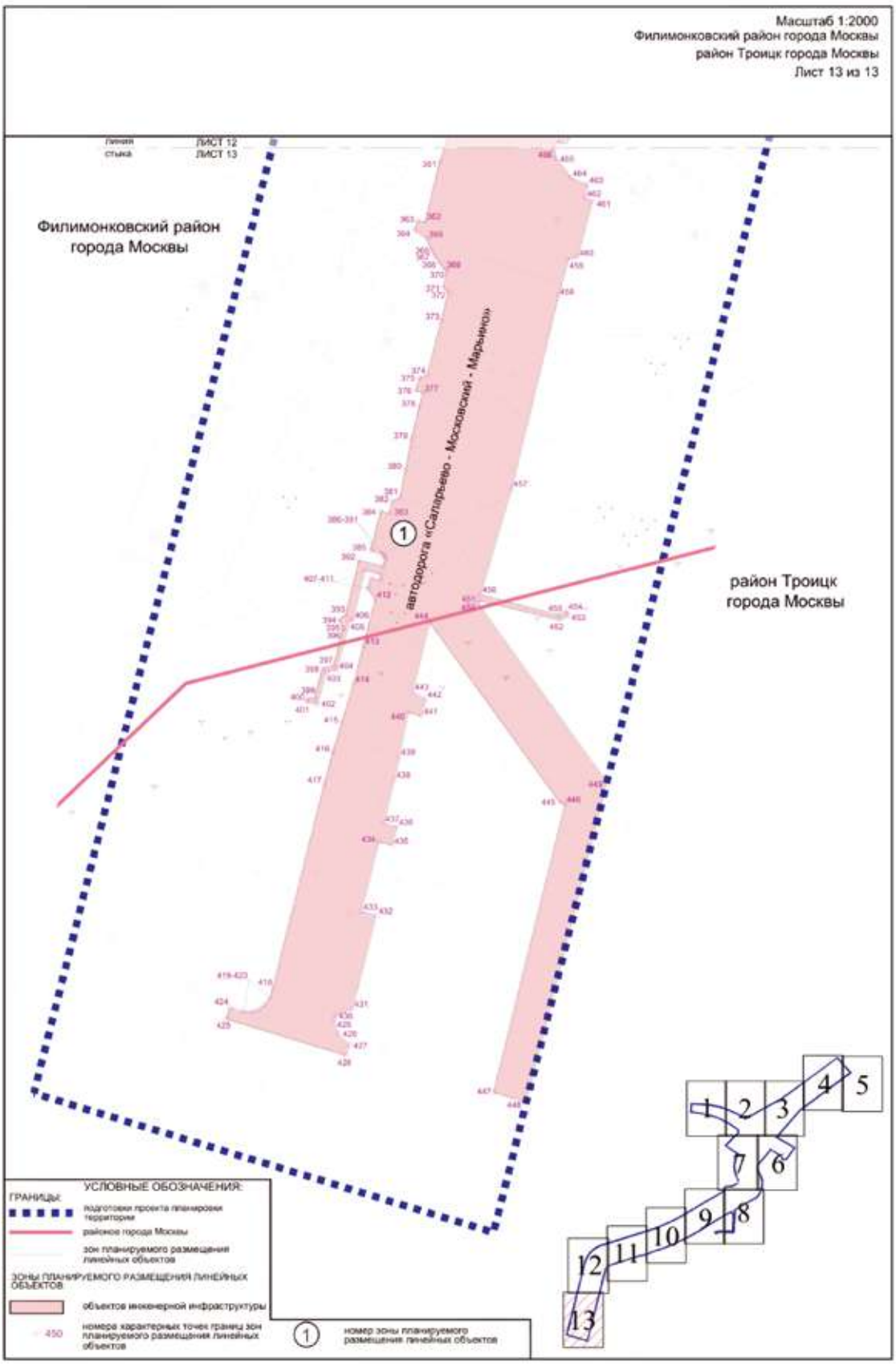
Масштаб 1:2000
Филимонковский район города Москвы
район Троицк города Москвы
Лист 13 из 13
линия стыка
ЛИСТ 12
ЛИСТ 13
Филимонковский район города Москвы
район Троицк города Москвы
автодорога «Саларьево - Московский - Марьино»
1
УСЛОВНЫЕ ОБОЗНАЧЕНИЯ:
ГРАНИЦЫ:
подготовки проекта планировки территории
районов города Москвы
зон планируемого размещения линейных объектов
ЗОНЫ ПЛАНИРУЕМОГО РАЗМЕЩЕНИЯ ЛИНЕЙНЫХ ОБЪЕКТОВ
объектов инженерной инфраструктуры
450
номера характерных точек границ зон планируемого размещения линейных объектов
1
номер зоны планируемого размещения линейных объектов
1
2
3
4
5
6
7
8
9
10
11
12
13

1.4. План "Функционально-планировочная организация территории"

Масштаб 1:2000
Филимонковский район города Москвы
Лист 1 из 13

Филимонковский район
города Москвы

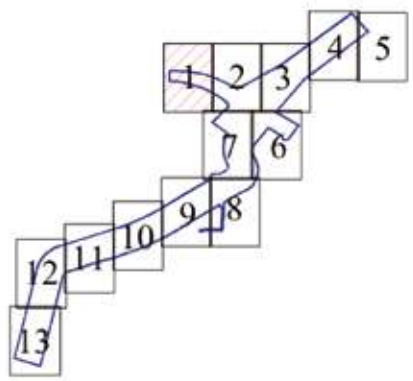

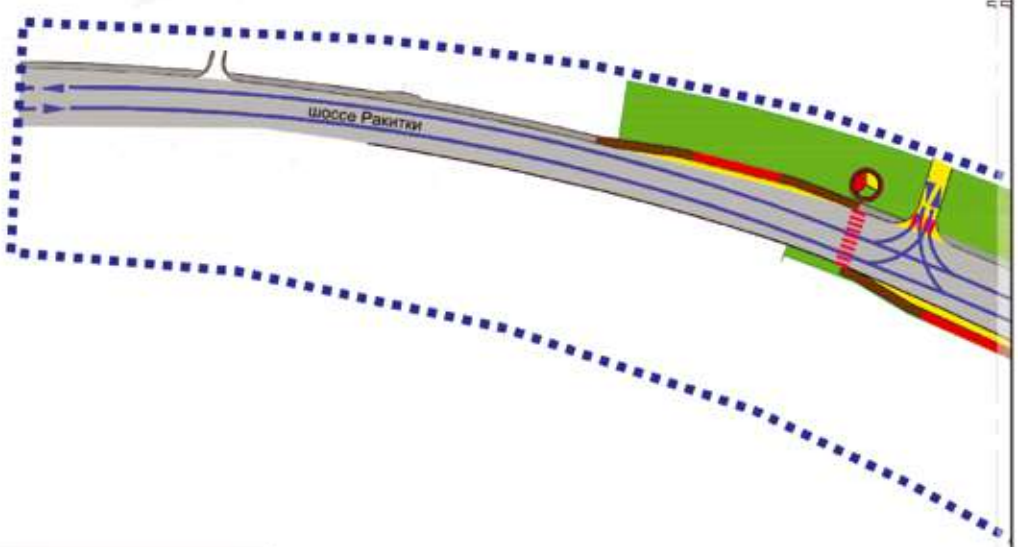

УСЛОВНЫЕ ОБОЗНАЧЕНИЯ:

ГРАНИЦЫ:
подготовки проекта планировки территории
существующая проезжая часть
существующий тротуар
планируемая проезжая часть
планируемый тротуар
благоустройство территории
организация движения транспорта
планируемый остановочный пункт наземного городского пассажирского транспорта
планируемый наземный пешеходный переход
планируемый светофорный объект

ЛИСТ 1 линия стыка
ЛИСТ 7

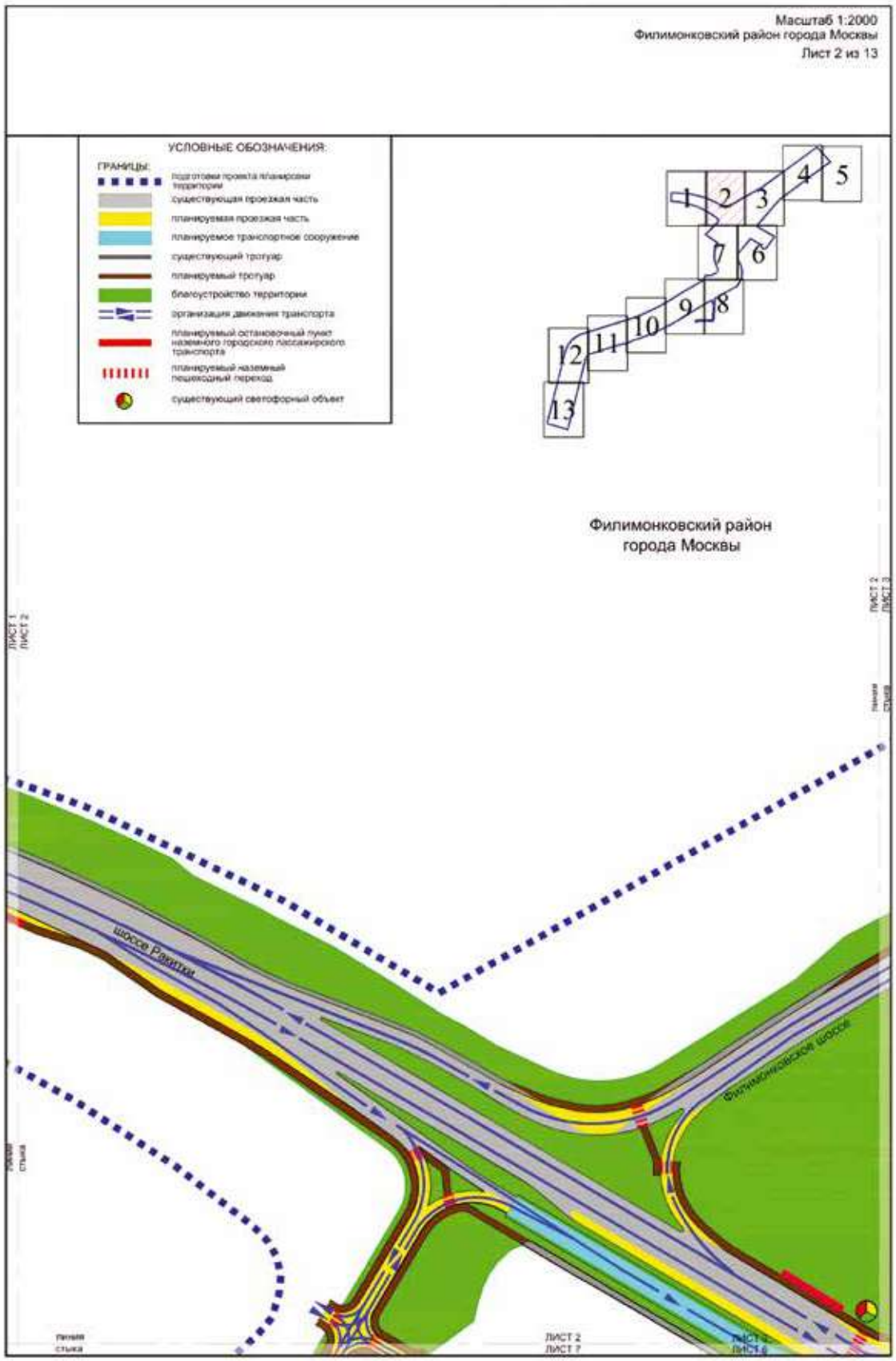
Масштаб 1:2000
Филимонковский район города Москвы
Лист 2 из 13
УСЛОВНЫЕ ОБОЗНАЧЕНИЯ:
ГРАНИЦЫ:
подготовки проекта планировки территории
существующая проезжая часть
планируемая проезжая часть
планируемое транспортное сооружение
существующий тротуар
планируемый тротуар
благоустройство территории
организация движения транспорта
планируемый остановочный пункт наземного городского пассажирского транспорта
планируемый наземный пешеходный переход
существующий светофорный объект
1
2
3
4
5
6
7
8
9
10
11
12
13
Филимонковский район
города Москвы
ЛИСТ 1
ЛИСТ 2
ЛИСТ 3
линия стыка
шоссе Ракитки
Филимонковское шоссе
ЛИСТ 2
ЛИСТ 7
ЛИСТ 6

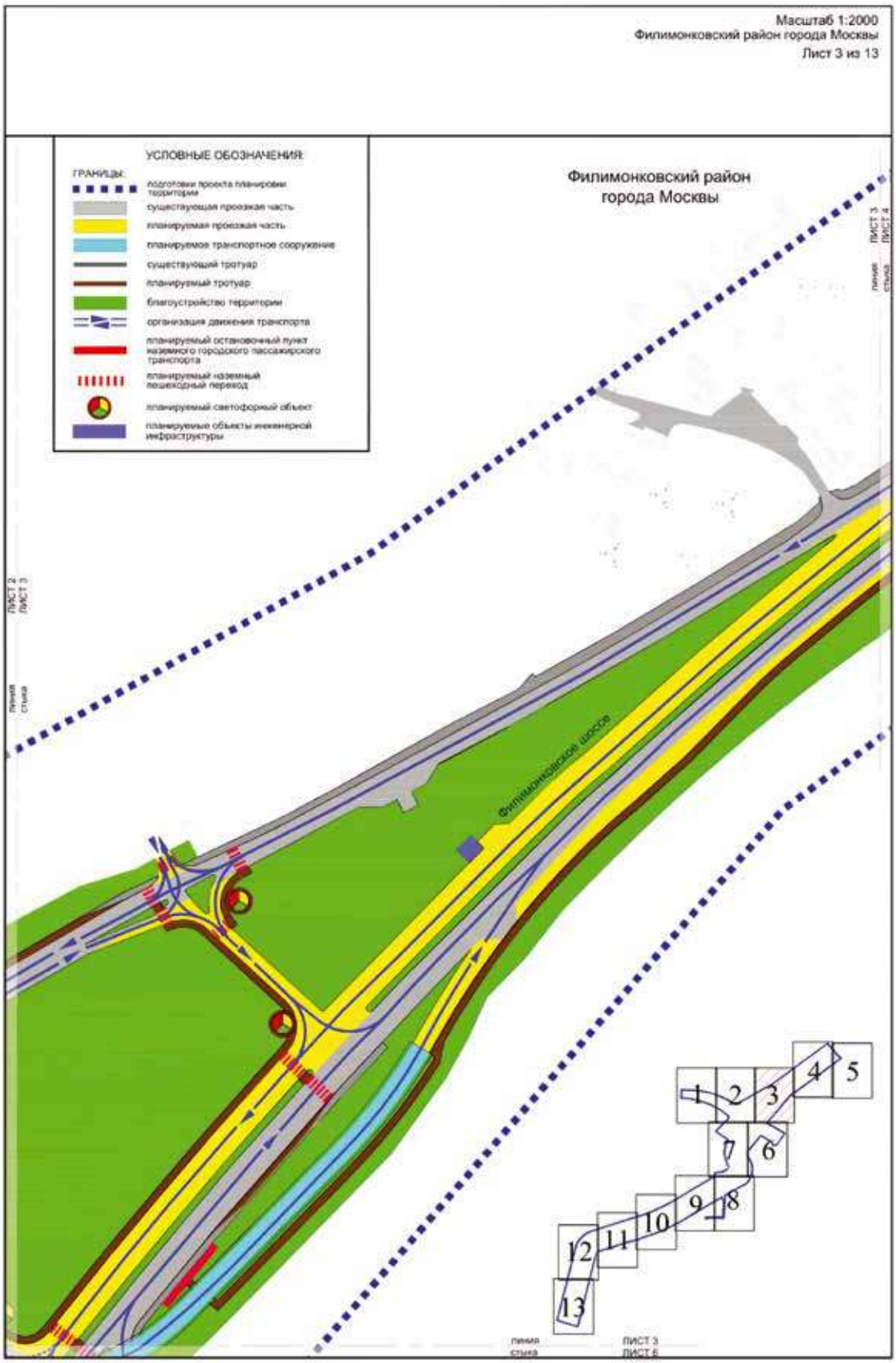
Масштаб 1:2000
Филимонковский район города Москвы
Лист 3 из 13
УСЛОВНЫЕ ОБОЗНАЧЕНИЯ:
ГРАНИЦЫ:
подготовки проекта планировки территории
существующая проезжая часть
планируемая проезжая часть
планируемое транспортное сооружение
существующий тротуар
планируемый тротуар
благоустройство территории
организация движения транспорта
планируемый остановочный пункт наземного городского пассажирского транспорта
планируемый наземный пешеходный переход
планируемый светофорный объект
планируемые объекты инженерной инфраструктуры
Филимонковский район города Москвы
Филимонковское шоссе
ЛИСТ 2
ЛИСТ 3
линия стыка
ЛИСТ 3
ЛИСТ 4
линия стыка
ЛИСТ 3
ЛИСТ 6
линия стыка
1
2
3
4
5
6
7
8
9
10
11
12
13

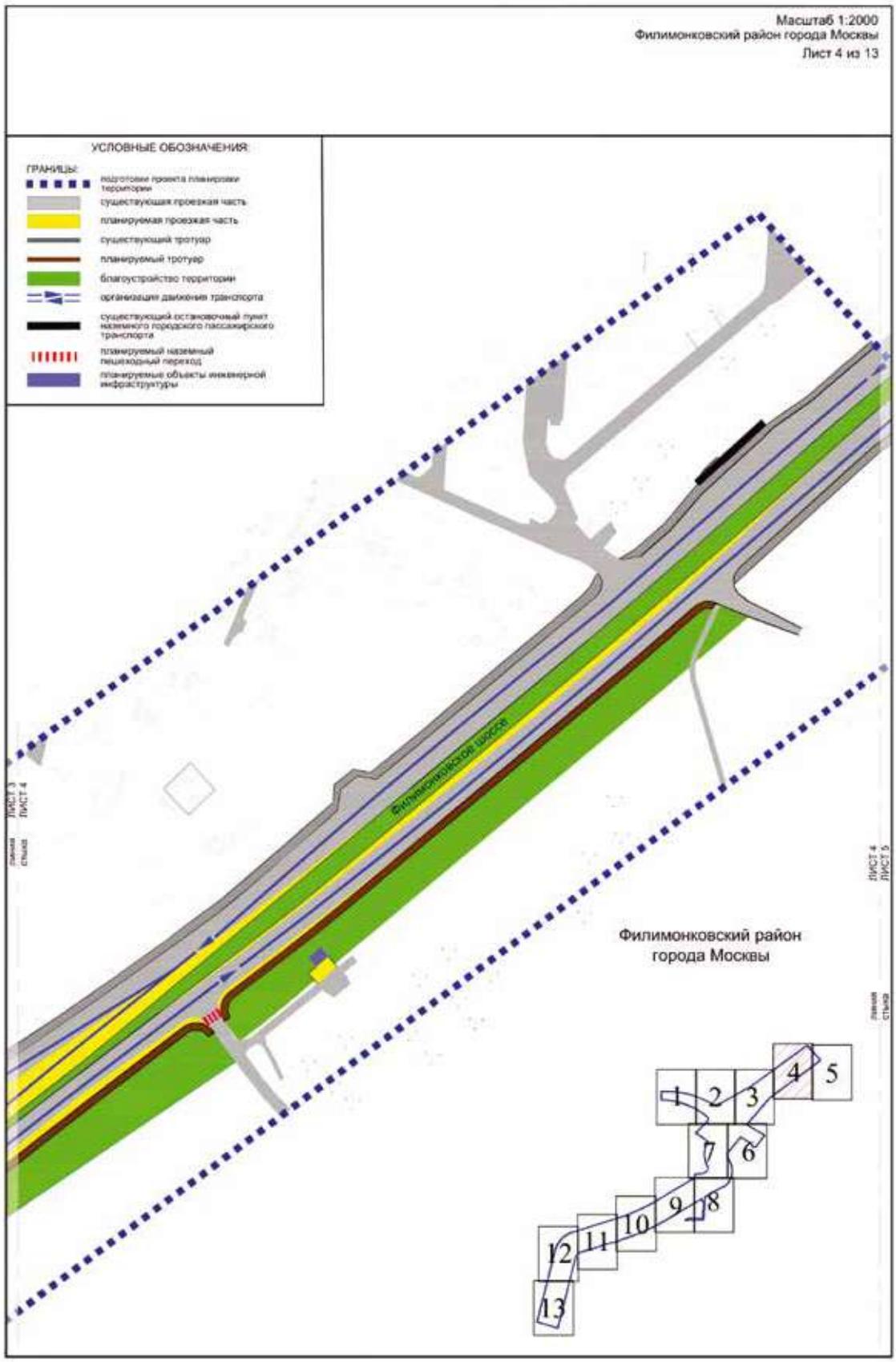
Масштаб 1:2000
Филимонковский район города Москвы
Лист 4 из 13
УСЛОВНЫЕ ОБОЗНАЧЕНИЯ
ГРАНИЦЫ
подготовки проекта планировки территории
существующая проезжая часть
планируемая проезжая часть
существующий тротуар
планируемый тротуар
благоустройство территории
организация движения транспорта
существующий остановочный пункт наземного городского пассажирского транспорта
планируемый наземный пешеходный переход
планируемые объекты инженерной инфраструктуры
Филимонковское шоссе
ЛИСТ 3
ЛИСТ 4
ЛИСТ 4
ЛИСТ 5
Филимонковский район
города Москвы
1
2
3
4
5
6
7
8
9
10
11
12
13


Масштаб 1:2000
Филимонковский район города Москвы
Лист 5 из 13
Филимонковский район
города Москвы
Филимонковское шоссе
Лист 4
Лист 5
линия
стыка
УСЛОВНЫЕ ОБОЗНАЧЕНИЯ:
ГРАНИЦЫ:
подготовки проекта планировки территории
существующая проезжая часть
существующий тротуар
организация движения транспорта
существующий остановочный пункт наземного городского пассажирского транспорта
благоустройство территории
1
2
3
4
5
6
7
8
9
10
11
12
13

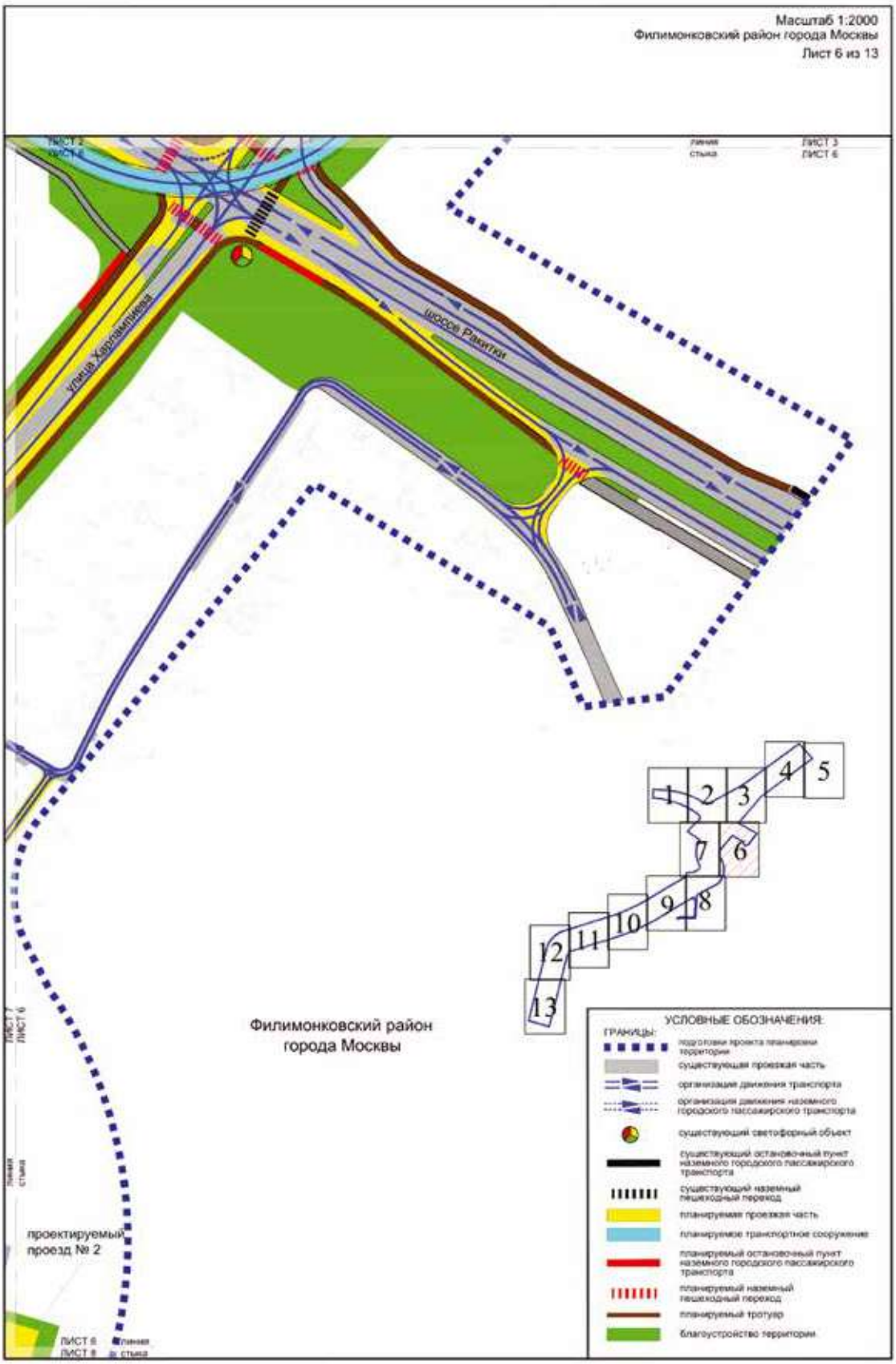
Масштаб 1:2000
Филимонковский район города Москвы
Лист 6 из 13
улица Харлампиева
шоссе Ракитки
проектируемый проезд № 2
Филимонковский район города Москвы
УСЛОВНЫЕ ОБОЗНАЧЕНИЯ:
ГРАНИЦЫ:
существующая проезжая часть
планируемая проезжая часть
планируемое транспортное сооружение
планируемый тротуар
благоустройство территории

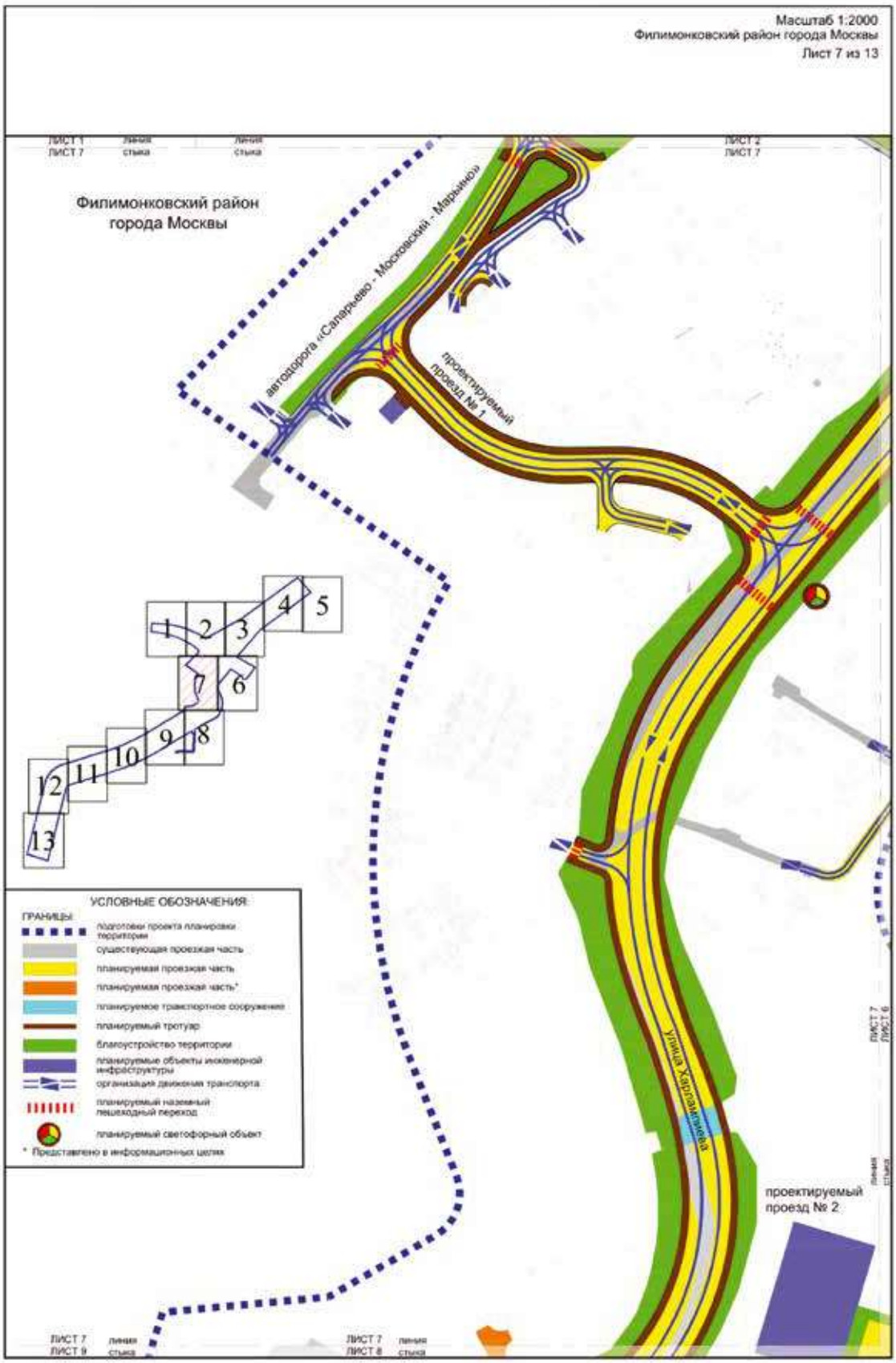
Масштаб 1:2000
Филимонковский район города Москвы
Лист 7 из 13
Филимонковский район города Москвы
автодорога «Саларьево - Московский - Марьино»
проектируемый проезд № 1
проектируемый проезд № 2
Улица Харламенкова
1
2
3
4
5
6
7
8
9
10
11
12
13
УСЛОВНЫЕ ОБОЗНАЧЕНИЯ
ГРАНИЦЫ
подготовки проекта планировки территории
существующая проезжая часть
планируемая проезжая часть
планируемая проезжая часть*
планируемое транспортное сооружение
планируемый тротуар
благоустройство территории
планируемые объекты инженерной инфраструктуры
организация движения транспорта
планируемый наземный пешеходный переход
планируемый светофорный объект
* Представлено в информационных целях

Масштаб 1:2000
Филимонковский район города Москвы
Лист 8 из 13
ЛИСТ 7
ЛИСТ 8
линия стыка
ЛИСТ 6
ЛИСТ 8
линия стыка
улица Хорошилова
проектируемый проезд № 2
Филимонковский район
города Москвы
УСЛОВНЫЕ ОБОЗНАЧЕНИЯ:
ГРАНИЦЫ:
подготовки проекта планировки территории
существующая проезжая часть
планируемая проезжая часть
планируемая проезжая часть*
планируемые объекты инженерной инфраструктуры
планируемый тротуар
благоустройство территории
организация движения транспорта
планируемый остановочный пункт наземного городского пассажирского транспорта
планируемый наземный пешеходный переход
планируемый светофорный объект
* Представлено в информационных целях
ЛИСТ 9
ЛИСТ 8
линия стыка
1
2
3
4
5
6
7
8
9
10
11
12
13

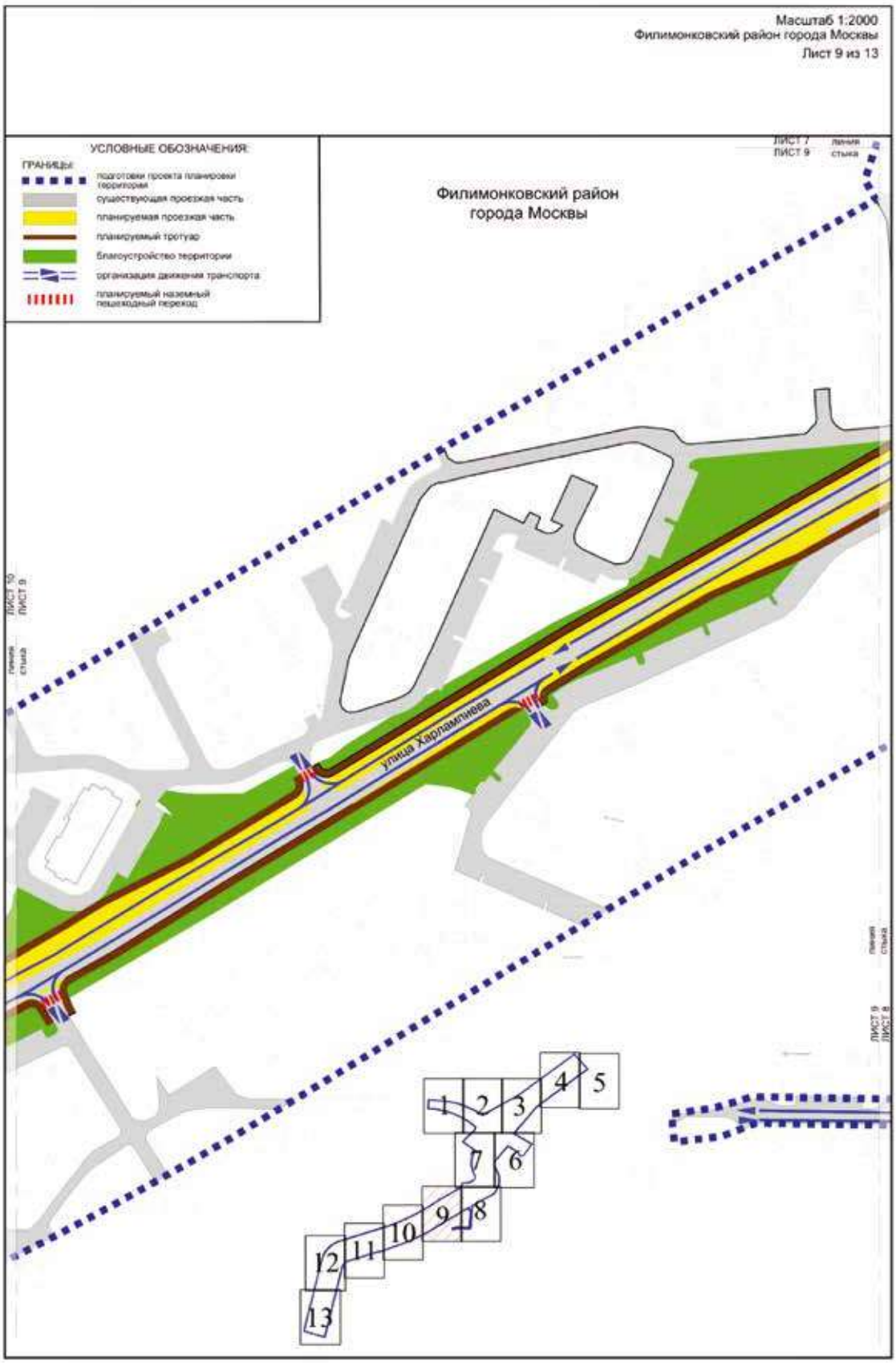
Масштаб 1:2000
Филимонковский район города Москвы
Лист 9 из 13
УСЛОВНЫЕ ОБОЗНАЧЕНИЯ:
ГРАНИЦЫ:
подготовки проекта планировки территории
существующая проезжая часть
планируемая проезжая часть
планируемый тротуар
благоустройство территории
организация движения транспорта
планируемый наземный пешеходный переход
Филимонковский район
города Москвы
ЛИСТ 7
ЛИСТ 9
линия стыка
ЛИСТ 10
ЛИСТ 9
линия стыка
улица Харламовва
линия стыка
ЛИСТ 9
ЛИСТ 8
1
2
3
4
5
6
7
8
9
10
11
12
13

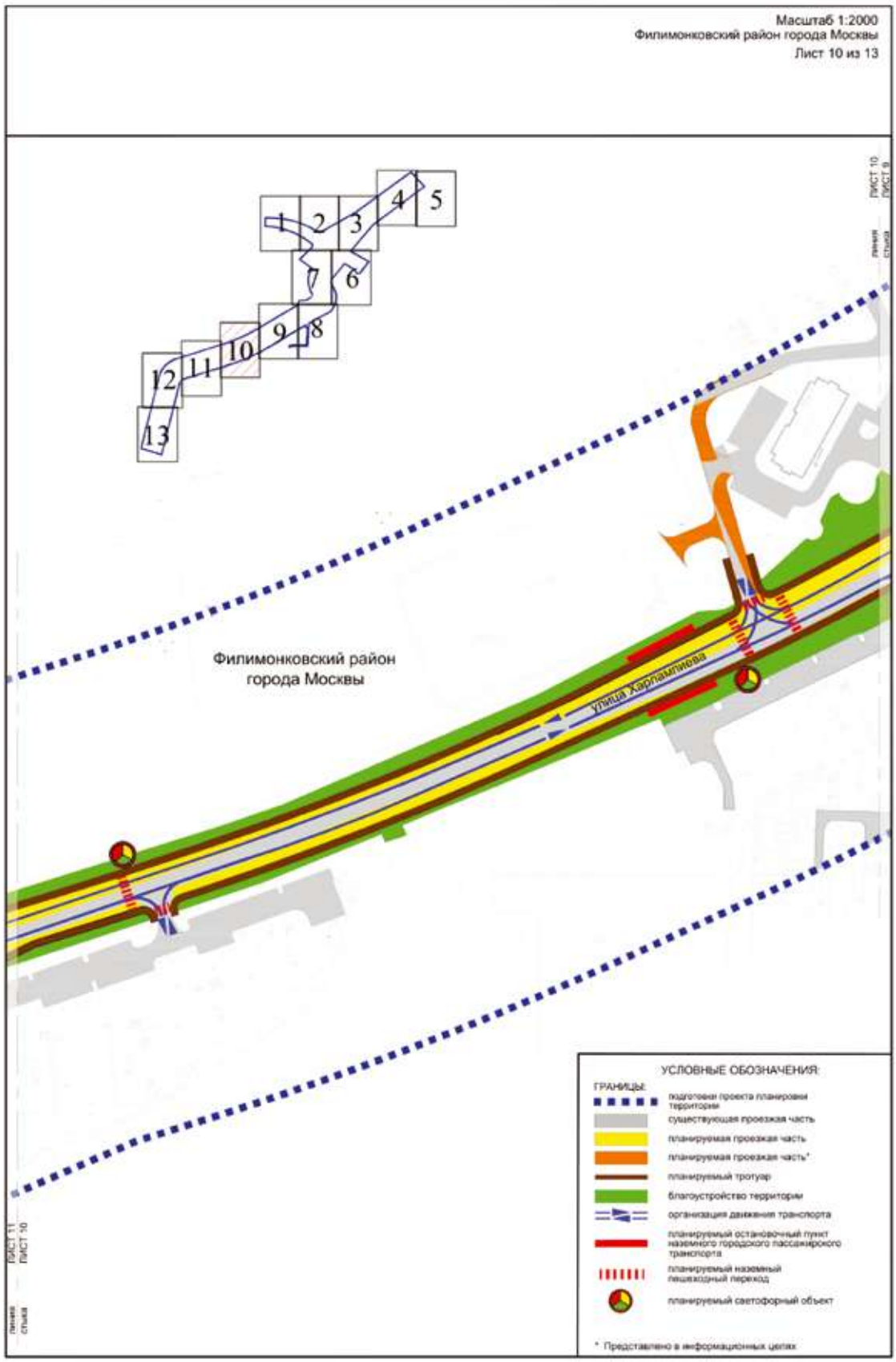
Масштаб 1:2000
Филимонковский район города Москвы
Лист 10 из 13
1
2
3
4
5
6
7
8
9
10
11
12
13
ЛИСТ 10
ЛИСТ 9
линия стыка
Филимонковский район
города Москвы
Улица Харламиева
ЛИСТ 11
ЛИСТ 10
линия стыка
УСЛОВНЫЕ ОБОЗНАЧЕНИЯ:
ГРАНИЦЫ:
подготовки проекта планировки территории
существующая проезжая часть
планируемая проезжая часть
планируемая проезжая часть*
планируемый тротуар
благоустройство территории
организация движения транспорта
планируемый остановочный пункт наземного городского пассажирского транспорта
планируемый наземный пешеходный переход
планируемый светофорный объект
* Представлено в информационных целях

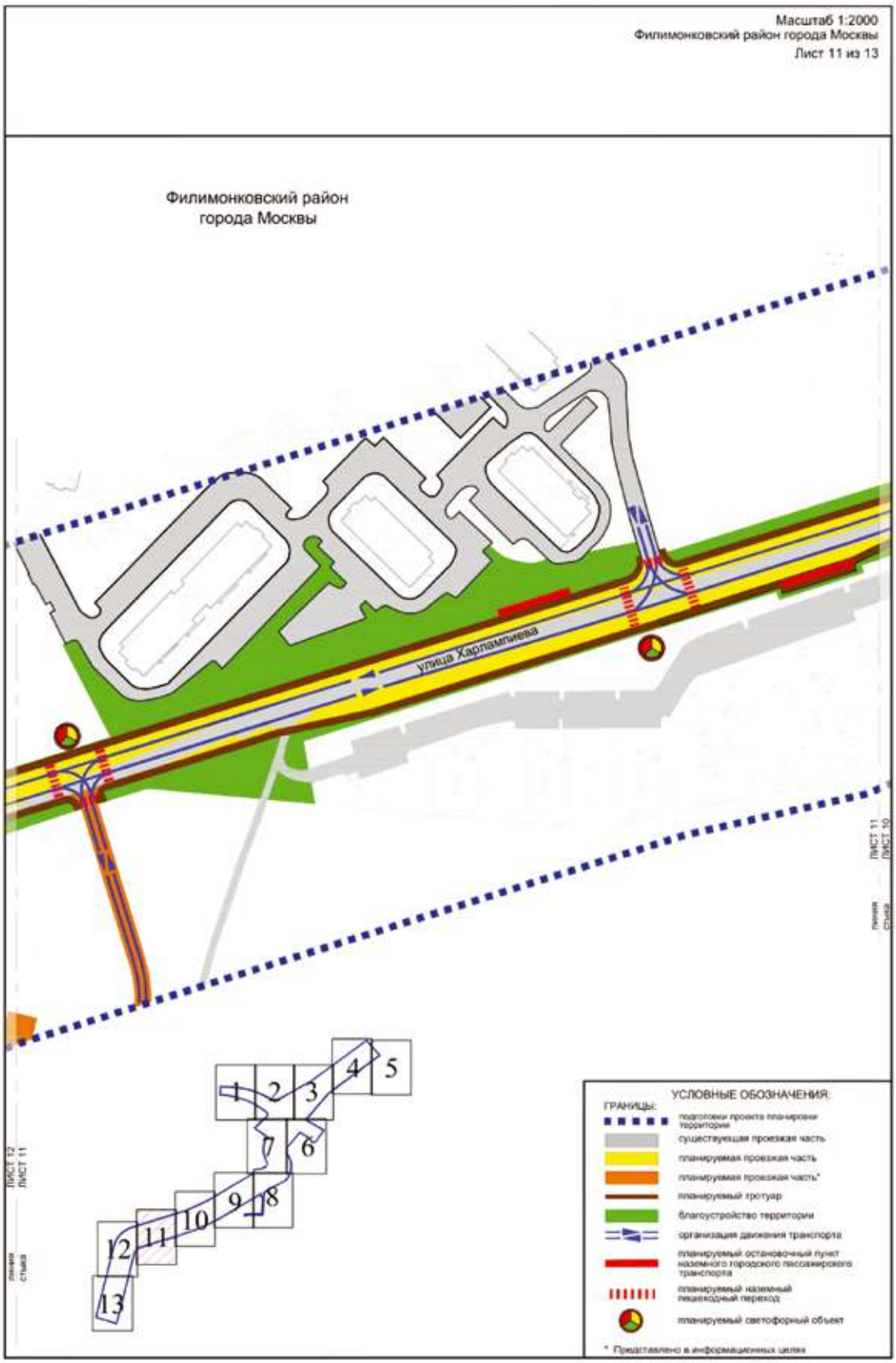
Масштаб 1:2000
Филимонковский район города Москвы
Лист 11 из 13
Филимонковский район
города Москвы
улица Харлампиева
ЛИСТ 11
ЛИСТ 10
линия стыка
ЛИСТ 12
ЛИСТ 11
линия стыка
1
2
3
4
5
6
7
8
9
10
11
12
13
УСЛОВНЫЕ ОБОЗНАЧЕНИЯ:
ГРАНИЦЫ:
подготовки проекта планировки территории
существующая проезжая часть
планируемая проезжая часть
планируемая проезжая часть*
планируемый тротуар
благоустройство территории
организация движения транспорта
планируемый остановочный пункт наземного городского пассажирского транспорта
планируемый наземный пешеходный переход
планируемый светофорный объект
* Представлено в информационных целях

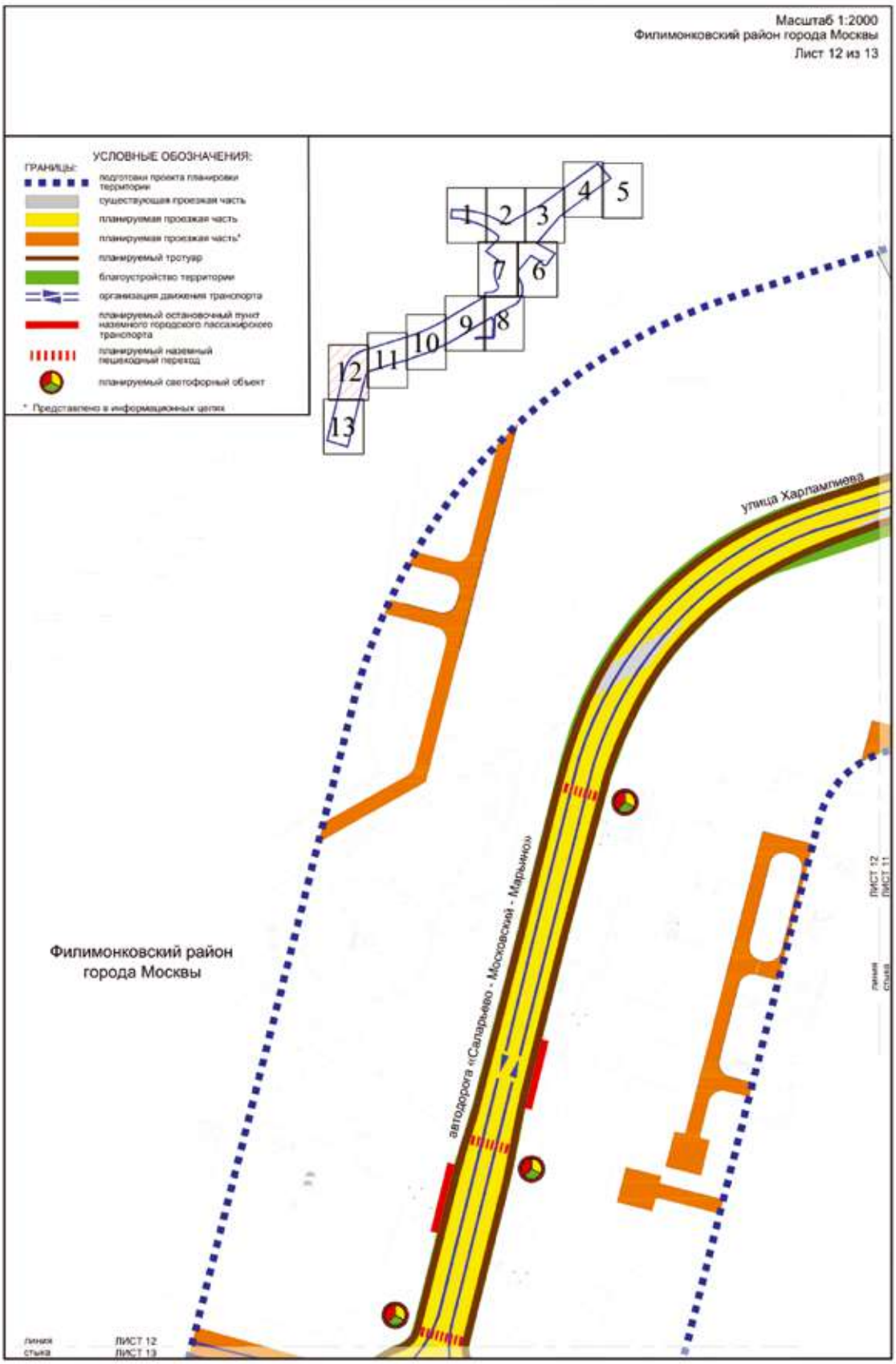
Масштаб 1:2000
Филимонковский район города Москвы
Лист 12 из 13
УСЛОВНЫЕ ОБОЗНАЧЕНИЯ:
ГРАНИЦЫ:
подготовки проекта планировки территории
существующая проезжая часть
планируемая проезжая часть
планируемая проезжая часть*
планируемый тротуар
благоустройство территории
организация движения транспорта
планируемый остановочный пункт наземного городского пассажирского транспорта
планируемый наземный пешеходный переход
планируемый светофорный объект
* Представлено в информационных целях
1
2
3
4
5
6
7
8
9
10
11
12
13
улица Харлампиева
автодорога «Сапарьево - Московский - Марьяно»
Филимонковский район
города Москвы
ЛИСТ 12
ЛИСТ 11
линия стыка
линия стыка
ЛИСТ 12
ЛИСТ 13

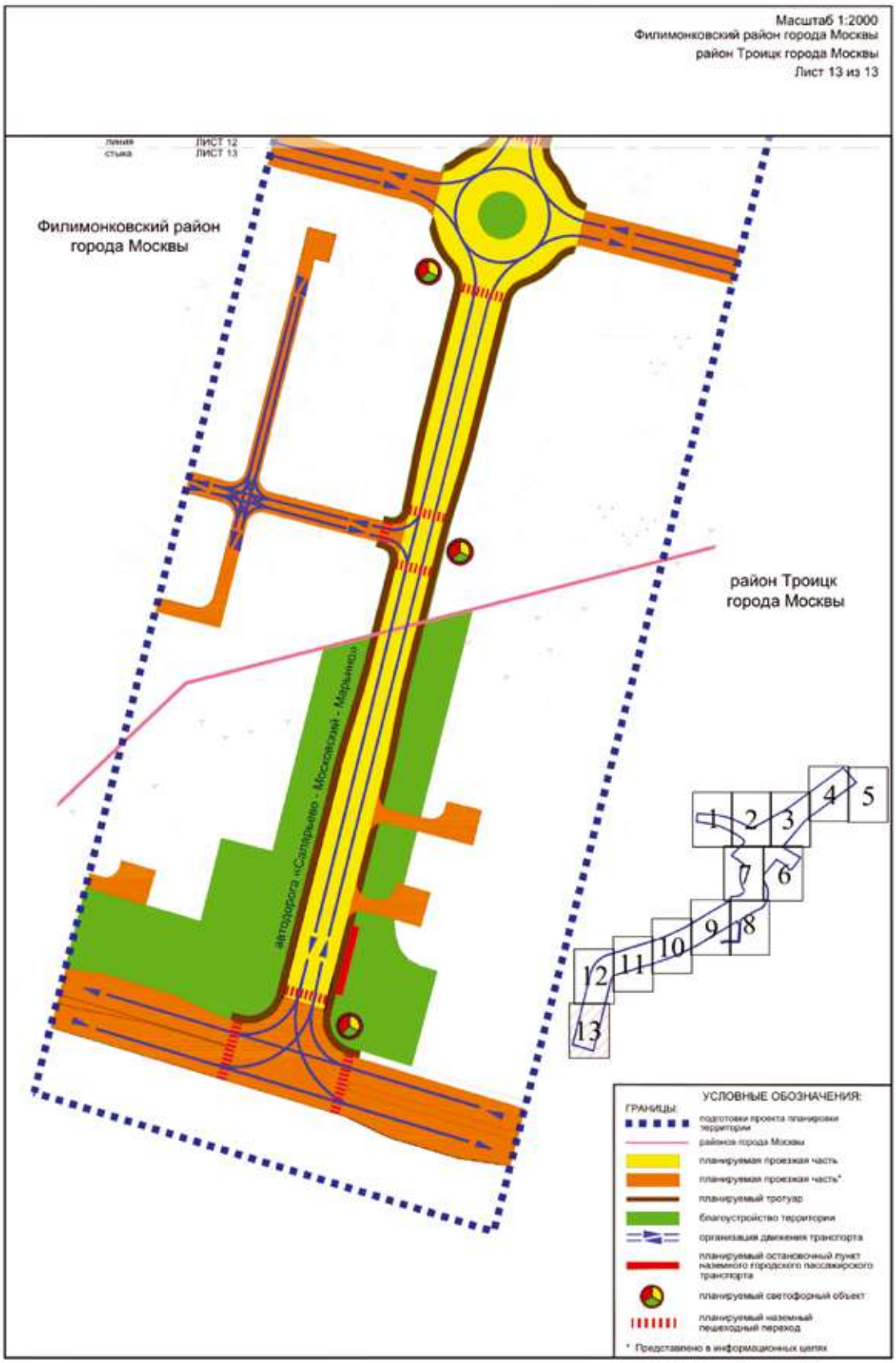
Масштаб 1:2000
Филимонковский район города Москвы
район Троицк города Москвы
Лист 13 из 13
линия стыка
ЛИСТ 12
ЛИСТ 13
Филимонковский район города Москвы
район Троицк города Москвы
автодорога «Салтыково - Московский - Марьино»
1
2
3
4
5
6
7
8
9
10
11
12
13
УСЛОВНЫЕ ОБОЗНАЧЕНИЯ:
ГРАНИЦЫ:
подготовки проекта планировки территории
районов города Москвы
планируемая проезжая часть
планируемая проезжая часть*
планируемый тротуар
благоустройство территории
организация движения транспорта
планируемый остановочный пункт наземного городского пассажирского транспорта
планируемый светофорный объект
планируемый наземный пешеходный переход
* Представлено в информационных целях

2. Положение о размещении линейных объектов

2.1. Наименование, основные характеристики (категория, протяженность, проектная мощность, пропускная способность, грузонапряженность, интенсивность движения) и назначение планируемых для размещения линейных объектов, а также линейных объектов, подлежащих реконструкции в связи с изменением их местоположения

Проект планировки территории линейного объекта – участок улично-дорожной сети от шоссе Ракитки до магистральной улицы «Минское шоссе – Троицк – Щаповское» подготовлен в соответствии с Законом города Москвы от 5 мая 2010 г. № 17 «О Генеральном плане города Москвы», на основании распоряжения Москомархитектуры от 23 июня 2023 г. № 1216 «О подготовке проекта планировки территории линейного объекта – участок улично-дорожной сети от шоссе Ракитки до магистральной улицы Минское шоссе – Троицк – Щаповское».

В соответствии с Законом города Москвы от 5 мая 2010 г. № 17 «О Генеральном плане города Москвы» и СП 42.13330.2016 «СНиП 2.07.01-89* Градостроительство. Планировка и застройка городских и сельских поселений» рассматриваемые участки улично-дорожной сети имеют следующие категории:

– Филимонковское шоссе – магистральная улица общегородского значения 2 класса;

– шоссе Ракитки, улица Харлампиева, автодорога «Саларьево – Московский – Марьино» – магистральные улицы районного значения;

– проектируемый проезд № 1, проектируемый проезд № 2, проезд между проезжими частями Филимонковского шоссе – улицы местного значения.

Проектом планировки территории линейного объекта предусматриваются:

– реконструкция участка Филимонковского шоссе;

– строительство проезда между проезжими частями Филимонковского шоссе;

– реконструкция примыкания Филимонковского шоссе к шоссе Ракитки;

– реконструкция участка шоссе Ракитки;

– строительство двустороннего съезда с бокового проезда шоссе Ракитки к деревне Марьино;

– реконструкция автодороги «Саларьево – Московский – Марьино» на участке от проектируемого проезда № 1 до шоссе Ракитки;

– строительство проектируемого проезда № 1;

– реконструкция улицы Харлампиева на участке от шоссе Ракитки до искусственного сооружения через реку Незнайку;

– реконструкция улицы Харлампиева на участке от улицы Харлампиева, дом 50, корпус 3 до искусственного сооружения через реку Незнайку;

– строительство проектируемого проезда № 2;

– реконструкция улицы Харлампиева на участке от улицы Харлампиева, дом 50, корпус 3 до автодороги «Саларьево – Московский – Марьино»;

– строительство автодороги «Саларьево – Московский – Марьино» на участке от улицы Харлампиева до створа здания квартала № 156, строение 11;

– строительство автодороги «Саларьево – Московский – Марьино» на участке от створа здания квартала № 156, строение 11 до створа здания квартала № 156, строение 9;

– строительство автодороги «Саларьево – Московский – Марьино» на участке от створа здания квартала № 156, строение 9 до автомобильной дороги «Минское шоссе – город Троицк – деревня Щаповское»;

– строительство направленного съезда с шоссе Ракитки на Филимонковское шоссе с устройством эстакады;

– реконструкция искусственного сооружения через реку Незнайку (тип искусственного сооружения определяется на последующих стадиях проектирования);

– строительство проезда к участкам индивидуального жилищного строительства;

– строительство внутриквартальных проездов;

– устройство тротуаров;

– устройство наземных пешеходных переходов;

– устройство светофорных объектов;

– устройство остановочных пунктов наземного городского пассажирского транспорта (далее – НГПТ).

Необходимость обустройства остановок НГПТ в границах красных линий улично-дорожной сети с окончательным их местоположением и параметрами, в том числе необходимость обустройства заездных карманов, определяются на последующих стадиях проектирования.

В соответствии с СП 396.1325800.2018 «Улицы и дороги населенных пунктов. Правила градостроительного проектирования» пропускная способность проектируемых участков улично-дорожной сети (суммарно в одном направлении) составит:

– Филимонковское шоссе – 800–2752 приведенные транспортные единицы;

– шоссе Ракитки – 1520 приведенных транспортных единиц;

– улица Харлампиева – 1520 приведенных транспортных единиц;

– автодорога «Саларьево – Московский – Марьино» – 800–1520 приведенных транспортных единиц;

– проектируемый проезд № 1 – 800 приведенных транспортных единиц;

– проектируемый проезд № 2 – 800 приведенных транспортных единиц.

В соответствии с расчетами транспортной модели Москвы и Московского региона, созданной на базе лицензионного программного комплекса «ЕММЕ», интенсивность движения транспорта проектируемых участков улично-дорожной сети (в одном направлении) составит:

– Филимонковское шоссе: 290–2220 приведенных транспортных единиц в час пик;

– шоссе Ракитки: 420–1630 приведенных транспортных единиц в час пик;

– улица Харлампиева: 450–970 приведенных транспортных единиц в час пик;

– автодорога «Саларьево – Московский – Марьино»: 710–1020 приведенных транспортных единиц в час пик;

– проектируемый проезд № 1: 320–410 приведенных транспортных единиц в час пик;

– проектируемый проезд № 2: 50–100 приведенных транспортных единиц в час пик.

В целях развития инженерного обеспечения территории потребуется осуществить:

– прокладку водовыпуска из здания очистного сооружения Д=200 мм;

– прокладку сети дождевой канализации Д=400 мм, Д=500 мм, Д=600 мм, Д=800 мм;

– прокладку водоперепускных труб Д=600 мм, Д=1000 мм;

– перекладку сети дождевой канализации Д=400 мм, Д=500 мм, Д=600 мм, Д=1000 мм;

– строительство очистного сооружения поверхностного стока;

– устройство участка открытого русла;

– прокладку, перекладку сетей наружного освещения;

– прокладку, перекладку кабельных линий электроснабжения напряжением 0,4–20 кВ;

– строительство трех трансформаторных подстанций напряжением 10/0,4 кВ;

– перекладку сетей водопровода 2Д=120 мм;

– прокладку сетей водопровода 2Д=100–200 мм, 2Д=200-300 мм;

– перекладку канализационных сетей Д=150 мм, Д=225 мм;

– прокладку канализационных сетей Д=200–300 мм;

– прокладку сетей напорной канализации 2Д=50–200 мм;

– устройство канализационной насосной станции в подземном исполнении;

– перекладку тепловых сетей 2Ду=50–150 мм, 2Ду=200 мм, 2Ду=300 мм;

– перекладку газопровода высокого давления Д=110 мм, Д=273 мм;

– перекладку газопровода среднего давления Д=315 мм;

– строительство пункта редуцирования газа;

– перекладку 1–12-отверстной телефонной канализации;

– прокладку 2-отверстной телефонной канализации.

Мероприятия по инженерному обеспечению территории (в том числе по перекладке, переустройству и реконструкции существующих сетей с сохранением обеспечения потребителей) и параметры инженерных коммуникаций уточняются на последующих стадиях проектирования в соответствии с техническими условиями эксплуатирующих организаций.

Проектом планировки территории предусмотрены мероприятия по обеспечению сохранности и эксплуатационной надежности существующих инженерных коммуникаций, которые попадают в зону проведения работ и не подлежат переустройству. Мероприятия по сохранению и реконструкции существующих инженерных коммуникаций с разработкой специальных мероприятий определяются на следующих стадиях проектирования.

Общий объем работ по перекладке, переустройству инженерных коммуникаций уточняется на последующих стадиях проектирования.

Проектом планировки территории предусмотрено благоустройство территории после завершения строительно-монтажных работ с восстановлением почвенно-растительного слоя.

Для повышения качества городской среды, обеспечения безопасности пешеходов при реализации планировочных решений определены границы проведения мероприятий по комплексному благоустройству территории общей площадью не менее 12,58 га, предусматривающих благоустройство территории вдоль улично-дорожной сети с организацией комфортного пешеходного движения на участках, прилегающих к проектируемой проезжей части.

Предложения по планируемому изъятию в установленном законом порядке земельных участков, расположенных в границах зон планируемого размещения линейных объектов, а также установлению сервитута для обеспечения строительства и эксплуатации линейных объектов представлены в проекте межевания территории.

Основные планировочные характеристики проекта планировки территории линейного объекта

№ п/п	Перечень основных планировочных характеристик	Содержание планировочных характеристик
1	2	3
1	Основание подготовки проекта планировки территории линейного объекта	1. Закон города Москвы от 5 мая 2010 г. № 17 «О Генеральном плане города Москвы». 2. Распоряжение Москомархитектуры от 23 июня 2023 г. № 1216 «О подготовке проекта планировки территории линейного объекта – участок улично-дорожной сети от шоссе Ракитки до магистральной улицы Минское шоссе – Троицк – Щаповское»
2	Перечень проектов планировки территории, выполненных на прилегающую территорию	1. Постановление Правительства Москвы от 18 ноября 2014 г. № 666-ПП «Об утверждении проекта планировки территории линейного объекта участка улично-дорожной сети – автодороги от М-3 «Украина» (Киевское шоссе) до А-101 «Москва – Малоярославец – Рославль» (Калужское шоссе) через деревни Середнево, Марьино, Десна». 2. Постановление Правительства Москвы от 15 ноября 2016 г. № 736-ПП «Об утверждении проекта планировки территории линейного объекта участка улично-дорожной сети – магистральной улицы «Саларьево – Московский – арьино» с учетом прохождения линии трамвая».

№ п/п	Перечень основных планировочных характеристик	Содержание планировочных характеристик
1	2	3
		3. Постановление Правительства Москвы от 8 июля 2019 г. № 830-ПП «Об утверждении проекта планировки территории линейного объекта участка улично-дорожной сети – улица местного значения от улицы Харлампиева до территории квартала № 156 поселения Филимонковское города Москвы». 4. Постановление Правительства Москвы от 22 июня 2021 г. № 889-ПП «Об утверждении проекта планировки территории линейного объекта – газопровод высокого и среднего давления на участке садовое некоммерческое товарищество «Ракитки» – деревня Кнутово – Деревня Середнево – Киевское шоссе»
3	Категория линейного объекта	Филимонковское шоссе – магистральная улица общегородского значения 2 класса. Шоссе Ракитки, улица Харлампиева, автодорога «Саларьево – Московский – Марьино» – магистральные улицы районного значения. Проектируемый проезд № 1, проектируемый проезд № 2, проезд между проезжими частями Филимонковского шоссе – улицы местного значения
4	Вид работ	Строительство, реконструкция
5	Краткое описание транспортно-планировочного решения	Реконструкция участка Филимонковского шоссе, примыкания Филимонковского шоссе к шоссе Ракитки, участка шоссе Ракитки, автодороги «Саларьево – Московский – Марьино» на участке от проектируемого проезда № 1 до шоссе Ракитки, улицы Харлампиева, искусственного сооружения через реку Незнайку. Строительство проезда между проезжими частями Филимонковского шоссе, двустороннего съезда с бокового проезда шоссе Ракитки к деревне Марьино, проектируемого проезда № 1, проектируемого проезда № 2, участков автодороги «Саларьево – Московский – Марьино», направленного съезда с шоссе Ракитки на Филимонковское шоссе с устройством эстакады, проезда к участкам индивидуального жилищного строительства, внутриквартальных проездов
6	Планировочные показатели линейного объекта	
6.1	Филимонковское шоссе	
6.1.1	Участок Филимонковского шоссе	Реконструкция
	Протяженность	820,00 м (подлежит уточнению на последующих стадиях проектирования)
	Количество полос движения	2–4 полосы в каждом направлении
	Движение НГПТ	Предусматривается
	Остановочные пункты НГПТ	Предусматриваются
	Тротуары	Предусматриваются
6.1.2	Примыкание Филимонковского шоссе к шоссе Ракитки	Реконструкция
	Протяженность	210,00 м (подлежит уточнению на последующих стадиях проектирования)
	Количество полос движения	1–2 полосы в одном направлении
	Движение НГПТ	Не предусматривается
	Остановочные пункты НГПТ	Не предусматриваются
	Тротуары	Предусматриваются

№ п/п	Перечень основных планировочных характеристик	Содержание планировочных характеристик
1	2	3
6.1.3	Проезд между проезжими частями Филимонковского шоссе	Строительство
	Протяженность	80,00 м (подлежит уточнению на последующих стадиях проектирования)
	Количество полос движения	2 полосы в одном направлении
	Движение НГПТ	Не предусматривается
	Остановочные пункты НГПТ	Не предусматриваются
	Тротуары	Предусматриваются
6.2	Шоссе Ракитки	
6.2.1	Участок шоссе Ракитки	Реконструкция
	Протяженность	860,00 м (подлежит уточнению на последующих стадиях проектирования)
	Количество полос движения	2–3 полосы в каждом направлении
	Движение НГПТ	Предусматривается
	Остановочные пункты НГПТ	Предусматриваются
	Тротуары	Предусматриваются
6.2.2	Двусторонний съезд с бокового проезда шоссе Ракитки к деревне Марьино	Строительство
	Протяженность	240,00 м (подлежит уточнению на последующих стадиях проектирования)
	Количество полос движения	1–2 полосы в каждом направлении
	Движение НГПТ	Не предусматривается
	Остановочные пункты НГПТ	Не предусматриваются
	Тротуары	Предусматриваются
6.3	Автодорога «Саларьево – Московский – Марьино» на участке от проектируемого проезда № 1 до шоссе Ракитки	Реконструкция
	Протяженность	220,00 м (подлежит уточнению на последующих стадиях проектирования)
	Количество полос движения	1 полоса в каждом направлении
	Движение НГПТ	Предусматривается
	Остановочные пункты НГПТ	Не предусматриваются
	Тротуары	Предусматриваются
6.4	Проектируемый проезд № 1	Строительство
	Протяженность	200,00 м (подлежит уточнению на последующих стадиях проектирования)
	Количество полос движения	1 полоса в каждом направлении
	Движение НГПТ	Предусматривается
	Остановочные пункты НГПТ	Не предусматриваются
	Тротуары	Предусматриваются

№ п/п	Перечень основных планировочных характеристик	Содержание планировочных характеристик
1	2	3
6.5	Улица Харлампиева на участке от шоссе Ракитки до искусственного сооружения через реку Незнайку	Реконструкция
	Протяженность	435,00 м (подлежит уточнению на последующих стадиях проектирования)
	Количество полос движения	2–3 полосы в каждом направлении
	Движение НГПТ	Предусматривается
	Остановочные пункты НГПТ	Предусматриваются
	Тротуары	Предусматриваются
6.6	Улица Харлампиева на участке от улицы Харлампиева, дом 50, корпус 3 до искусственного сооружения через реку Незнайку	Реконструкция
	Протяженность	1 475,00 м (подлежит уточнению на последующих стадиях проектирования)
	Количество полос движения	2–3 полосы в каждом направлении
	Движение НГПТ	Предусматривается
	Остановочные пункты НГПТ	Предусматриваются
	Тротуары	Предусматриваются
6.7	Проектируемый проезд № 2	Строительство
	Протяженность	320,00 м (подлежит уточнению на последующих стадиях проектирования)
	Количество полос движения	1 полоса в каждом направлении
	Движение НГПТ	Не предусматривается
	Остановочные пункты НГПТ	Не предусматриваются
	Тротуары	Предусматриваются
6.8	Улица Харлампиева на участке от улицы Харлампиева, дом 50, корпус 3 до автодороги «Саларьево – Московский – Марьино»	Реконструкция
	Протяженность	130,00 м (подлежит уточнению на последующих стадиях проектирования)
	Количество полос движения	2 полосы в каждом направлении
	Движение НГПТ	Предусматривается
	Остановочные пункты НГПТ	Не предусматриваются
	Тротуары	Предусматриваются
6.9	Автодорога «Саларьево – Московский – Марьино» на участке от улицы Харлампиева до створа здания квартала № 156, строение 11	Строительство
	Протяженность	658,00 м (подлежит уточнению на последующих стадиях проектирования)
	Количество полос движения	2–3 полосы в каждом направлении
	Движение НГПТ	Предусматривается
	Остановочные пункты НГПТ	Предусматриваются
	Тротуары	Предусматриваются

№ п/п	Перечень основных планировочных характеристик	Содержание планировочных характеристик
1	2	3
6.10	Автодорога «Саларьево – Московский – Марьино» на участке от створа здания квартала № 156, строение 11 до створа здания квартала № 156, строение 9	Строительство
	Протяженность	26,00 м (подлежит уточнению на последующих стадиях проектирования)
	Количество полос движения	2–3 полосы в каждом направлении
	Движение НГПТ	Предусматривается
	Остановочные пункты НГПТ	Предусматриваются
	Тротуары	Предусматриваются
6.11	Автодорога «Саларьево – Московский – Марьино» на участке от створа здания квартала № 156, строение 9 до автомобильной дороги «Минское шоссе – город Троицк – деревня Щаповское»	Строительство
	Протяженность	103,00 м (подлежит уточнению на последующих стадиях проектирования)
	Количество полос движения	2–3 полосы в каждом направлении
	Движение НГПТ	Предусматривается
	Остановочные пункты НГПТ	Предусматриваются
	Тротуары	Предусматриваются
6.12	Направленный съезд с шоссе Ракитки на Филимонковское шоссе с устройством эстакады	Строительство
	Протяженность	600,00 м (подлежит уточнению на последующих стадиях проектирования)
	Количество полос движения	1–2 полосы в одном направлении
	Движение НГПТ	Предусматривается
	Остановочные пункты НГПТ	Не предусматриваются
	Тротуары	Не предусматриваются
6.13	Искусственное сооружение через реку Незнайку (тип искусственного сооружения определяется на последующих стадиях проектирования)	Реконструкция
	Протяженность	44,00 м (подлежит уточнению на последующих стадиях проектирования)
	Количество полос движения	2 полосы в каждом направлении
	Движение НГПТ	Предусматривается
	Остановочные пункты НГПТ	Не предусматриваются
	Тротуары	Предусматриваются

№ п/п	Перечень основных планировочных характеристик	Содержание планировочных характеристик
1	2	3
6.14	Проезд к участкам индивидуального жилищного строительства	Строительство
	Протяженность	76,00 м (подлежит уточнению на последующих стадиях проектирования)
	Количество полос движения	1 полоса в каждом направлении
	Движение НГПТ	Не предусматривается
	Остановочные пункты НГПТ	Не предусматриваются
	Тротуары	Не предусматриваются
6.15	Внутриквартальные проезды	Строительство
	Протяженность	254,00 м (подлежит уточнению на последующих стадиях проектирования)
	Количество полос движения	1 полоса в каждом направлении
	Движение НГПТ	Не предусматривается
	Остановочные пункты НГПТ	Не предусматриваются
	Тротуары	Предусматриваются
7	Организация движения транспорта и пешеходов	Средства организации движения транспорта и пешеходов необходимо предусмотреть в соответствии с требованиями СП 42.13330.2016 «СНиП 2.07.01-89* Градостроительство. Планировка и застройка городских и сельских поселений», в том числе для маломобильных групп населения в соответствии с СП 59.13330.2020 «СНиП 35-01-2001 Доступность зданий и сооружений для маломобильных групп населения». В местах пересечения пешеходных путей с проезжей частью улиц и дорог предусматривается пониженный борт
7.1	Светофорные объекты	Предусматриваются
7.2	Наземные пешеходные переходы	Предусматриваются
8	Мероприятия по благоустройству и озеленению территории	Предусматриваются

2.2. Перечень субъектов Российской Федерации, перечень муниципальных районов, городских округов в составе субъектов Российской Федерации, перечень поселений, населенных пунктов, внутригородских территорий городов федерального значения, на территориях которых устанавливаются зоны планируемого размещения линейных объектов

Зоны планируемого размещения линейных объектов и зоны планируемого размещения линейных объектов, подлежащих реконструкции в связи с изменением их местоположения, расположены в Филимонковском районе города Москвы и районе Троицк города Москвы.

2.3. Перечень координат характерных точек границ зон планируемого размещения линейных объектов

№ точки	Координаты точки (Система координат, используемая для ведения Единого государственного реестра недвижимости (МСК-77)	
	X	Y
1	2	3
1	-12087.76	-10679.15
2	-12088.90	-10678.75
3	-12090.05	-10678.39

№ точки	Координаты точки (Система координат, используемая для ведения Единого государственного реестра недвижимости (МСК-77)	
	X	Y
1	2	3
4	-12091.22	-10678.08
5	-12092.40	-10677.82
6	-12093.59	-10677.61

№ точки	Координаты точки (Система координат, используемая для ведения Единого государственного реестра недвижимости (МСК-77)	
	X	Y
1	2	3
7	-12094.79	-10677.44
8	-12096.00	-10677.33
9	-12097.20	-10677.26
10	-12098.41	-10677.24
11	-12099.62	-10677.27
12	-12100.83	-10677.35
13	-12102.03	-10677.47
14	-12103.23	-10677.65
15	-12104.42	-10677.87
16	-12105.60	-10678.14
17	-12106.77	-10678.46
18	-12107.92	-10678.83
19	-12109.06	-10679.24
20	-12110.18	-10679.69
21	-12111.28	-10680.19
22	-12112.36	-10680.74
23	-12113.41	-10681.33
24	-12114.45	-10681.96
25	-12115.45	-10682.63
26	-12116.43	-10683.34
27	-12117.38	-10684.09
28	-12118.30	-10684.88
29	-12119.18	-10685.71
30	-12120.03	-10686.57
31	-12120.85	-10687.46
32	-12121.63	-10688.38
33	-12123.98	-10691.27
34	-12124.12	-10691.45
35	-12136.71	-10671.29
36	-12267.05	-10624.77
37	-12279.80	-10624.39
38	-12301.09	-10598.39
39	-12282.34	-10581.72
40	-12279.21	-10578.91
41	-13304.27	-11966.96
42	-13245.88	-11866.87
43	-13238.27	-11842.56
44	-13235.67	-11834.24

№ точки	Координаты точки (Система координат, используемая для ведения Единого государственного реестра недвижимости (МСК-77)	
	X	Y
1	2	3
45	-13212.48	-11760.12
46	-13212.18	-11754.78
47	-13209.64	-11744.11
48	-13186.34	-11666.07
49	-13182.84	-11655.16
50	-13177.78	-11640.76
51	-13176.21	-11635.76
52	-13168.28	-11610.47
53	-13165.47	-11603.18
54	-13155.89	-11568.16
55	-13158.36	-11565.52
56	-13147.79	-11533.08
57	-13144.74	-11530.53
58	-13135.29	-11513.61
59	-13105.10	-11422.97
60	-13097.33	-11403.98
61	-13093.74	-11389.94
62	-13084.58	-11369.34
63	-13064.57	-11321.91
64	-13052.87	-11295.79
65	-13047.98	-11280.16
66	-13042.39	-11263.89
67	-13043.05	-11262.95
68	-13039.86	-11255.39
69	-13025.50	-11224.64
70	-13023.56	-11224.62
71	-13013.61	-11203.76
72	-12989.55	-11158.68
73	-12979.58	-11140.54
74	-12972.16	-11127.91
75	-12962.99	-11115.89
76	-12923.32	-11048.30
77	-12893.44	-11000.00
78	-12831.29	-10899.56
79	-12822.67	-10884.19
80	-12807.31	-10858.18
81	-12796.64	-10838.29
82	-12788.52	-10823.90

№ точки	Координаты точки (Система координат, используемая для ведения Единого государственного реестра недвижимости (МСК-77)	
	X	Y
1	2	3
83	-12756.98	-10766.87
84	-12737.59	-10733.05
85	-12726.59	-10707.46
86	-12690.11	-10641.09
87	-12671.29	-10614.44
88	-12653.21	-10594.29
89	-12633.22	-10578.74
90	-12617.08	-10569.86
91	-12600.35	-10562.63
92	-12573.42	-10555.23
93	-12551.78	-10555.28
94	-12542.30	-10555.30
95	-12540.42	-10545.18
96	-12509.85	-10552.03
97	-12512.52	-10563.44
98	-12506.01	-10565.84
99	-12486.23	-10573.14
100	-12467.39	-10581.22
101	-12457.14	-10586.09
102	-12448.99	-10588.63
103	-12437.20	-10591.72
104	-12428.95	-10593.89
105	-12412.58	-10591.77
106	-12378.00	-10577.83
107	-12345.02	-10557.97
108	-12327.31	-10546.71
109	-12307.43	-10527.72
110	-12266.86	-10495.44
111	-12256.40	-10485.82
112	-12257.03	-10481.01
113	-12199.62	-10432.74
114	-12198.88	-10432.01
115	-12198.35	-10431.42
116	-12197.84	-10430.81
117	-12197.37	-10430.18
118	-12196.94	-10429.52
119	-12196.54	-10428.84
120	-12196.17	-10428.14

№ точки	Координаты точки (Система координат, используемая для ведения Единого государственного реестра недвижимости (МСК-77)	
	X	Y
1	2	3
121	-12195.85	-10427.42
122	-12195.56	-10426.68
123	-12195.31	-10425.93
124	-12195.10	-10425.17
125	-12194.93	-10424.40
126	-12226.87	-10378.97
127	-12255.31	-10338.16
128	-12287.19	-10298.13
129	-12292.66	-10292.96
130	-12297.30	-10289.80
131	-12318.50	-10278.52
132	-12349.49	-10264.97
133	-12343.71	-10249.92
134	-12332.71	-10255.77
135	-12329.37	-10257.28
136	-12325.82	-10258.34
137	-12322.18	-10258.90
138	-12318.49	-10258.97
139	-12308.53	-10256.10
140	-12294.57	-10247.88
141	-12318.23	-10207.71
142	-12256.56	-10162.73
143	-12235.50	-10198.50
144	-12186.60	-10281.40
145	-12138.01	-10364.02
146	-12136.26	-10362.96
147	-12056.90	-10284.93
148	-12053.34	-10281.42
149	-12049.70	-10277.99
150	-12046.00	-10274.63
151	-12042.22	-10271.35
152	-12038.38	-10268.16
153	-12034.47	-10265.04
154	-12030.49	-10262.01
155	-12026.45	-10259.07
156	-12022.35	-10256.20
157	-12018.19	-10253.43
158	-12013.97	-10250.75

№ точки	Координаты точки (Система координат, используемая для ведения Единого государственного реестра недвижимости (МСК-77)	
	X	Y
1	2	3
159	-12009.70	-10248.15
160	-12005.37	-10245.64
161	-12000.99	-10243.23
162	-11996.56	-10240.91
163	-11992.09	-10238.68
164	-11987.56	-10236.55
165	-11983.00	-10234.52
166	-11978.87	-10232.77
167	-11962.87	-10217.06
168	-11942.23	-10200.90
169	-11928.19	-10187.09
170	-11924.46	-10183.40
171	-11920.76	-10179.69
172	-11917.08	-10175.96
173	-11913.42	-10172.20
174	-11909.78	-10168.42
175	-11906.17	-10164.62
176	-11902.58	-10160.79
177	-11899.02	-10156.95
178	-11895.48	-10153.08
179	-11891.96	-10149.19
180	-11888.46	-10145.28
181	-11885.00	-10141.35
182	-11881.55	-10137.39
183	-11878.13	-10133.42
184	-11874.73	-10129.42
185	-11871.36	-10125.40
186	-11868.02	-10121.37
187	-11864.70	-10117.31
188	-11861.40	-10113.23
189	-11858.13	-10109.13
190	-11854.88	-10105.01
191	-11851.66	-10100.87
192	-11848.47	-10096.71
193	-11845.30	-10092.53
194	-11842.16	-10088.34
195	-11839.04	-10084.12
196	-11835.95	-10079.88

№ точки	Координаты точки (Система координат, используемая для ведения Единого государственного реестра недвижимости (МСК-77)	
	X	Y
1	2	3
197	-11832.89	-10075.63
198	-11829.85	-10071.35
199	-11826.84	-10067.06
200	-11823.85	-10062.75
201	-11820.89	-10058.42
202	-11781.24	-10000.00
203	-11764.04	-9974.67
204	-11771.83	-9968.38
205	-11768.80	-9964.37
206	-11765.74	-9960.37
207	-11762.66	-9956.40
208	-11759.55	-9952.45
209	-11756.42	-9948.52
210	-11753.26	-9944.61
211	-11750.08	-9940.72
212	-11746.87	-9936.85
213	-11655.27	-9827.11
214	-11648.99	-9819.71
215	-11645.03	-9814.98
216	-11641.12	-9810.21
217	-11637.26	-9805.39
218	-11633.46	-9800.53
219	-11629.72	-9795.63
220	-11626.03	-9790.68
221	-11622.40	-9785.69
222	-11618.83	-9780.66
223	-11615.31	-9775.59
224	-11611.86	-9770.48
225	-11608.46	-9765.33
226	-11605.12	-9760.15
227	-11601.84	-9754.92
228	-11598.62	-9749.66
229	-11595.46	-9744.36
230	-11592.36	-9739.02
231	-11583.67	-9743.98
232	-11577.20	-9732.63
233	-11576.04	-9730.63
234	-11574.87	-9728.65

№ точки	Координаты точки (Система координат, используемая для ведения Единого государственного реестра недвижимости (МСК-77)	
	X	Y
1	2	3
235	-11573.67	-9726.68
236	-11572.45	-9724.72
237	-11571.20	-9722.78
238	-11569.93	-9720.85
239	-11568.64	-9718.94
240	-11567.33	-9717.04
241	-11565.99	-9715.14
242	-11564.62	-9713.26
243	-11563.23	-9711.39
244	-11561.82	-9709.54
245	-11560.39	-9707.71
246	-11558.94	-9705.89
247	-11557.46	-9704.09
248	-11555.97	-9702.30
249	-11534.74	-9677.27
250	-11533.22	-9675.51
251	-11531.69	-9673.76
252	-11530.13	-9672.03
253	-11528.55	-9670.32
254	-11526.96	-9668.62
255	-11525.34	-9666.95
256	-11523.71	-9665.29
257	-11522.05	-9663.66
258	-11521.01	-9662.65
259	-11449.25	-9726.64
260	-11493.99	-9779.25
261	-11514.86	-9788.14
262	-11541.49	-9820.32
263	-11560.70	-9838.91
264	-11561.91	-9836.21
265	-11566.95	-9842.22
266	-11568.87	-9844.53
267	-11579.11	-9856.78
268	-11588.07	-9867.50
269	-11596.22	-9877.24
270	-11642.50	-9932.32
271	-11649.43	-9940.62
272	-11656.31	-9948.98

№ точки	Координаты точки (Система координат, используемая для ведения Единого государственного реестра недвижимости (МСК-77)	
	X	Y
1	2	3
273	-11663.14	-9957.37
274	-11669.92	-9965.81
275	-11676.64	-9974.30
276	-11683.31	-9982.82
277	-11689.92	-9991.39
278	-11694.93	-9997.55
279	-11700.23	-10003.54
280	-11706.84	-10011.44
281	-11714.23	-10021.88
282	-11721.18	-10031.74
283	-11728.15	-10041.63
284	-11734.90	-10051.22
285	-11735.20	-10051.63
286	-11742.92	-10062.59
287	-11749.78	-10072.34
288	-11757.02	-10082.59
289	-11761.04	-10088.30
290	-11763.90	-10092.52
291	-11771.96	-10104.35
292	-11777.79	-10114.82
293	-11790.03	-10136.60
294	-11793.84	-10143.31
295	-11794.97	-10145.17
296	-11798.91	-10151.71
297	-11802.82	-10158.26
298	-11806.70	-10164.83
299	-11810.55	-10171.42
300	-11814.37	-10178.03
301	-11818.16	-10184.65
302	-11821.92	-10191.29
303	-11825.65	-10197.95
304	-11829.35	-10204.62
305	-11853.81	-10248.95
306	-11853.95	-10249.20
307	-11924.06	-10376.28
308	-11925.37	-10378.66
309	-11925.66	-10379.19
310	-11932.59	-10401.90

№ точки	Координаты точки (Система координат, используемая для ведения Единого государственного реестра недвижимости (МСК-77)	
	X	Y
1	2	3
311	-11932.83	-10402.70
312	-11944.48	-10424.42
313	-11948.74	-10432.36
314	-11953.14	-10440.56
315	-11954.09	-10442.35
316	-11954.61	-10443.32
317	-11956.10	-10445.03
318	-11972.21	-10463.51
319	-12001.89	-10510.93
320	-12007.67	-10520.15
321	-12008.81	-10522.21
322	-12009.61	-10523.78
323	-12010.35	-10525.37
324	-12011.04	-10527.00
325	-12011.35	-10527.81
326	-12011.67	-10528.41
327	-12011.91	-10529.33
328	-12012.24	-10530.31
329	-12012.76	-10532.00
330	-12013.21	-10533.70
331	-12013.60	-10535.42
332	-12013.93	-10537.15
333	-12013.94	-10537.21
334	-12014.12	-10537.89
335	-12014.18	-10538.76
336	-12014.21	-10538.89
337	-12014.41	-10540.64
338	-12014.56	-10542.40
339	-12014.65	-10544.16
340	-12014.66	-10545.14
341	-12014.72	-10545.94
342	-12014.66	-10546.49
343	-12014.63	-10547.68
344	-12014.53	-10549.44
345	-12014.37	-10551.20
346	-12014.14	-10552.95
347	-12013.86	-10554.68
348	-12013.60	-10555.98

№ точки	Координаты точки (Система координат, используемая для ведения Единого государственного реестра недвижимости (МСК-77)	
	X	Y
1	2	3
349	-12013.55	-10556.40
350	-12013.43	-10556.75
351	-12013.10	-10558.13
352	-12012.63	-10559.83
353	-12012.11	-10561.51
354	-12011.52	-10563.17
355	-12010.87	-10564.81
356	-12010.17	-10566.43
357	-12009.94	-10566.92
358	-12009.88	-10567.09
359	-12009.64	-10567.62
360	-12224.92	-10709.46
361	-12223.43	-10708.01
362	-12212.84	-10697.38
363	-12211.43	-10695.92
364	-12009.39	-10568.15
365	-11999.96	-10588.74
366	-11991.60	-10602.10
367	-11987.00	-10611.40
368	-11974.00	-10631.50
369	-11958.70	-10656.70
370	-11945.90	-10681.70
371	-11948.00	-10687.80
372	-11943.80	-10685.50
373	-11942.20	-10688.50
374	-11938.60	-10696.00
375	-11928.68	-10715.95
376	-11921.73	-10724.34
377	-11916.67	-10734.87
378	-11911.75	-10745.47
379	-11907.01	-10756.16
380	-11906.74	-10756.54
381	-11903.77	-10763.74
382	-11896.10	-10782.66
383	-11890.66	-10797.07
384	-11885.55	-10811.59
385	-11881.11	-10824.79
386	-11876.96	-10838.08

№ точки	Координаты точки (Система координат, используемая для ведения Единого государственного реестра недвижимости (МСК-77)	
	X	Y
1	2	3
387	-11873.06	-10851.45
388	-11869.41	-10864.89
389	-11866.00	-10878.39
390	-11862.91	-10891.99
391	-11859.89	-10905.88
392	-11857.19	-10919.86
393	-11854.76	-10933.90
394	-11852.59	-10947.98
395	-11850.73	-10962.06
396	-11849.80	-10969.70
397	-11848.96	-10977.29
398	-11848.56	-10979.05
399	-11848.30	-10981.76
400	-11847.90	-10986.32
401	-11847.53	-10990.88
402	-11847.18	-10995.44
403	-11846.86	-11000.00
404	-11846.58	-11004.54
405	-11846.31	-11009.09
406	-11840.57	-11114.51
407	-11915.20	-11118.57
408	-11915.32	-11114.15
409	-11915.47	-11109.73
410	-11915.64	-11105.31
411	-11915.84	-11100.89
412	-11916.08	-11096.48
413	-11916.34	-11092.06
414	-11916.62	-11087.65
415	-11916.94	-11083.24
416	-11917.28	-11078.83
417	-11917.65	-11074.42
418	-11918.05	-11070.01
419	-11918.47	-11065.61
420	-11918.92	-11061.21
421	-11919.40	-11056.81
422	-11919.91	-11052.42
423	-11920.45	-11048.03
424	-11921.01	-11043.64

№ точки	Координаты точки (Система координат, используемая для ведения Единого государственного реестра недвижимости (МСК-77)	
	X	Y
1	2	3
425	-11921.60	-11039.26
426	-11922.22	-11034.88
427	-11922.86	-11030.50
428	-11923.54	-11026.13
429	-11924.24	-11021.77
430	-11924.96	-11017.40
431	-11925.72	-11013.04
432	-11926.50	-11008.69
433	-11927.31	-11004.34
434	-11928.15	-11000.00
435	-11929.46	-10993.46
436	-11930.83	-10986.94
437	-11932.27	-10980.43
438	-11933.77	-10973.93
439	-11935.33	-10967.44
440	-11936.95	-10960.98
441	-11938.63	-10954.52
442	-11940.37	-10948.09
443	-11942.18	-10941.67
444	-11944.04	-10935.27
445	-11945.97	-10928.88
446	-11947.95	-10922.51
447	-11950.00	-10916.17
448	-11952.10	-10909.84
449	-11954.27	-10903.53
450	-11956.49	-10897.25
451	-11958.77	-10890.98
452	-11961.12	-10884.74
453	-11963.52	-10878.52
454	-11965.98	-10872.32
455	-11968.50	-10866.15
456	-11971.07	-10860.00
457	-11973.71	-10853.87
458	-11976.40	-10847.77
459	-11979.15	-10841.70
460	-11981.96	-10835.65
461	-11984.83	-10829.63
462	-11987.75	-10823.63

№ точки	Координаты точки (Система координат, используемая для ведения Единого государственного реестра недвижимости (МСК-77)	
	X	Y
1	2	3
463	-11990.73	-10817.67
464	-11993.76	-10811.73
465	-11996.85	-10805.82
466	-12000.00	-10799.94
467	-12003.00	-10794.46
468	-12006.04	-10789.01
469	-12009.14	-10783.58
470	-12012.28	-10778.18
471	-12015.47	-10772.81
472	-12018.71	-10767.47
473	-12021.99	-10762.16
474	-12025.32	-10756.88
475	-12028.70	-10751.62
476	-12032.13	-10746.40
477	-12035.60	-10741.21
478	-12039.12	-10736.04
479	-12042.68	-10730.91
480	-12046.29	-10725.81
481	-12049.94	-10720.75
482	-12053.64	-10715.71
483	-12055.22	-10713.59
484	-12056.24	-10712.22
485	-12058.88	-10708.74
486	-12061.53	-10705.27
487	-12064.20	-10701.82
488	-12066.89	-10698.39
489	-12069.61	-10694.98
490	-12072.35	-10691.58
491	-12075.10	-10688.20
492	-12075.69	-10687.51
493	-12076.30	-10686.83
494	-12076.93	-10686.18
495	-12077.57	-10685.54
496	-12078.24	-10684.92
497	-12078.92	-10684.33
498	-12149.69	-10677.08
499	-12185.82	-10707.58
500	-12204.97	-10725.04

№ точки	Координаты точки (Система координат, используемая для ведения Единого государственного реестра недвижимости (МСК-77)	
	X	Y
1	2	3
501	-12247.39	-10766.16
502	-12257.06	-10752.50
503	-12243.91	-10741.47
504	-12237.63	-10736.89
505	-12225.25	-10726.50
506	-12231.45	-10715.62
507	-12228.39	-10712.75
508	-12225.23	-10709.75
509	-12243.11	-10692.13
510	-12247.61	-10687.31
511	-12251.70	-10682.14
512	-12255.37	-10676.66
513	-12258.57	-10670.90
514	-12261.30	-10664.90
515	-12263.52	-10658.70
516	-12265.24	-10652.33
517	-12266.43	-10645.85
518	-12267.10	-10639.29
519	-12267.22	-10632.70
520	-12266.83	-10614.49
521	-12266.82	-10613.53
522	-12266.82	-10612.56
523	-12266.83	-10611.60
524	-12266.86	-10610.63
525	-12266.91	-10609.67
526	-12266.96	-10608.70
527	-12267.04	-10607.74
528	-12267.12	-10606.78
529	-12267.22	-10605.82
530	-12267.34	-10604.86
531	-12269.57	-10596.96
532	-12273.97	-10586.13
533	-12283.86	-10572.52
534	-12295.27	-10567.27
535	-12335.82	-10605.20
536	-12340.18	-10607.20
537	-12347.41	-10606.79
538	-12348.85	-10607.61

№ точки	Координаты точки (Система координат, используемая для ведения Единого государственного реестра недвижимости (МСК-77)	
	X	Y
1	2	3
539	-12351.78	-10609.20
540	-12354.73	-10610.72
541	-12357.71	-10612.19
542	-12360.72	-10613.60
543	-12363.76	-10614.95
544	-12366.82	-10616.25
545	-12400.06	-10627.00
546	-12407.66	-10628.80
547	-12415.34	-10630.24
548	-12423.08	-10631.32
549	-12432.01	-10630.83
550	-12446.19	-10629.39
551	-12465.69	-10624.91
552	-12500.13	-10611.60
553	-12517.81	-10606.47
554	-12530.74	-10602.71
555	-12531.30	-10605.21
556	-12549.65	-10599.67
557	-12549.30	-10597.85
558	-12550.05	-10597.70
559	-12552.47	-10597.30
560	-12554.91	-10596.96
561	-12556.65	-10596.75
562	-12557.36	-10596.67
563	-12559.81	-10596.44
564	-12562.26	-10596.27
565	-12564.72	-10596.16
566	-12566.39	-10596.12
567	-12567.18	-10596.11
568	-12569.64	-10596.11
569	-12572.10	-10596.18
570	-12574.56	-10596.30
571	-12577.02	-10596.48
572	-12579.46	-10596.72
573	-12581.91	-10597.02
574	-12584.34	-10597.38
575	-12586.77	-10597.79
576	-12589.18	-10598.26

№ точки	Координаты точки (Система координат, используемая для ведения Единого государственного реестра недвижимости (МСК-77)	
	X	Y
1	2	3
577	-12591.59	-10598.79
578	-12593.98	-10599.38
579	-12596.35	-10600.02
580	-12598.71	-10600.72
581	-12601.14	-10601.51
582	-12603.38	-10602.29
583	-12605.68	-10603.16
584	-12607.96	-10604.08
585	-12610.22	-10605.05
586	-12615.26	-10608.05
587	-12616.69	-10609.02
588	-12618.11	-10610.02
589	-12619.52	-10611.03
590	-12620.92	-10612.06
591	-12622.30	-10613.10
592	-12623.67	-10614.17
593	-12626.13	-10616.14
594	-12634.77	-10624.08
595	-12637.03	-10626.67
596	-12639.23	-10629.31
597	-12641.37	-10632.00
598	-12643.46	-10634.72
599	-12645.50	-10637.49
600	-12647.48	-10640.30
601	-12648.24	-10641.44
602	-12662.68	-10673.28
603	-12679.94	-10704.22
604	-12684.86	-10713.88
605	-12686.14	-10716.38
606	-12689.13	-10732.60
607	-12696.11	-10732.59
608	-12705.61	-10738.82
609	-12748.29	-10809.02
610	-12755.37	-10829.90
611	-12770.18	-10855.91
612	-12773.53	-10861.81
613	-12774.35	-10862.66
614	-12781.25	-10869.80

№ точки	Координаты точки (Система координат, используемая для ведения Единого государственного реестра недвижимости (МСК-77)	
	X	Y
1	2	3
615	-12823.18	-10941.57
616	-12856.36	-10999.52
617	-12874.15	-11027.74
618	-12879.07	-11034.05
619	-12897.18	-11064.54
620	-12950.61	-11158.60
621	-12947.59	-11161.17
622	-12952.74	-11173.52
623	-12966.26	-11196.57
624	-12969.89	-11194.83
625	-12993.14	-11245.34
626	-13006.06	-11273.49
627	-13016.32	-11284.77
628	-13035.15	-11326.31
629	-13053.97	-11370.14
630	-13067.36	-11407.48
631	-13076.30	-11430.69
632	-13092.44	-11481.73
633	-13102.33	-11505.17
634	-13147.93	-11650.91
635	-13146.32	-11653.69
636	-13156.76	-11689.30
637	-13159.15	-11691.76
638	-13188.86	-11786.20
639	-13208.05	-11852.13
640	-13209.79	-11858.13
641	-13215.52	-11876.54
642	-13239.59	-11957.56
643	-13239.77	-11958.26
644	-13237.34	-11958.87
645	-13237.99	-11961.42
646	-12752.78	-10740.63
647	-12744.34	-10740.83
648	-12741.95	-10732.72
649	-12753.25	-10732.94
650	-12428.06	-10631.05
651	-12424.18	-10637.86
652	-12409.30	-10632.95

№ точки	Координаты точки (Система координат, используемая для ведения Единого государственного реестра недвижимости (МСК-77)	
	X	Y
1	2	3
653	-12410.00	-10629.24
654	-12865.25	-10954.44
655	-12869.87	-10951.78
656	-12861.28	-10938.40
657	-12857.02	-10941.14
658	-12889.88	-11052.26
659	-12882.14	-11057.02
660	-12873.47	-11041.85
661	-12881.03	-11037.35
662	-13121.26	-11471.48
663	-13138.01	-11465.53
664	-13132.52	-11450.09
665	-13116.08	-11455.93
666	-12988.84	-11157.40
667	-13003.25	-11149.78
668	-12995.60	-11134.22
669	-12980.14	-11141.57
670	-12985.90	-11229.60
671	-12969.45	-11234.20
672	-12964.21	-11216.89
673	-12978.27	-11213.04
674	-13141.27	-11629.63
675	-13130.96	-11632.87
676	-13125.11	-11613.29
677	-13135.17	-11610.14
678	-12670.37	-10733.54
679	-12652.43	-10721.15
680	-12660.56	-10715.50
681	-12381.93	-10501.50
682	-12372.95	-10497.24
683	-12383.87	-10477.30
684	-12391.35	-10483.46
685	-12389.15	-10486.72
686	-12394.58	-10490.50
687	-12394.73	-10491.02
688	-12424.67	-10513.56
689	-12433.95	-10520.02
690	-12428.96	-10535.50

№ точки	Координаты точки (Система координат, используемая для ведения Единого государственного реестра недвижимости (МСК-77)	
	X	Y
1	2	3
691	-12420.67	-10533.46
692	-12425.60	-10522.88
693	-12413.52	-10514.49
694	-12412.42	-10513.25
695	-12386.18	-10494.67
696	-12073.63	-10594.64
697	-12136.95	-10487.01
698	-12138.45	-10484.37
699	-12139.90	-10481.67
700	-12141.27	-10478.93
701	-12142.56	-10476.15
702	-12143.78	-10473.34
703	-12144.92	-10470.49
704	-12145.98	-10467.62
705	-12146.97	-10464.71
706	-12147.87	-10461.78
707	-12148.70	-10458.83
708	-12149.44	-10455.86
709	-12150.10	-10452.86
710	-12150.68	-10449.85
711	-12151.18	-10446.83
712	-12151.60	-10443.79
713	-12151.93	-10440.74
714	-12152.18	-10437.69
715	-12152.34	-10434.63
716	-12152.42	-10431.56
717	-12152.42	-10428.50
718	-12152.33	-10425.43
719	-12152.16	-10422.37
720	-12151.91	-10419.31
721	-12151.57	-10416.27
722	-12151.15	-10413.23
723	-12150.65	-10410.21
724	-12150.07	-10407.20
725	-12149.40	-10404.20
726	-12148.65	-10401.23
727	-12147.82	-10398.28
728	-12146.91	-10395.35

№ точки	Координаты точки (Система координат, используемая для ведения Единого государственного реестра недвижимости (МСК-77)	
	X	Y
1	2	3
729	-12145.92	-10392.45
730	-12144.85	-10389.58
731	-12143.71	-10386.73
732	-12142.48	-10383.92
733	-12141.18	-10381.15
734	-12139.81	-10378.41
735	-12138.36	-10375.71
736	-12136.84	-10373.04
737	-12135.24	-10370.43
738	-12133.58	-10367.85
739	-12131.84	-10365.33
740	-12130.04	-10362.85
741	-12128.17	-10360.42
742	-12126.23	-10358.04
743	-12124.23	-10355.72
744	-12122.17	-10353.45
745	-12120.05	-10351.25
746	-12118.90	-10350.10
747	-12086.92	-10318.65
748	-12086.73	-10318.46
749	-12054.75	-10287.02
750	-12051.44	-10283.82
751	-12048.06	-10280.67
752	-12044.62	-10277.58
753	-12041.13	-10274.54
754	-12037.59	-10271.57
755	-12033.99	-10268.66
756	-12030.34	-10265.82
757	-12026.65	-10263.04
758	-12022.90	-10260.33
759	-12019.11	-10257.68
760	-12015.27	-10255.10
761	-12011.39	-10252.59
762	-12007.47	-10250.15
763	-12000.66	-10246.05
764	-11987.90	-10267.14
765	-11994.36	-10271.00
766	-11998.04	-10273.27

№ точки	Координаты точки (Система координат, используемая для ведения Единого государственного реестра недвижимости (МСК-77)	
	X	Y
1	2	3
767	-12001.67	-10275.60
768	-12005.26	-10278.00
769	-12008.80	-10280.47
770	-12012.30	-10283.00
771	-12015.75	-10285.59
772	-12019.15	-10288.24
773	-12022.51	-10290.96
774	-12025.81	-10293.73
775	-12029.07	-10296.57
776	-12032.27	-10299.46
777	-12035.42	-10302.41
778	-12037.99	-10304.90
779	-12101.68	-10367.53
780	-12103.52	-10369.39
781	-12105.27	-10371.27
782	-12106.97	-10373.21
783	-12108.61	-10375.19
784	-12110.20	-10377.23
785	-12111.72	-10379.31
786	-12113.18	-10381.43
787	-12114.58	-10383.59
788	-12115.91	-10385.80
789	-12117.18	-10388.04
790	-12118.39	-10390.32
791	-12119.52	-10392.63
792	-12120.59	-10394.98
793	-12121.58	-10397.36
794	-12122.51	-10399.76
795	-12123.37	-10402.19
796	-12124.15	-10404.65
797	-12124.86	-10407.12
798	-12125.50	-10409.62
799	-12126.07	-10412.14
800	-12126.56	-10414.66
801	-12126.98	-10417.21
802	-12127.32	-10419.76
803	-12127.58	-10422.33
804	-12127.77	-10424.90

№ точки	Координаты точки (Система координат, используемая для ведения Единого государственного реестра недвижимости (МСК-77)	
	X	Y
1	2	3
805	-12127.89	-10427.47
806	-12127.93	-10430.05
807	-12127.89	-10432.62
808	-12127.78	-10435.20
809	-12127.60	-10437.77
810	-12127.33	-10440.33
811	-12127.00	-10442.89
812	-12126.58	-10445.43
813	-12126.10	-10447.96
814	-12125.54	-10450.48
815	-12124.90	-10452.97
816	-12124.19	-10455.45
817	-12123.41	-10457.91
818	-12122.56	-10460.34
819	-12121.64	-10462.75
820	-12120.65	-10465.12
821	-12119.58	-10467.47
822	-12118.45	-10469.79
823	-12117.25	-10472.07
824	-12115.97	-10474.34
825	-12115.81	-10474.62
826	-12052.53	-10582.19
827	-13912.06	-12121.60
828	-14013.56	-12147.16
829	-13997.31	-12200.81
830	-13900.43	-12176.41
831	-13327.19	-12033.38
832	-13335.46	-12035.11
833	-13343.72	-12036.89
834	-13351.96	-12038.73
835	-12668.62	-10714.96
836	-12658.55	-10696.18
837	-12666.77	-10691.81
838	-12650.61	-10661.30
839	-12621.07	-10676.99
840	-12615.73	-10666.95
841	-12651.24	-10648.06
842	-13368.42	-12042.54

№ точки	Координаты точки (Система координат, используемая для ведения Единого государственного реестра недвижимости (МСК-77)	
	X	Y
1	2	3
843	-13376.63	-12044.53
844	-13384.83	-12046.56
845	-13509.22	-12020.14
846	-13476.92	-12012.00
847	-13471.11	-12010.53
848	-13455.64	-12006.26
849	-13434.34	-12000.00
850	-13368.71	-11980.70
851	-13366.71	-11980.13
852	-13364.71	-11979.57
853	-13362.70	-11979.04
854	-13360.69	-11978.52
855	-13358.67	-11978.03
856	-13356.64	-11977.56
857	-13354.61	-11977.11
858	-13352.58	-11976.68
859	-13350.54	-11976.28
860	-13348.50	-11975.89
861	-13346.46	-11975.53
862	-13344.41	-11975.18
863	-13342.35	-11974.86
864	-13340.30	-11974.56
865	-13339.90	-11974.51
866	-13338.24	-11974.28
867	-13336.18	-11974.02
868	-13306.76	-11968.91
869	-13298.83	-11966.67
870	-13240.58	-11971.68
871	-13252.41	-12020.08
872	-13260.71	-12021.35
873	-13269.05	-12022.67
874	-13277.38	-12024.05
875	-13285.71	-12025.48
876	-13294.02	-12026.96
877	-13302.33	-12028.49
878	-13319.23	-12031.76
879	-13472.04	-12068.52
880	-13507.22	-12077.38

№ точки	Координаты точки (Система координат, используемая для ведения Единого государственного реестра недвижимости (МСК-77)	
	X	Y
1	2	3
881	-13518.01	-12080.10
882	-13874.84	-12169.97
883	-13888.73	-12115.72
884	-13710.46	-12070.82
885	-13646.02	-12054.59
886	-13647.18	-12050.08
887	-13603.61	-12038.79
888	-13602.38	-12043.60
889	-13360.20	-12040.61
890	-12737.87	-10732.64
891	-12758.68	-10733.05
892	-12759.72	-10676.38
893	-12736.08	-10593.05
894	-12698.87	-10510.35
895	-12615.98	-10485.85
896	-12607.93	-10513.06
897	-12681.00	-10534.82
898	-12688.27	-10538.39
899	-12695.50	-10538.49
900	-12721.97	-10594.51
901	-12741.60	-10665.22
902	-12744.68	-10678.33
903	-12744.14	-10707.79
904	-12161.07	-10474.64
905	-12161.61	-10474.01
906	-12162.15	-10473.40
907	-12162.72	-10472.82
908	-12163.32	-10472.27
909	-12163.95	-10471.76
910	-12164.61	-10471.28
911	-12165.29	-10470.83
912	-12165.99	-10470.43
913	-12166.72	-10470.06
914	-12167.47	-10469.73
915	-12168.23	-10469.44
916	-12169.01	-10469.20
917	-12169.80	-10469.00
918	-12170.59	-10468.84

№ точки	Координаты точки (Система координат, используемая для ведения Единого государственного реестра недвижимости (МСК-77)	
	X	Y
1	2	3
919	-12171.40	-10468.72
920	-12172.21	-10468.65
921	-12172.62	-10468.64
922	-12185.97	-10478.34
923	-12270.40	-10545.82
924	-12268.90	-10547.41
925	-12265.64	-10551.20
926	-12262.61	-10555.17
927	-12259.82	-10559.33
928	-12257.30	-10563.64
929	-12255.04	-10568.10
930	-12253.05	-10572.69
931	-12251.35	-10577.39
932	-12249.93	-10582.18
933	-12248.81	-10587.06
934	-12247.99	-10591.99
935	-12247.78	-10594.28
936	-12247.59	-10596.58
937	-12247.43	-10598.89
938	-12247.28	-10601.19
939	-12247.16	-10603.49
940	-12247.05	-10605.80
941	-12246.97	-10608.10
942	-12246.90	-10610.41
943	-12246.86	-10612.72
944	-12246.84	-10615.02
945	-12247.23	-10633.13
946	-12247.13	-10638.09
947	-12246.63	-10643.03
948	-12245.73	-10647.91
949	-12244.44	-10652.71
950	-12242.76	-10657.38
951	-12240.71	-10661.90
952	-12238.30	-10666.24
953	-12235.54	-10670.37
954	-12232.46	-10674.26
955	-12229.07	-10677.88
956	-12199.04	-10485.82

№ точки	Координаты точки (Система координат, используемая для ведения Единого государственного реестра недвижимости (МСК-77)	
	X	Y
1	2	3
957	-12211.11	-10695.58
958	-12208.16	-10692.44
959	-12204.92	-10688.93
960	-12201.72	-10685.38
961	-12198.56	-10681.79
962	-12195.44	-10678.17
963	-12192.36	-10674.52
964	-12189.32	-10670.83
965	-12186.33	-10667.11
966	-12183.37	-10663.35
967	-12180.46	-10659.57
968	-12177.59	-10655.75
969	-12114.81	-10571.27
970	-12114.33	-10570.60
971	-12113.76	-10569.66
972	-12113.26	-10568.69
973	-12112.83	-10567.68
974	-12112.48	-10566.64
975	-12112.20	-10565.58
976	-12112.00	-10564.50
977	-12111.88	-10563.41
978	-12111.84	-10562.32
979	-12111.88	-10561.22
980	-12112.01	-10560.13
981	-12112.20	-10559.05
982	-12112.48	-10557.99
983	-12112.84	-10556.95
984	-12113.27	-10555.94
985	-12113.73	-10555.05
986	-12130.86	-10525.85
987	-12131.32	-10525.05
988	-12138.80	-10512.35
989	-12160.20	-10476.01
990	-12066.87	-10475.19
991	-12067.30	-10474.90
992	-12069.40	-10474.20
993	-12073.70	-10467.40
994	-12089.60	-10442.60

№ точки	Координаты точки (Система координат, используемая для ведения Единого государственного реестра недвижимости (МСК-77)	
	X	Y
1	2	3
995	-12102.40	-10421.90
996	-12106.50	-10415.60
997	-12111.00	-10407.60
998	-12116.00	-10399.30
999	-12118.92	-10394.12
1000	-12124.30	-10385.30
1001	-12125.60	-10383.80
1002	-12126.80	-10382.20
1003	-12128.00	-10380.60
1004	-12129.10	-10379.00
1005	-12130.20	-10377.30
1006	-11917.57	-10245.56
1007	-11911.44	-10239.39
1008	-11916.94	-10233.93
1009	-11923.06	-10240.09
1010	-11724.27	-9946.10
1011	-11720.00	-9941.07
1012	-11723.81	-9937.83
1013	-11728.08	-9942.86
1014	-12234.48	-10712.83
1015	-12228.38	-10706.64

№ точки	Координаты точки (Система координат, используемая для ведения Единого государственного реестра недвижимости (МСК-77)	
	X	Y
1	2	3
1016	-12233.90	-10701.20
1017	-12240.00	-10707.39
1018	-12627.35	-10555.85
1019	-12572.71	-10539.63
1020	-12582.81	-10505.60
1021	-12637.44	-10521.85
1022	-12660.29	-10539.11
1023	-12663.08	-10529.48
1024	-12671.15	-10531.89
1025	-12668.38	-10541.45
1026	-12079.63	-10683.75
1027	-12080.35	-10683.20
1028	-12081.08	-10682.67
1029	-12081.83	-10682.16
1030	-12082.60	-10681.67
1031	-12083.38	-10681.21
1032	-12084.17	-10680.77
1033	-12084.98	-10680.35
1034	-12085.80	-10679.96
1035	-12086.63	-10679.60

2.4. Перечень координат характерных точек границ зон планируемого размещения линейных объектов, подлежащих реконструкции в связи с изменением их местоположения

№ точки	Координаты точки (Система координат, используемая для ведения Единого государственного реестра недвижимости (МСК-77)	
	X	Y
1	2	3
1	-11839.15	-11114.43
2	-11915.20	-11118.57
3	-11915.32	-11114.15
4	-11915.47	-11109.73
5	-11915.64	-11105.31
6	-11915.84	-11100.89
7	-11916.08	-11096.48
8	-11916.34	-11092.06
9	-11916.62	-11087.65

№ точки	Координаты точки (Система координат, используемая для ведения Единого государственного реестра недвижимости (МСК-77)	
	X	Y
1	2	3
10	-11916.94	-11083.24
11	-11917.28	-11078.83
12	-11917.65	-11074.42
13	-11918.05	-11070.01
14	-11918.47	-11065.61
15	-11918.92	-11061.21
16	-11919.40	-11056.81
17	-11919.91	-11052.42
18	-11920.45	-11048.03

№ точки	Координаты точки (Система координат, используемая для ведения Единого государственного реестра недвижимости (МСК-77)	
	X	Y
1	2	3
19	-11921.01	-11043.64
20	-11921.60	-11039.26
21	-11922.22	-11034.88
22	-11922.86	-11030.50
23	-11923.54	-11026.13
24	-11924.24	-11021.77
25	-11924.96	-11017.40
26	-11925.72	-11013.04
27	-11926.50	-11008.69
28	-11927.31	-11004.34
29	-11928.15	-11000.00
30	-11929.46	-10993.46
31	-11930.83	-10986.94
32	-11932.27	-10980.43
33	-11933.77	-10973.93
34	-11935.33	-10967.44
35	-11936.95	-10960.98
36	-11938.63	-10954.52
37	-11940.37	-10948.09
38	-11942.18	-10941.67
39	-11944.04	-10935.27
40	-11945.97	-10928.88
41	-11947.95	-10922.51
42	-11950.00	-10916.17
43	-11952.10	-10909.84
44	-11954.27	-10903.53
45	-11956.49	-10897.25
46	-11958.77	-10890.98
47	-11961.12	-10884.74
48	-11963.52	-10878.52
49	-11965.98	-10872.32
50	-11968.50	-10866.15
51	-11971.07	-10860.00
52	-11973.71	-10853.87
53	-11976.40	-10847.77
54	-11979.15	-10841.70
55	-11981.96	-10835.65
56	-11984.83	-10829.63

№ точки	Координаты точки (Система координат, используемая для ведения Единого государственного реестра недвижимости (МСК-77)	
	X	Y
1	2	3
57	-11987.75	-10823.63
58	-11990.73	-10817.67
59	-11993.76	-10811.73
60	-11996.85	-10805.82
61	-12000.00	-10799.94
62	-12003.00	-10794.46
63	-12006.04	-10789.01
64	-12009.14	-10783.58
65	-12012.28	-10778.18
66	-12015.47	-10772.81
67	-12018.71	-10767.47
68	-12021.99	-10762.16
69	-12025.32	-10756.88
70	-12028.70	-10751.62
71	-12032.13	-10746.40
72	-12035.60	-10741.21
73	-12039.12	-10736.04
74	-12042.68	-10730.91
75	-12046.29	-10725.81
76	-12049.94	-10720.75
77	-12053.64	-10715.71
78	-12055.22	-10713.59
79	-12056.24	-10712.22
80	-12058.88	-10708.74
81	-12061.53	-10705.27
82	-12064.20	-10701.82
83	-12066.89	-10698.39
84	-12069.61	-10694.98
85	-12072.35	-10691.58
86	-12075.10	-10688.20
87	-12075.69	-10687.51
88	-12076.30	-10686.83
89	-12076.93	-10686.18
90	-12077.57	-10685.54
91	-12078.24	-10684.92
92	-12078.92	-10684.33
93	-12079.63	-10683.75
94	-12080.35	-10683.20

№ точки	Координаты точки (Система координат, используемая для ведения Единого государственного реестра недвижимости (МСК-77)	
	X	Y
1	2	3
95	-12081.08	-10682.67
96	-12081.83	-10682.16
97	-12082.60	-10681.67
98	-12083.38	-10681.21
99	-12084.17	-10680.77
100	-12084.98	-10680.35
101	-12085.80	-10679.96
102	-12086.63	-10679.60
103	-12087.76	-10679.15
104	-12088.90	-10678.75
105	-12090.05	-10678.39
106	-12091.22	-10678.08
107	-12092.40	-10677.82
108	-12093.59	-10677.61
109	-12094.79	-10677.44
110	-12096.00	-10677.33
111	-12097.20	-10677.26
112	-12098.41	-10677.24
113	-12099.62	-10677.27
114	-12100.83	-10677.35
115	-12102.03	-10677.47
116	-12103.23	-10677.65
117	-12104.42	-10677.87
118	-12105.60	-10678.14
119	-12106.77	-10678.46
120	-12107.92	-10678.83
121	-12109.06	-10679.24
122	-12110.18	-10679.69
123	-12111.28	-10680.19
124	-12112.36	-10680.74
125	-12113.41	-10681.33
126	-12114.45	-10681.96
127	-12115.45	-10682.63
128	-12116.43	-10683.34
129	-12117.38	-10684.09
130	-12118.30	-10684.88
131	-12119.18	-10685.71
132	-12120.03	-10686.57

№ точки	Координаты точки (Система координат, используемая для ведения Единого государственного реестра недвижимости (МСК-77)	
	X	Y
1	2	3
133	-12120.85	-10687.46
134	-12121.63	-10688.38
135	-12124.12	-10691.45
136	-12136.71	-10671.29
137	-12149.69	-10677.08
138	-12185.82	-10707.58
139	-12204.97	-10725.04
140	-12247.39	-10766.16
141	-12260.05	-10748.23
142	-12253.75	-10743.13
143	-12252.21	-10735.11
144	-12228.72	-10713.06
145	-12230.61	-10711.44
146	-12231.96	-10712.83
147	-12231.28	-10714.47
148	-12233.62	-10715.28
149	-12234.48	-10712.83
150	-12228.38	-10706.64
151	-12233.90	-10701.20
152	-12238.34	-10705.71
153	-12240.86	-10701.03
154	-12244.95	-10698.61
155	-12254.31	-10686.38
156	-12255.80	-10683.77
157	-12267.00	-10667.00
158	-12273.95	-10643.27
159	-12272.38	-10632.81
160	-12274.71	-10624.05
161	-12293.97	-10603.37
162	-12289.12	-10595.93
163	-12296.76	-10582.03
164	-12294.02	-10579.54
165	-12297.91	-10574.95
166	-12301.39	-10575.91
167	-12305.04	-10577.68
168	-12318.44	-10590.92
169	-12335.83	-10605.24
170	-12340.14	-10607.26

№ точки	Координаты точки (Система координат, используемая для ведения Единого государственного реестра недвижимости (МСК-77)	
	X	Y
1	2	3
171	-12347.44	-10606.78
172	-12348.85	-10607.61
173	-12351.78	-10609.20
174	-12354.73	-10610.72
175	-12357.71	-10612.19
176	-12360.72	-10613.60
177	-12363.76	-10614.95
178	-12366.82	-10616.25
179	-12400.06	-10627.00
180	-12407.66	-10628.80
181	-12415.34	-10630.24
182	-12423.08	-10631.32
183	-12427.67	-10631.07
184	-12428.27	-10639.52
185	-12442.18	-10638.54
186	-12441.82	-10629.84
187	-12446.19	-10629.39
188	-12465.69	-10624.91
189	-12500.13	-10611.60
190	-12530.74	-10602.71
191	-12531.30	-10605.21
192	-12549.65	-10599.67
193	-12549.30	-10597.85
194	-12550.05	-10597.70
195	-12551.26	-10597.50
196	-12558.58	-10596.56
197	-12564.72	-10596.16
198	-12573.33	-10596.24
199	-12581.21	-10596.81
200	-12590.39	-10598.53
201	-12596.62	-10600.11
202	-12603.38	-10602.29
203	-12610.53	-10605.23
204	-12614.65	-10607.68
205	-12621.10	-10612.13
206	-12626.06	-10616.10
207	-12634.94	-10624.18
208	-12640.80	-10631.24

№ точки	Координаты точки (Система координат, используемая для ведения Единого государственного реестра недвижимости (МСК-77)	
	X	Y
1	2	3
209	-12643.87	-10635.26
210	-12645.18	-10637.08
211	-12644.94	-10641.19
212	-12647.51	-10640.38
213	-12648.82	-10644.64
214	-12649.18	-10645.93
215	-12650.25	-10645.90
216	-12654.31	-10654.96
217	-12653.98	-10655.93
218	-12653.39	-10657.56
219	-12655.31	-10661.23
220	-12657.54	-10661.92
221	-12662.62	-10673.28
222	-12677.94	-10700.65
223	-12633.63	-10724.82
224	-12612.63	-10749.24
225	-12614.27	-10765.49
226	-12616.12	-10783.99
227	-12617.28	-10799.80
228	-12638.09	-10805.92
229	-12650.94	-10797.72
230	-12647.74	-10786.17
231	-12622.48	-10776.76
232	-12620.07	-10751.41
233	-12638.16	-10730.34
234	-12653.51	-10721.95
235	-12657.78	-10724.48
236	-12687.00	-10721.21
237	-12686.98	-10731.81
238	-12700.71	-10748.22
239	-12706.01	-10756.31
240	-12711.15	-10769.58
241	-12712.11	-10769.79
242	-12713.78	-10783.40
243	-12715.10	-10801.40
244	-12732.31	-10799.99
245	-12736.95	-10802.53
246	-12739.20	-10817.86

№ точки	Координаты точки (Система координат, используемая для ведения Единого государственного реестра недвижимости (МСК-77)	
	X	Y
1	2	3
247	-12741.72	-10848.92
248	-12753.81	-10847.86
249	-12754.14	-10850.94
250	-12754.38	-10850.93
251	-12754.03	-10854.42
252	-12754.89	-10865.88
253	-12754.05	-10866.97
254	-12755.28	-10883.01
255	-12747.94	-10905.16
256	-12747.39	-10909.07
257	-12752.39	-10932.25
258	-12795.11	-10952.09
259	-12791.92	-10959.32
260	-12800.31	-10964.63
261	-12832.29	-10978.86
262	-12841.47	-10973.62
263	-12853.97	-10995.40
264	-12848.01	-10999.36
265	-12843.15	-10996.83
266	-12841.93	-10998.48
267	-12847.67	-11001.45
268	-12847.90	-11001.53
269	-12850.84	-11006.58
270	-12852.96	-11019.73
271	-12853.41	-11038.63
272	-12855.47	-11038.49
273	-12854.96	-11019.55
274	-12852.76	-11005.89
275	-12849.92	-11001.01
276	-12855.15	-10997.44
277	-12867.88	-11017.80
278	-12863.59	-11020.66
279	-12867.48	-11026.49
280	-12869.66	-11025.26
281	-12870.99	-11027.46
282	-12866.71	-11030.04
283	-12873.95	-11042.06
284	-12878.24	-11039.47

№ точки	Координаты точки (Система координат, используемая для ведения Единого государственного реестра недвижимости (МСК-77)	
	X	Y
1	2	3
285	-12886.75	-11053.59
286	-12885.74	-11054.54
287	-12893.32	-11067.89
288	-12889.49	-11068.97
289	-12890.43	-11070.81
290	-12893.91	-11069.88
291	-12901.67	-11084.60
292	-12908.01	-11097.33
293	-12910.03	-11106.45
294	-12927.65	-11138.07
295	-12931.95	-11140.47
296	-12933.16	-11145.58
297	-12938.18	-11158.07
298	-12948.50	-11169.72
299	-12952.26	-11176.18
300	-12955.90	-11183.11
301	-12954.83	-11184.05
302	-12956.16	-11185.59
303	-12957.23	-11184.69
304	-12967.05	-11204.26
305	-12975.72	-11213.74
306	-12978.17	-11212.87
307	-13006.15	-11273.45
308	-13016.44	-11284.94
309	-13024.49	-11302.91
310	-13035.15	-11326.31
311	-13053.98	-11370.10
312	-13067.36	-11407.48
313	-13076.25	-11430.64
314	-13083.46	-11451.99
315	-13088.06	-11467.17
316	-13092.44	-11481.73
317	-13102.33	-11505.17
318	-13114.34	-11543.55
319	-13135.85	-11612.29
320	-13132.07	-11613.45
321	-13132.87	-11616.27
322	-13125.30	-11618.56

№ точки	Координаты точки (Система координат, используемая для ведения Единого государственного реестра недвижимости (МСК-77)	
	X	Y
1	2	3
323	-13125.75	-11620.44
324	-13127.25	-11620.06
325	-13130.43	-11629.50
326	-13130.58	-11633.14
327	-13133.52	-11642.55
328	-13134.89	-11644.94
329	-13141.25	-11664.48
330	-13149.98	-11695.31
331	-13153.72	-11699.40
332	-13155.61	-11700.25
333	-13156.43	-11700.51
334	-13166.82	-11735.05
335	-13165.82	-11738.64
336	-13168.83	-11746.67
337	-13170.34	-11754.27
338	-13175.69	-11771.55
339	-13176.95	-11772.71
340	-13183.87	-11795.32
341	-13183.65	-11803.19
342	-13196.17	-11820.16
343	-13202.68	-11839.43
344	-13193.28	-11844.64
345	-13196.53	-11850.68
346	-13195.90	-11851.06
347	-13197.09	-11853.33
348	-13196.33	-11853.81
349	-13197.48	-11855.44
350	-13197.90	-11860.08
351	-13220.36	-11929.97
352	-13243.96	-11979.09
353	-13261.39	-11997.35
354	-13279.40	-12010.18
355	-13301.20	-12023.75
356	-13352.29	-12039.11
357	-13373.64	-12044.71
358	-13476.78	-12072.05
359	-13516.34	-12081.60
360	-13585.97	-12099.29

№ точки	Координаты точки (Система координат, используемая для ведения Единого государственного реестра недвижимости (МСК-77)	
	X	Y
1	2	3
361	-13594.65	-12102.14
362	-13619.62	-12108.36
363	-13619.47	-12111.74
364	-13623.58	-12112.63
365	-13626.92	-12107.55
366	-13631.96	-12105.52
367	-13634.18	-12104.16
368	-13637.45	-12102.01
369	-13639.72	-12100.06
370	-13640.47	-12099.48
371	-13647.36	-12100.92
372	-13649.21	-12098.70
373	-13661.23	-12101.70
374	-13683.62	-12107.40
375	-13685.02	-12110.73
376	-13690.47	-12112.29
377	-13691.14	-12109.29
378	-13697.18	-12110.90
379	-13710.83	-12114.14
380	-13723.54	-12116.64
381	-13734.95	-12118.90
382	-13736.04	-12121.96
383	-13741.37	-12123.18
384	-13740.43	-12126.83
385	-13756.87	-12131.16
386	-13757.98	-12126.82
387	-13758.51	-12125.93
388	-13759.26	-12125.33
389	-13759.83	-12125.13
390	-13760.81	-12124.95
391	-13763.48	-12125.68
392	-13760.89	-12135.94
393	-13783.86	-12141.44
394	-13785.54	-12144.36
395	-13789.50	-12142.62
396	-13789.38	-12142.48
397	-13804.96	-12146.61
398	-13805.80	-12151.11

№ точки	Координаты точки (Система координат, используемая для ведения Единого государственного реестра недвижимости (МСК-77)	
	X	Y
1	2	3
399	-13818.72	-12154.59
400	-13818.16	-12157.17
401	-13820.09	-12157.80
402	-13821.07	-12153.16
403	-13807.53	-12149.51
404	-13806.69	-12144.99
405	-13786.31	-12139.58
406	-13785.70	-12138.34
407	-13765.16	-12133.43
408	-13766.90	-12126.54
409	-13769.26	-12127.14
410	-13768.27	-12131.00
411	-13772.77	-12132.30
412	-13777.16	-12129.13
413	-13796.61	-12134.02
414	-13812.38	-12138.18
415	-13828.90	-12143.20
416	-13840.88	-12146.79
417	-13853.94	-12150.27
418	-13939.28	-12171.76
419	-13943.44	-12173.02
420	-13946.37	-12175.38
421	-13948.39	-12178.08
422	-13949.11	-12180.49
423	-13949.12	-12184.05
424	-13947.37	-12189.79
425	-13952.17	-12191.23
426	-13967.37	-12141.29
427	-13962.76	-12139.70
428	-13958.40	-12144.60
429	-13952.50	-12146.01
430	-13950.59	-12145.63
431	-13948.08	-12138.58
432	-13909.03	-12128.55
433	-13907.38	-12134.80
434	-13878.32	-12127.55
435	-13879.70	-12121.86
436	-13872.06	-12119.94

№ точки	Координаты точки (Система координат, используемая для ведения Единого государственного реестра недвижимости (МСК-77)	
	X	Y
1	2	3
437	-13870.63	-12125.58
438	-13852.35	-12120.99
439	-13842.96	-12118.98
440	-13824.55	-12115.37
441	-13825.84	-12109.75
442	-13818.96	-12107.94
443	-13815.69	-12113.43
444	-13786.90	-12106.38
445	-13862.14	-12052.07
446	-13862.64	-12050.05
447	-13982.75	-12079.79
448	-13986.86	-12066.18
449	-13853.31	-12032.55
450	-13778.89	-12086.26
451	-13777.75	-12085.96
452	-13785.95	-12052.13
453	-13783.86	-12048.31
454	-13782.04	-12049.21
455	-13783.72	-12052.78
456	-13775.30	-12085.22
457	-13731.12	-12072.28
458	-13650.81	-12052.73
459	-13635.72	-12048.62
460	-13634.56	-12044.69
461	-13611.20	-12038.54
462	-13610.04	-12041.42
463	-13604.45	-12040.56
464	-13601.53	-12047.51
465	-13593.14	-12053.71
466	-13589.83	-12054.55
467	-13588.35	-12054.47
468	-13571.68	-12050.29
469	-13557.01	-12046.60
470	-13542.22	-12042.93
471	-13522.23	-12037.96
472	-13513.18	-12035.92
473	-13494.22	-12032.23
474	-13493.68	-12026.79

№ точки	Координаты точки (Система координат, используемая для ведения Единого государственного реестра недвижимости (МСК-77)	
	X	Y
1	2	3
475	-13457.80	-12017.97
476	-13455.02	-12022.77
477	-13447.40	-12020.81
478	-13404.50	-12009.72
479	-13365.57	-11999.22
480	-13366.43	-11996.07
481	-13359.17	-11994.28
482	-13358.34	-11997.28
483	-13326.87	-11984.92
484	-13303.46	-11968.17
485	-13278.11	-11941.48
486	-13258.67	-11904.94
487	-13245.11	-11864.46
488	-13248.21	-11863.50
489	-13246.03	-11856.52
490	-13242.95	-11857.55
491	-13241.22	-11852.47
492	-13263.83	-11841.31
493	-13242.37	-11790.60
494	-13242.61	-11787.66
495	-13245.00	-11788.44
496	-13245.57	-11786.41
497	-13244.20	-11785.95
498	-13245.02	-11777.80
499	-13281.12	-11790.62
500	-13307.19	-11798.89
501	-13307.66	-11800.34
502	-13310.87	-11801.29
503	-13311.25	-11799.31
504	-13309.33	-11798.69
505	-13308.94	-11797.27
506	-13281.63	-11788.44
507	-13245.22	-11775.74
508	-13250.86	-11714.76
509	-13257.01	-11641.24
510	-13243.63	-11581.26
511	-13232.22	-11532.04
512	-13213.38	-11487.72

№ точки	Координаты точки (Система координат, используемая для ведения Единого государственного реестра недвижимости (МСК-77)	
	X	Y
1	2	3
513	-13201.40	-11461.80
514	-13193.73	-11450.88
515	-13174.45	-11419.73
516	-13167.20	-11403.77
517	-13161.64	-11396.06
518	-13152.26	-11391.92
519	-13114.01	-11380.43
520	-13107.33	-11371.29
521	-13089.69	-11325.20
522	-13090.62	-11241.18
523	-13078.77	-11240.75
524	-13076.39	-11223.20
525	-13074.73	-11223.17
526	-13074.16	-11219.02
527	-13059.61	-11187.33
528	-13058.82	-11186.86
529	-13049.25	-11166.99
530	-13032.96	-11133.18
531	-13030.54	-11129.51
532	-13027.38	-11127.23
533	-13025.54	-11127.85
534	-13016.44	-11119.45
535	-13011.09	-11111.76
536	-12993.27	-11097.00
537	-12984.41	-11090.15
538	-12978.10	-11086.65
539	-12972.16	-11082.80
540	-12952.94	-11079.47
541	-12951.32	-11078.01
542	-12920.70	-11034.01
543	-12912.80	-11022.90
544	-12905.00	-11018.68
545	-12897.94	-11007.27
546	-12902.12	-10987.88
547	-12893.28	-10973.50
548	-12892.48	-10974.45
549	-12888.58	-10971.33
550	-12890.49	-10968.94

№ точки	Координаты точки (Система координат, используемая для ведения Единого государственного реестра недвижимости (МСК-77)	
	X	Y
1	2	3
551	-12880.42	-10952.53
552	-12868.51	-10932.70
553	-12869.12	-10931.11
554	-12803.84	-10820.69
555	-12788.72	-10796.00
556	-12774.75	-10779.97
557	-12766.21	-10763.30
558	-12766.26	-10759.14
559	-12753.68	-10737.03
560	-12751.60	-10732.91
561	-12758.68	-10733.05
562	-12758.73	-10730.21
563	-12815.59	-10731.51
564	-12819.43	-10734.97
565	-12834.19	-10737.18
566	-12847.97	-10737.71
567	-12857.28	-10736.24
568	-12857.86	-10720.90
569	-12939.60	-10723.50
570	-12948.20	-10726.89
571	-13013.95	-10729.13
572	-13024.61	-10732.56
573	-13022.62	-10858.45
574	-13027.11	-10873.33
575	-13029.41	-10889.98
576	-13037.28	-10889.25
577	-13035.13	-10871.71
578	-13029.64	-10857.33
579	-13031.69	-10727.49
580	-13015.17	-10722.16
581	-12949.65	-10719.94
582	-12941.04	-10716.54
583	-12838.36	-10713.28
584	-12838.37	-10711.63
585	-12831.62	-10711.68
586	-12761.01	-10710.09
587	-12759.11	-10709.62
588	-12759.72	-10676.38

№ точки	Координаты точки (Система координат, используемая для ведения Единого государственного реестра недвижимости (МСК-77)	
	X	Y
1	2	3
589	-12736.08	-10593.05
590	-12706.94	-10528.30
591	-12711.65	-10524.93
592	-12711.76	-10520.78
593	-12699.33	-10508.84
594	-12697.22	-10509.86
595	-12615.98	-10485.85
596	-12608.79	-10510.18
597	-12580.79	-10501.87
598	-12576.33	-10518.61
599	-12561.88	-10513.70
600	-12549.09	-10514.93
601	-12525.12	-10520.84
602	-12535.06	-10539.38
603	-12493.15	-10553.56
604	-12489.78	-10552.97
605	-12488.67	-10550.16
606	-12466.35	-10559.03
607	-12467.51	-10561.95
608	-12454.13	-10568.53
609	-12451.64	-10575.39
610	-12445.14	-10572.95
611	-12437.22	-10576.84
612	-12430.67	-10578.55
613	-12416.68	-10577.67
614	-12434.51	-10531.78
615	-12435.91	-10522.14
616	-12433.58	-10515.39
617	-12427.88	-10511.03
618	-12383.85	-10479.98
619	-12376.42	-10493.23
620	-12418.88	-10523.05
621	-12419.98	-10526.20
622	-12403.04	-10572.77
623	-12387.72	-10566.97
624	-12336.56	-10533.82
625	-12272.19	-10482.70
626	-12248.93	-10465.51

№ точки	Координаты точки (Система координат, используемая для ведения Единого государственного реестра недвижимости (МСК-77)	
	X	Y
1	2	3
627	-12196.62	-10422.00
628	-12226.87	-10378.97
629	-12255.31	-10338.16
630	-12287.19	-10298.13
631	-12292.66	-10292.96
632	-12297.30	-10289.80
633	-12318.50	-10278.52
634	-12349.49	-10264.97
635	-12343.71	-10249.92
636	-12332.71	-10255.77
637	-12329.37	-10257.28
638	-12325.82	-10258.34
639	-12322.18	-10258.90
640	-12318.49	-10258.97
641	-12308.53	-10256.10
642	-12299.88	-10251.01
643	-12323.84	-10211.81
644	-12254.91	-10161.53
645	-12156.70	-10328.28
646	-12128.39	-10350.11
647	-12094.61	-10316.85
648	-12044.51	-10265.86
649	-12016.96	-10244.11
650	-11972.79	-10226.84
651	-11962.87	-10217.06
652	-11942.23	-10200.90
653	-11924.46	-10183.40
654	-11907.98	-10166.52
655	-11891.96	-10149.19
656	-11881.87	-10137.72
657	-11888.18	-10127.94
658	-11874.32	-10109.86
659	-11860.46	-10091.79
660	-11846.61	-10073.71
661	-11839.68	-10064.67
662	-11832.75	-10055.64
663	-11819.84	-10056.87
664	-11840.74	-10086.41

№ точки	Координаты точки (Система координат, используемая для ведения Единого государственного реестра недвижимости (МСК-77)	
	X	Y
1	2	3
665	-11563.74	-9843.07
666	-11554.83	-9851.08
667	-11550.76	-9855.94
668	-11547.17	-9853.80
669	-11781.24	-10000.00
670	-11764.04	-9974.67
671	-11771.83	-9968.38
672	-11768.80	-9964.37
673	-11765.74	-9960.37
674	-11762.66	-9956.40
675	-11759.55	-9952.45
676	-11756.42	-9948.52
677	-11753.26	-9944.61
678	-11750.08	-9940.72
679	-11746.87	-9936.85
680	-11655.27	-9827.11
681	-11648.99	-9819.71
682	-11645.03	-9814.98
683	-11641.12	-9810.21
684	-11637.26	-9805.39
685	-11633.46	-9800.53
686	-11629.72	-9795.63
687	-11626.03	-9790.68
688	-11622.40	-9785.69
689	-11618.83	-9780.66
690	-11615.31	-9775.59
691	-11611.86	-9770.48
692	-11608.46	-9765.33
693	-11605.12	-9760.15
694	-11601.84	-9754.92
695	-11598.62	-9749.66
696	-11595.46	-9744.36
697	-11592.36	-9739.02
698	-11583.67	-9743.98
699	-11577.20	-9732.63
700	-11576.04	-9730.63
701	-11574.87	-9728.65
702	-11573.67	-9726.68

№ точки	Координаты точки (Система координат, используемая для ведения Единого государственного реестра недвижимости (МСК-77)	
	X	Y
1	2	3
703	-11572.45	-9724.72
704	-11571.20	-9722.78
705	-11569.93	-9720.85
706	-11568.64	-9718.94
707	-11567.33	-9717.04
708	-11565.99	-9715.14
709	-11564.62	-9713.26
710	-11563.23	-9711.39
711	-11561.82	-9709.54
712	-11560.39	-9707.71
713	-11558.94	-9705.89
714	-11557.46	-9704.09
715	-11555.97	-9702.30
716	-11534.74	-9677.27
717	-11533.22	-9675.51
718	-11531.69	-9673.76
719	-11530.13	-9672.03
720	-11528.55	-9670.32
721	-11526.96	-9668.62
722	-11525.34	-9666.95
723	-11523.71	-9665.29
724	-11522.05	-9663.66
725	-11521.01	-9662.65
726	-11449.25	-9726.64
727	-11493.99	-9779.25
728	-11514.86	-9788.14
729	-11541.49	-9820.32
730	-11560.70	-9838.91
731	-11551.35	-9847.80
732	-11566.95	-9842.22
733	-11568.87	-9844.53
734	-11579.11	-9856.78
735	-11588.07	-9867.50
736	-11596.22	-9877.24
737	-11642.50	-9932.32
738	-11649.43	-9940.62
739	-11656.31	-9948.98
740	-11663.14	-9957.37

№ точки	Координаты точки (Система координат, используемая для ведения Единого государственного реестра недвижимости (МСК-77)	
	X	Y
1	2	3
741	-11669.92	-9965.81
742	-11676.64	-9974.30
743	-11683.31	-9982.82
744	-11689.92	-9991.39
745	-11694.93	-9997.55
746	-11700.23	-10003.54
747	-11706.84	-10011.44
748	-11714.23	-10021.88
749	-11721.18	-10031.74
750	-11728.15	-10041.63
751	-11734.90	-10051.22
752	-11735.20	-10051.63
753	-11742.92	-10062.59
754	-11749.78	-10072.34
755	-11757.02	-10082.59
756	-11761.04	-10088.30
757	-11763.90	-10092.52
758	-11771.96	-10104.35
759	-11777.79	-10114.82
760	-11780.46	-10119.57
761	-11765.28	-10129.71
762	-11761.35	-10130.03
763	-11761.75	-10132.70
764	-11765.96	-10132.42
765	-11781.83	-10122.02
766	-11790.03	-10136.60
767	-11793.84	-10143.31
768	-11794.97	-10145.17
769	-11798.91	-10151.71
770	-11802.82	-10158.26
771	-11806.70	-10164.83
772	-11810.55	-10171.42
773	-11814.37	-10178.03
774	-11818.16	-10184.65
775	-11821.92	-10191.29
776	-11825.65	-10197.95
777	-11829.35	-10204.62
778	-11853.81	-10248.95

№ точки	Координаты точки (Система координат, используемая для ведения Единого государственного реестра недвижимости (МСК-77)	
	X	Y
1	2	3
779	-11853.95	-10249.20
780	-11924.06	-10376.28
781	-11925.37	-10378.66
782	-11925.66	-10379.19
783	-11932.59	-10401.90
784	-11932.83	-10402.70
785	-11944.48	-10424.42
786	-11948.74	-10432.36
787	-11953.14	-10440.56
788	-11954.09	-10442.35
789	-11954.61	-10443.32
790	-11956.10	-10445.03
791	-11972.21	-10463.51
792	-12001.89	-10510.93
793	-12006.98	-10519.05
794	-11997.58	-10526.99
795	-11994.26	-10554.67
796	-11969.09	-10596.92
797	-11977.85	-10612.70
798	-11939.14	-10678.08
799	-11899.91	-10760.77
800	-11869.26	-10848.19
801	-11853.55	-10924.75
802	-11845.15	-10993.52
803	-11728.08	-9942.86
804	-11724.27	-9946.10
805	-11720.00	-9941.07
806	-11723.81	-9937.83
807	-11923.07	-10240.09
808	-11917.57	-10245.56
809	-11911.44	-10239.39
810	-11916.94	-10233.93
811	-13102.91	-11372.49
812	-13089.86	-11372.22
813	-13066.42	-11313.24
814	-13062.89	-11311.28
815	-13063.24	-11303.85
816	-13064.40	-11298.62

№ точки	Координаты точки (Система координат, используемая для ведения Единого государственного реестра недвижимости (МСК-77)	
	X	Y
1	2	3
817	-13063.21	-11298.31
818	-13061.88	-11303.65
819	-13061.57	-11308.27
820	-13058.33	-11300.74
821	-13042.36	-11263.89
822	-13043.11	-11262.93
823	-13025.49	-11224.56
824	-13023.58	-11224.61
825	-13013.65	-11203.75
826	-13001.46	-11180.95
827	-12990.36	-11160.18
828	-12979.76	-11140.82
829	-12972.21	-11127.94
830	-12962.97	-11115.90
831	-12942.37	-11080.78
832	-12933.83	-11066.12
833	-12921.58	-11045.40
834	-12908.16	-11023.82
835	-12910.78	-11025.23
836	-12933.63	-11057.84
837	-12948.93	-11079.83
838	-12951.34	-11082.26
839	-12971.06	-11085.66
840	-12976.55	-11089.22
841	-12982.75	-11092.66
842	-12991.39	-11099.35
843	-13008.73	-11113.68
844	-13014.10	-11121.38
845	-13027.11	-11133.40
846	-13001.85	-11146.13
847	-12995.21	-11135.26
848	-12993.42	-11136.28
849	-13001.11	-11148.74
850	-13028.63	-11134.86
851	-13030.42	-11137.99
852	-13047.72	-11177.49
853	-13051.81	-11185.95
854	-13051.98	-11195.57

№ точки	Координаты точки (Система координат, используемая для ведения Единого государственного реестра недвижимости (МСК-77)	
	X	Y
1	2	3
855	-13058.61	-11210.83
856	-13058.45	-11225.88
857	-13072.59	-11226.13
858	-13075.14	-11244.80
859	-13086.41	-11245.21
860	-13085.61	-11321.47
861	-13073.61	-11289.04
862	-13064.36	-11271.26
863	-13056.54	-11274.16
864	-13055.79	-11271.98
865	-13053.92	-11272.71
866	-13055.33	-11276.74
867	-13063.40	-11273.75
868	-13071.77	-11289.85
869	-13085.47	-11326.84
870	-13241.37	-11767.28
871	-13252.53	-11641.50
872	-13227.95	-11533.70
873	-13210.82	-11493.30
874	-13197.51	-11464.27
875	-13170.33	-11421.67
876	-13163.45	-11406.40
877	-13158.66	-11399.71
878	-13150.64	-11396.15
879	-13129.30	-11389.44
880	-13121.64	-11387.21
881	-13121.68	-11387.58
882	-13123.21	-11390.94
883	-13121.05	-11391.13
884	-13120.54	-11389.98
885	-13113.22	-11393.05
886	-13115.95	-11399.12
887	-13115.36	-11405.63
888	-13119.48	-11415.17
889	-13120.12	-11406.57
890	-13123.67	-11403.90
891	-13124.81	-11405.62
892	-13122.05	-11407.63

№ точки	Координаты точки (Система координат, используемая для ведения Единого государственного реестра недвижимости (МСК-77)	
	X	Y
1	2	3
893	-13121.42	-11416.12
894	-13128.11	-11434.91
895	-13134.04	-11449.65
896	-13137.29	-11448.23
897	-13138.68	-11449.81
898	-13134.47	-11451.64
899	-13148.53	-11490.29
900	-13162.97	-11535.01
901	-13181.11	-11603.20
902	-13198.23	-11663.66
903	-13212.23	-11695.55
904	-13234.83	-11768.33
905	-13238.04	-11767.25
906	-12840.44	-10971.82
907	-12832.17	-10976.61
908	-12801.25	-10962.87
909	-12794.44	-10958.55
910	-12797.73	-10951.10
911	-12754.13	-10930.86
912	-12749.42	-10908.99
913	-12749.89	-10905.62
914	-12757.31	-10883.25
915	-12756.10	-10867.58
916	-12756.95	-10866.49
917	-12756.04	-10854.44
918	-12756.36	-10850.83
919	-12758.90	-10850.73
920	-12759.07	-10847.92
921	-12762.91	-10843.07
922	-12773.53	-10861.81
923	-12781.25	-10869.80
924	-12790.74	-10886.04
925	-12788.61	-10887.48
926	-12792.51	-10893.77
927	-12791.32	-10894.51
928	-12793.10	-10897.40
929	-12792.59	-10897.71
930	-12797.42	-10905.58

№ точки	Координаты точки (Система координат, используемая для ведения Единого государственного реестра недвижимости (МСК-77)	
	X	Y
1	2	3
931	-12792.38	-10916.21
932	-12805.82	-10922.65
933	-12806.08	-10922.12
934	-12806.94	-10922.53
935	-12805.56	-10925.41
936	-12809.28	-10931.58
937	-12806.55	-10933.23
938	-12809.24	-10937.69
939	-12807.81	-10941.07
940	-12812.74	-10943.17
941	-12814.19	-10939.76
942	-12816.64	-10943.76
943	-12819.20	-10942.22
944	-12819.87	-10943.33
945	-12823.10	-10941.35
946	-12752.56	-10845.96
947	-12743.55	-10846.75
948	-12741.19	-10817.63
949	-12738.78	-10801.25
950	-12732.75	-10797.95
951	-12716.95	-10799.24
952	-12715.77	-10783.21
953	-12713.97	-10768.57
954	-12708.70	-10754.93
955	-12703.13	-10746.43
956	-12691.49	-10732.54
957	-12696.11	-10732.59
958	-12705.61	-10738.82
959	-12709.39	-10744.80
960	-12715.00	-10754.26
961	-12724.75	-10770.29
962	-12739.57	-10794.67
963	-12748.29	-10809.02
964	-12755.44	-10829.89
965	-12758.82	-10836.06
966	-12754.35	-10837.35
967	-12754.47	-10839.82
968	-12756.82	-10839.59

№ точки	Координаты точки (Система координат, используемая для ведения Единого государственного реестра недвижимости (МСК-77)	
	X	Y
1	2	3
969	-12757.37	-10844.70
970	-12752.65	-10845.18
971	-12674.25	-10532.81
972	-12681.00	-10534.82
973	-12688.27	-10538.39
974	-12695.50	-10538.49
975	-12721.97	-10594.51
976	-12741.60	-10665.22
977	-12744.68	-10678.33
978	-12744.14	-10707.79
979	-12738.86	-10707.69
980	-12722.68	-10675.35
981	-12689.65	-10619.49
982	-12682.56	-10597.67
983	-12659.53	-10578.80
984	-12660.29	-10539.11
985	-12663.08	-10529.49
986	-12671.17	-10531.83
987	-12668.38	-10541.46
988	-12627.35	-10555.85
989	-12572.71	-10539.64
990	-12582.81	-10505.60
991	-12637.45	-10521.82
992	-12182.95	-10415.10
993	-12181.78	-10414.24
994	-12184.19	-10410.96
995	-12186.57	-10407.67
996	-12187.75	-10408.52
997	-12130.86	-10525.85
998	-12131.32	-10525.05
999	-12155.88	-10483.35
1000	-12167.74	-10469.63
1001	-12171.45	-10468.71
1002	-12191.63	-10484.02
1003	-12202.65	-10493.50
1004	-12201.47	-10495.68
1005	-12211.67	-10505.19
1006	-12216.72	-10500.60

№ точки	Координаты точки (Система координат, используемая для ведения Единого государственного реестра недвижимости (МСК-77)	
	X	Y
1	2	3
1007	-12248.86	-10530.26
1008	-12248.83	-10534.40
1009	-12266.34	-10550.36
1010	-12259.97	-10559.31
1011	-12254.05	-10570.40
1012	-12251.51	-10576.76
1013	-12249.75	-10582.89
1014	-12247.67	-10593.50
1015	-12246.98	-10609.06
1016	-12239.33	-10610.30
1017	-12239.45	-10622.57
1018	-12236.52	-10624.91
1019	-12242.08	-10631.54
1020	-12240.19	-10662.13
1021	-12208.20	-10692.48
1022	-12208.16	-10692.44
1023	-12204.92	-10688.93
1024	-12201.72	-10685.38
1025	-12198.56	-10681.79
1026	-12195.44	-10678.17
1027	-12192.36	-10674.52
1028	-12189.32	-10670.83

№ точки	Координаты точки (Система координат, используемая для ведения Единого государственного реестра недвижимости (МСК-77)	
	X	Y
1	2	3
1029	-12186.33	-10667.11
1030	-12183.37	-10663.35
1031	-12180.46	-10659.57
1032	-12177.59	-10655.75
1033	-12114.81	-10571.27
1034	-12114.33	-10570.60
1035	-12113.76	-10569.66
1036	-12113.26	-10568.69
1037	-12112.83	-10567.68
1038	-12112.48	-10566.64
1039	-12112.20	-10565.58
1040	-12112.00	-10564.50
1041	-12111.88	-10563.41
1042	-12111.84	-10562.32
1043	-12111.88	-10561.22
1044	-12112.01	-10560.13
1045	-12112.20	-10559.05
1046	-12112.48	-10557.99
1047	-12112.84	-10556.95
1048	-12113.27	-10555.94
1049	-12113.73	-10555.05

2.5. Предельные параметры разрешенного строительства, реконструкции объектов капитального строительства, входящих в состав линейных объектов в границах зон их планируемого размещения

№ п/п	Перечень основных требований	Содержание требований
1	2	3
1	Трансформаторная подстанция	Строительство
	Площадь участка	84,50 кв.м
	Площадь застройки	Не устанавливается
	Предельная высота объектов капитального строительства	Не более 10 м
	Максимальный процент застройки зоны планируемого размещения объектов капитального строительства	Не устанавливается
	Минимальные отступы от границ земельных участков	Не устанавливаются

№ п/п	Перечень основных требований	Содержание требований
1	2	3
2	Очистное сооружение поверхностного стока	Строительство
	Количество	1 шт.
	Площадь участка	2023,50 кв.м
	Площадь застройки	Не устанавливается
	Предельная высота объектов капитального строительства	Не более 16 м
	Максимальный процент застройки зоны планируемого размещения объектов капитального строительства	Не устанавливается
	Минимальные отступы от границ земельных участков	Не устанавливаются
3	Трансформаторная подстанция	Строительство
	Площадь участка	67,64 кв.м
	Площадь застройки	Не устанавливается
	Предельная высота объектов капитального строительства	Не более 10 м
	Максимальный процент застройки зоны планируемого размещения объектов капитального строительства	Не устанавливается
	Минимальные отступы от границ земельных участков	Не устанавливаются
4	Трансформаторная подстанция	Строительство
	Площадь участка	67,38 кв.м
	Площадь застройки	Не устанавливается
	Предельная высота объектов капитального строительства	Не более 10 м
	Максимальный процент застройки зоны планируемого размещения объектов капитального строительства	Не устанавливается
	Минимальные отступы от границ земельных участков	Не устанавливаются
5	Пункт редуцирования газа	Строительство
	Площадь участка	33,00 кв.м
	Площадь застройки	Не устанавливается
	Предельная высота объектов капитального строительства	Не более 10 м
	Максимальный процент застройки зоны планируемого размещения объектов капитального строительства	Не устанавливается
	Минимальные отступы от границ земельных участков	Не устанавливаются

Согласно приказу Министерства культуры Российской Федерации от 4 апреля 2023 г. № 839 «Об утверждении перечня исторических поселений, имеющих особое значение для истории и культуры Российской Федерации» город Москва не относится к историческому поселению, имеющему особое значение для истории и культуры Российской Федерации.

В связи с этим требования к архитектурным решениям объектов капитального строительства, входящих в состав линейных объектов, в границах каждой зоны пла-

нируемого размещения таких объектов, расположенной в границах территории исторического поселения федерального или регионального значения, не устанавливаются.

2.6. Мероприятия по защите сохраняемых объектов капитального строительства (зданий, строений, сооружений, объектов, строительство которых не завершено), существующих и строящихся на момент подготовки проекта планировки территории линейного объекта, а также объектов капитального строительства, планируемых к строительству в соответствии с ранее утвержденной документацией по планировке территории, от возможного негативного воздействия в связи с размещением линейных объектов

Мероприятия по защите сохраняемых объектов капитального строительства (зданий, строений, сооружений, объектов, строительство которых не завершено), существующих и строящихся на момент подготовки проекта планировки территории линейного объекта, а также объектов капитального строительства, планируемых к строительству в соответствии с ранее утвержденной документацией по планировке территории, от возможного негативного воздействия в связи с размещением линейных объектов должны быть предусмотрены на следующих стадиях проектирования.

2.7. Мероприятия по сохранению объектов культурного наследия от возможного негативного воздействия в связи с размещением линейных объектов

В границах подготовки проекта планировки территории линейного объекта расположена зона с особыми условиями использования территории – зона охраняемого природного ландшафта объекта культурного наследия федерального значения «Ансамбль усадьбы Валуево, XVIII–XIX вв.».

Проектирование и проведение земляных, строительных, мелиоративных, хозяйственных и иных работ на проектируемой территории должны осуществляться по результатам государственной историко-культурной экспертизы земельных участков, подлежащих воздействию указанных работ, проводимой в установленном порядке путем археологической разведки, с оформлением научного отчета о проведенных археологических работах на исследуемой территории, за исключением случаев, предусмотренных постановлением Правительства Российской Федерации от 30 декабря 2023 г. № 2418 «Об особенностях порядка определения наличия или отсутствия объектов, обладающих признаками объекта археологического наследия, на территориях, подлежащих воздействию изыскательских, земляных, строительных, мелиоративных, хозяйственных работ, указанных в статье 30 Федерального закона «Об объектах культурного наследия (памятниках истории и культуры) народов Российской Федерации» работ по использованию лесов и иных работ».

2.8. Мероприятия по охране окружающей среды

Перечень мероприятий по охране окружающей среды определяется на последующих стадиях проектирования.

2.9. Мероприятия по защите территории от чрезвычайных ситуаций природного и техногенного характера, в том числе по обеспечению пожарной безопасности и гражданской обороны

Мероприятия по обеспечению гражданской обороны проектом планировки территории линейного объекта не предусмотрены.

2.10. Перечень зон планируемого размещения линейных объектов к чертежу границ зон планируемого размещения линейных объектов

№ зоны на чертеже	Назначение зоны планируемого размещения	Наименование объекта	Характеристики объекта	
			Площадь, кв. м	Протяженность, м
1	2	3	4	5
1	Зона планируемого размещения объектов улично-дорожной сети	Участок Филимонковского шоссе, проезд между проезжими частями Филимонковского шоссе, примыкание Филимонковского шоссе к шоссе Ракитки	100167,00	1110,00
2	Зона планируемого размещения объектов улично-дорожной сети	Участок шоссе Ракитки, двусторонний съезд с бокового проезда шоссе Ракитки к деревне Марьино	93900,00	1100,00
3	Зона планируемого размещения объектов улично-дорожной сети	Автодорога «Саларьево – Московский – Марьино» на участке от проектируемого проезда № 1 до шоссе Ракитки	8811,00	220,00

№ зоны на чертеже	Назначение зоны планируемого размещения	Наименование объекта	Характеристики объекта	
			Площадь, кв. м	Протяженность, м
1	2	3	4	5
4	Зона планируемого размещения объектов улично-дорожной сети	Проектируемый проезд № 1	3655,00	200,00
5	Зона планируемого размещения объектов улично-дорожной сети	Улица Харлампиева на участке от шоссе Ракитки до искусственного сооружения через реку Незнайку	17845,00	435,00
6	Зона планируемого размещения объектов улично-дорожной сети	Улица Харлампиева на участке от улицы Харлампиева, дом 50, корпус 3 до искусственного сооружения через реку Незнайку	47883,00	1475,00
7	Зона планируемого размещения объектов улично-дорожной сети	Проектируемый проезд № 2	5983,00	320,00
8	Зона планируемого размещения объектов улично-дорожной сети	Улица Харлампиева на участке от улицы Харлампиева, дом 50, корпус 3 до автодороги «Саларьево – Московский – Марьино»	5565,00	130,00
9	Зона планируемого размещения объектов улично-дорожной сети	Автодорога «Саларьево – Московский – Марьино» на участке от улицы Харлампиева до створа здания квартала № 156, строение 11	37189,00	658,00
10	Зона планируемого размещения объектов улично-дорожной сети	Автодорога «Саларьево – Московский – Марьино» на участке от створа здания квартала № 156, строение 11 до створа здания квартала № 156, строение 9	1413,00	26,00
11	Зона планируемого размещения объектов улично-дорожной сети	Автодорога «Саларьево – Московский – Марьино» на участке от створа здания квартала № 156, строение 9 до автомобильной дороги «Минское шоссе – город Троицк – деревня Щаповское»	5728,00	103,00
12	Зона планируемого размещения объектов дорожно-мостового строительства	Направленный съезд с шоссе Ракитки на Филимонковское шоссе с устройством эстакады	10110,00	600,00
13	Зона планируемого размещения объектов дорожно-мостового строительства	Искусственное сооружение через реку Незнайку	2246,00	44,00
14	Зона планируемого размещения объектов транспортной инфраструктуры	Проезд к участкам индивидуального жилищного строительства	709,00	76,00

№ зоны на чертеже	Назначение зоны планируемого размещения	Наименование объекта	Характеристики объекта	
			Площадь, кв. м	Протяженность, м
1	2	3	4	5
15	Зона планируемого размещения объектов транспортной инфраструктуры	Внутриквартальные проезды	3938,00	254,00
16	Зона планируемого размещения объектов инженерной инфраструктуры	Очистное сооружение поверхностного стока	2023,50	-
17	Зона планируемого размещения объектов инженерной инфраструктуры	Трансформаторная подстанция	84,50	-
18	Зона планируемого размещения объектов инженерной инфраструктуры	Трансформаторная подстанция	67,64	-
19	Зона планируемого размещения объектов инженерной инфраструктуры	Трансформаторная подстанция	67,38	-
20	Зона планируемого размещения объектов инженерной инфраструктуры	Пункт редуцирования газа	33,00	-

2.11. Перечень зон планируемого размещения линейных объектов, подлежащих реконструкции в связи с изменением их местоположения, к чертежу границ зон планируемого размещения линейных объектов, подлежащих реконструкции в связи с изменением их местоположения

№ зоны на чертеже	Назначение зоны планируемого размещения	Наименование объекта	Площадь, кв.м
1	2	3	4
1	Зона планируемого размещения объектов инженерной инфраструктуры	Инженерные коммуникации	371247,00

2.12. Перечень мероприятий по реализации проекта планировки территории линейного объекта и последовательность их выполнения

Мероприятия, предусмотренные проектом планировки территории линейного объекта, планируются к реализации в один этап:

– реконструкция участка Филимонковского шоссе;

– строительство проезда между проезжими частями Филимонковского шоссе;

– реконструкция примыкания Филимонковского шоссе к шоссе Ракитки;

– реконструкция участка шоссе Ракитки;

– строительство двустороннего съезда с бокового проезда шоссе Ракитки к деревне Марьино;

– реконструкция автодороги «Саларьево – Московский – Марьино» на участке от проектируемого проезда № 1 до шоссе Ракитки;

– строительство проектируемого проезда № 1;

– реконструкция улицы Харлампиева на участке от шоссе Ракитки до искусственного сооружения через реку Незнайку;

– реконструкция улицы Харлампиева на участке от улицы Харлампиева, дом 50, корпус 3 до искусственного сооружения через реку Незнайку;

– строительство проектируемого проезда № 2;

– реконструкция улицы Харлампиева на участке от улицы Харлампиева, дом 50, корпус 3 до автодороги «Саларьево – Московский – Марьино»;

– строительство автодороги «Саларьево – Московский – Марьино» на участке от улицы Харлампиева до створа здания квартала № 156, строение 11;

– строительство автодороги «Саларьево – Московский – Марьино» на участке от створа здания квартала № 156, строение 11 до створа здания квартала № 156, строение 9;

– строительство автодороги «Саларьево – Московский – Марьино» на участке от створа здания квартала № 156, строение 9 до автомобильной дороги «Минское шоссе – город Троицк – деревня Щаповское»;

– строительство направленного съезда с шоссе Ракитки на Филимонковское шоссе с устройством эстакады;

– реконструкция искусственного сооружения через реку Незнайку (тип искусственного сооружения определяется на последующих стадиях проектирования);

– строительство проезда к участкам индивидуального жилищного строительства;

– строительство внутриквартальных проездов;

– строительство очистного сооружения поверхностного стока;

– строительство трех трансформаторных подстанций;

– строительство пункта редуцирования газа;

– устройство тротуаров;

– устройство наземных пешеходных переходов;

– устройство светофорных объектов;

– устройство остановочных пунктов НГПТ;

– прокладка и перекладка инженерных коммуникаций со строительством объектов инженерной инфраструктуры;

– благоустройство и озеленение территории.

3. Проект межевания территории

3.1. Графическая часть

Чертеж межевания территории

Масштаб 1:2000

Филимонковский район города Москвы

Лист 1 из 13

Филимонковский район
города Москвы

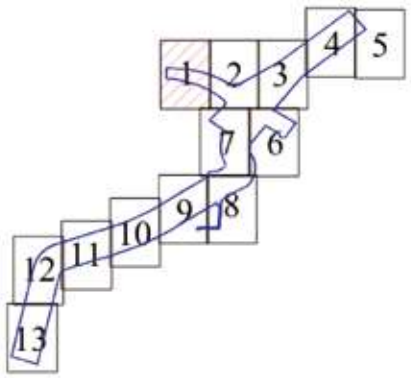

ЛИСТ 1
ЛИСТ 2

красная

шоссе Ракитки

2

красная

техническая зона

УСЛОВНЫЕ ОБОЗНАЧЕНИЯ:

ГРАНИЦЫ:

подготовки проекта планировки территории

существующих и планируемых элементов планировочной структуры

образуемых и (или) изменяемых земельных участков

ЛИНИИ ГРАДОСТРОИТЕЛЬНОГО РЕГУЛИРОВАНИЯ:

СУЩЕСТВУЮЩИЕ:

красные линии улично-дорожной сети

границы технических зон инженерных коммуникаций и сооружений

ТЕРРИТОРИИ ЗЕМЕЛЬНЫХ УЧАСТКОВ И ЧАСТЕЙ ЗЕМЕЛЬНЫХ УЧАСТКОВ:

общего пользования

2 условный номер образуемого и (или) изменяемого земельного участка

ЛИСТ 1 линия
ЛИСТ 7 стыка

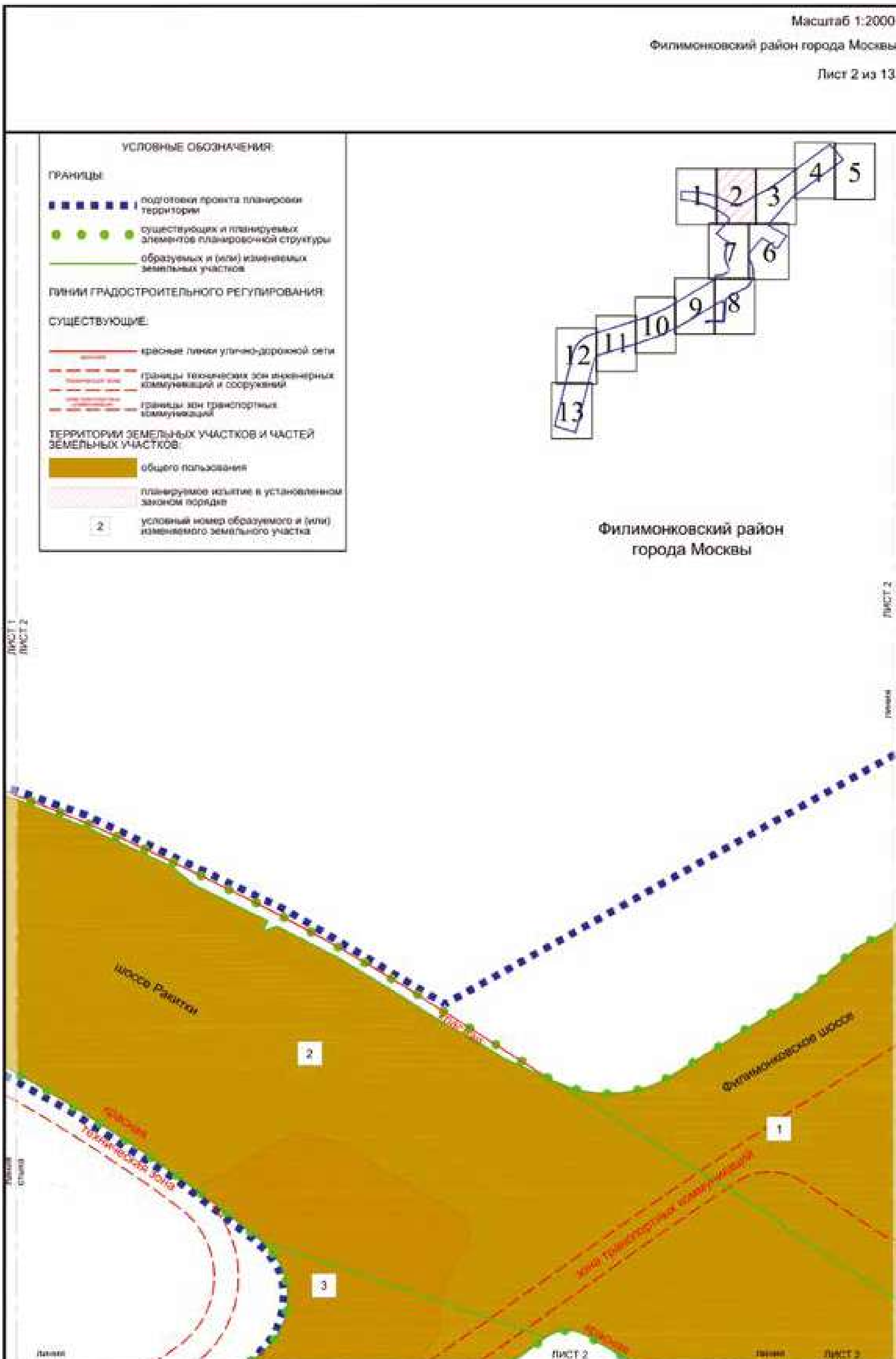
Масштаб 1:2000
Филимонковский район города Москвы
Лист 2 из 13
УСЛОВНЫЕ ОБОЗНАЧЕНИЯ:
ГРАНИЦЫ:
подготовки проекта планировки территории
существующих и планируемых элементов планировочной структуры
образуемых и (или) изменяемых земельных участков
ЛИНИИ ГРАДОСТРОИТЕЛЬНОГО РЕГУЛИРОВАНИЯ:
СУЩЕСТВУЮЩИЕ:
красные линии улично-дорожной сети
границы технических зон инженерных коммуникаций и сооружений
границы зон транспортных коммуникаций
ТЕРРИТОРИИ ЗЕМЕЛЬНЫХ УЧАСТКОВ И ЧАСТЕЙ ЗЕМЕЛЬНЫХ УЧАСТКОВ:
общего пользования
планируемое изъятие в установленном законом порядке
2
условный номер образуемого и (или) изменяемого земельного участка
1
2
3
4
5
6
7
8
9
10
11
12
13
Филимонковский район города Москвы
ЛИСТ 1
ЛИСТ 2
ЛИСТ 2
ЛИСТ 3
шоссе Ракитки
Филимонковское шоссе
зона транспортных коммуникаций
2
1
3
ЛИСТ 2
ЛИСТ 7
ЛИСТ 3
ЛИСТ 6

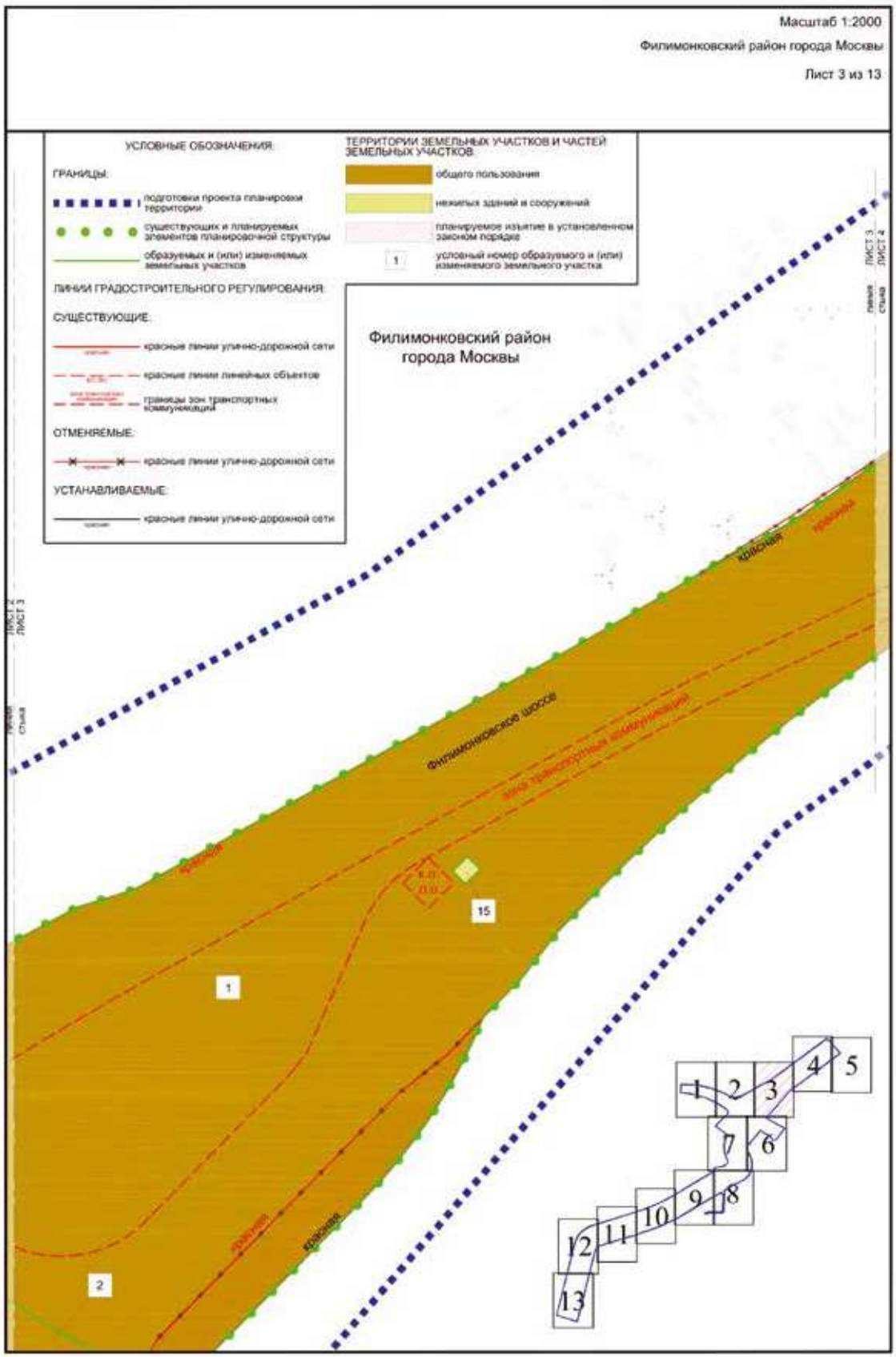
Масштаб 1:2000
Филимонковский район города Москвы
Лист 3 из 13
УСЛОВНЫЕ ОБОЗНАЧЕНИЯ:
ГРАНИЦЫ:
подготовки проекта планировки территории
существующих и планируемых элементов планировочной структуры
образуемых и (или) изменяемых земельных участков
ЛИНИИ ГРАДОСТРОИТЕЛЬНОГО РЕГУЛИРОВАНИЯ:
СУЩЕСТВУЮЩИЕ:
красные линии улично-дорожной сети
красные линии линейных объектов
границы зон транспортных коммуникаций
ОТМЕНЯЕМЫЕ:
красные линии улично-дорожной сети
УСТАНАВЛИВАЕМЫЕ:
красные линии улично-дорожной сети
ТЕРРИТОРИИ ЗЕМЕЛЬНЫХ УЧАСТКОВ И ЧАСТЕЙ ЗЕМЕЛЬНЫХ УЧАСТКОВ:
общего пользования
нежилых зданий и сооружений
планируемое изъятие в установленном законом порядке
условный номер образуемого и (или) изменяемого земельного участка
Филимонковский район города Москвы
ЛИСТ 2
ЛИСТ 3
ЛИСТ 4
Филимонковское шоссе
красная
15
1
2
1
2
3
4
5
6
7
8
9
10
11
12
13

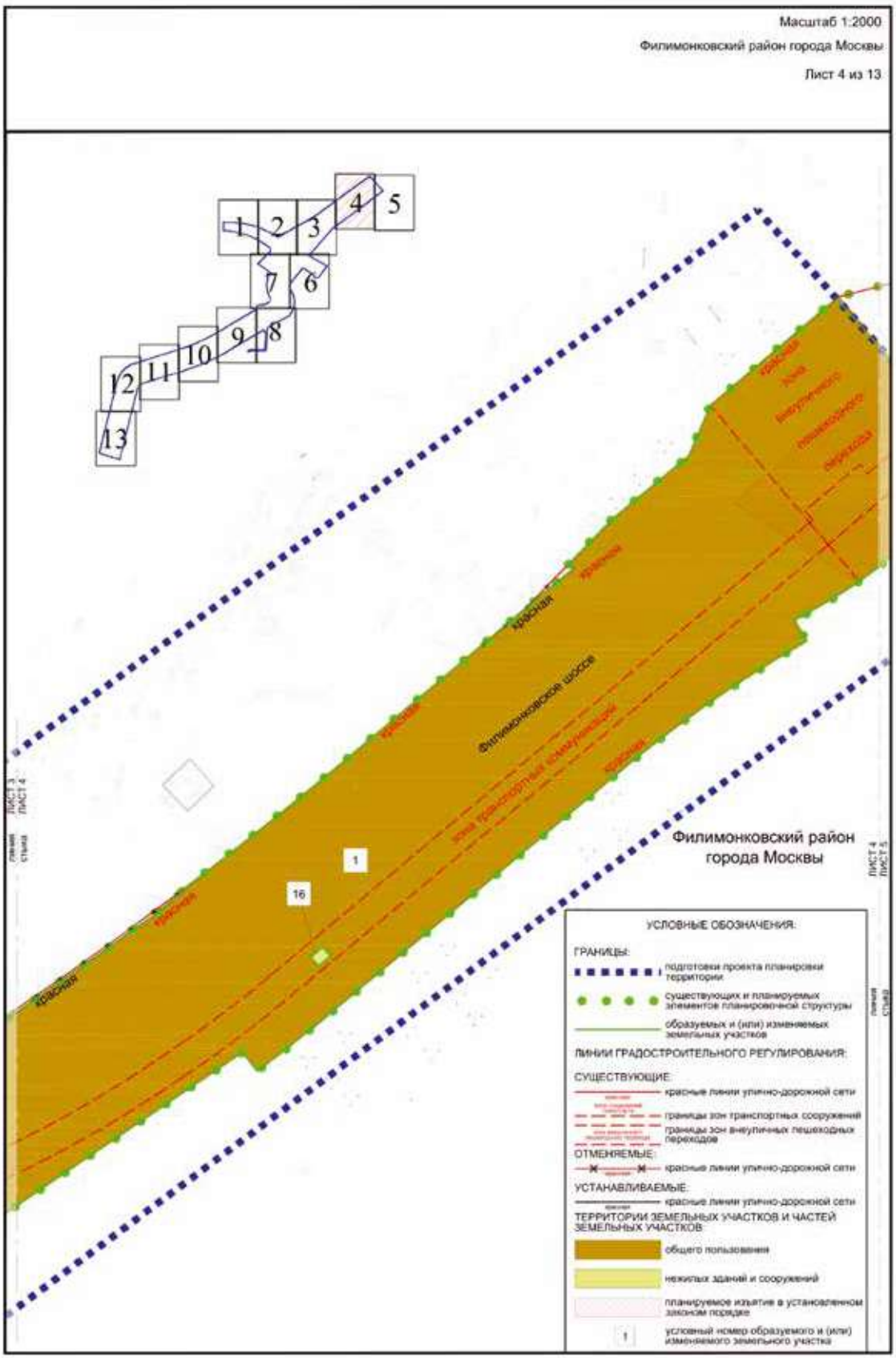
Масштаб 1:2000
Филимонковский район города Москвы
Лист 4 из 13
1
2
3
4
5
6
7
8
9
10
11
12
13
Филимонковское шоссе
красная
зона транспортных коммуникаций
зона внеуличного пешеходного перехода
Филимонковский район
города Москвы
УСЛОВНЫЕ ОБОЗНАЧЕНИЯ:
ГРАНИЦЫ:
подготовки проекта планировки территории
существующих и планируемых элементов планировочной структуры
образуемых и (или) изменяемых земельных участков
ЛИНИИ ГРАДОСТРОИТЕЛЬНОГО РЕГУЛИРОВАНИЯ:
СУЩЕСТВУЮЩИЕ:
красные линии улично-дорожной сети
границы зон транспортных сооружений
границы зон внеуличных пешеходных переходов
ОТМЕНЯЕМЫЕ:
красные линии улично-дорожной сети
УСТАНАВЛИВАЕМЫЕ:
красные линии улично-дорожной сети
ТЕРРИТОРИИ ЗЕМЕЛЬНЫХ УЧАСТКОВ И ЧАСТЕЙ ЗЕМЕЛЬНЫХ УЧАСТКОВ:
общего пользования
нежилых зданий и сооружений
планируемое изъятие в установленном законом порядке
условный номер образуемого и (или) изменяемого земельного участка

Масштаб 1:2000

Филимонковский район города Москвы

Лист 5 из 13

Филимонковский район
города Москвы

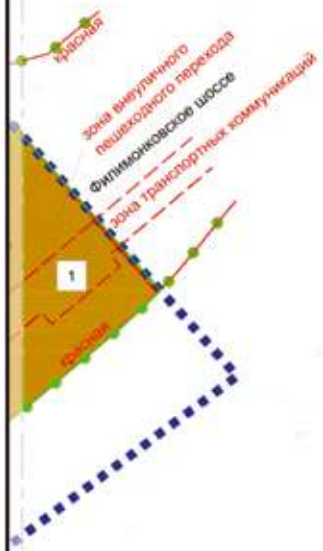

ЛИСТ 4
ЛИСТ 5

линия стыка

УСЛОВНЫЕ ОБОЗНАЧЕНИЯ:

ГРАНИЦЫ:

- подготовки проекта планировки территории
- существующих и планируемых элементов планировочной структуры
- образуемых и (или) изменяемых земельных участков

ЛИНИИ ГРАДОСТРОИТЕЛЬНОГО РЕГУЛИРОВАНИЯ:

СУЩЕСТВУЮЩИЕ:

- красные линии улично-дорожной сети
- границы зон транспортных сооружений
- границы зон внеуличных пешеходных переходов

ТЕРРИТОРИИ ЗЕМЕЛЬНЫХ УЧАСТКОВ И ЧАСТЕЙ ЗЕМЕЛЬНЫХ УЧАСТКОВ:

- общего пользования
- планируемое изъятие в установленном законом порядке
- 1 — условный номер образуемого и (или) изменяемого земельного участка

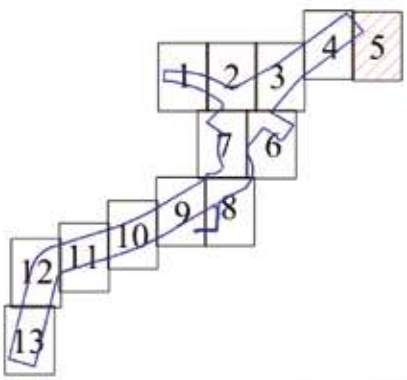

Масштаб 1:2000
Филимонковский район города Москвы
Лист 6 из 13
ЛИСТ 2
ЛИСТ 6
ЛИСТ 3
ЛИСТ 6
ЛИСТ 7
ЛИСТ 6
ЛИСТ 5
ЛИСТ 6
шоссе Рублёвка
улица Хорошёвка
красная
проектируемый проезд № 2
Филимонковский район города Москвы
УСЛОВНЫЕ ОБОЗНАЧЕНИЯ:
ГРАНИЦЫ:
подготовки проекта планировки территории
существующих и планируемых элементов планировочной структуры
образуемых и (или) изменяемых земельных участков
ЛИНИИ ГРАДОСТРОИТЕЛЬНОГО РЕГУЛИРОВАНИЯ:
СУЩЕСТВУЮЩИЕ:
красные линии улично-дорожной сети
ОТМЕНЯЕМЫЕ:
красные линии улично-дорожной сети
УСТАНАВЛИВАЕМЫЕ:
красные линии улично-дорожной сети
ТЕРРИТОРИИ ЗЕМЕЛЬНЫХ УЧАСТКОВ И ЧАСТЕЙ ЗЕМЕЛЬНЫХ УЧАСТКОВ:
общего пользования
планируемое изъятие в установленном законом порядке
условный номер образуемого и (или) изменяемого земельного участка

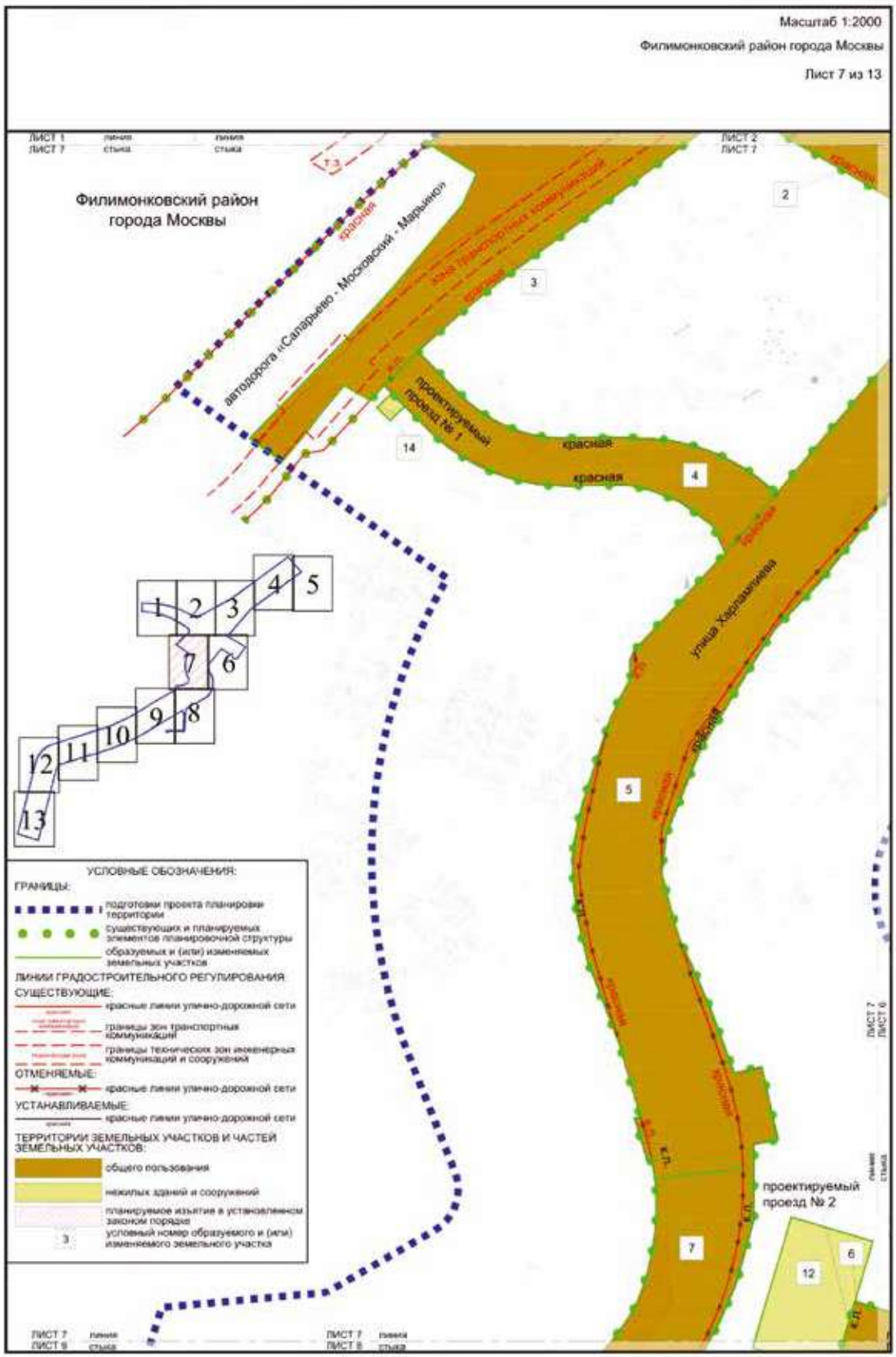
Масштаб 1:2000
Филимонковский район города Москвы
Лист 7 из 13
Филимонковский район города Москвы
автодорога «Саларьево - Московский - Марьино»
красная
зона транспортных коммуникаций
проектируемый проезд № 1
улица Харламиева
проектируемый проезд № 2
УСЛОВНЫЕ ОБОЗНАЧЕНИЯ:
ГРАНИЦЫ:
подготовки проекта планировки территории
существующих и планируемых элементов планировочной структуры
образуемых и (или) изменяемых земельных участков
ЛИНИИ ГРАДОСТРОИТЕЛЬНОГО РЕГУЛИРОВАНИЯ
СУЩЕСТВУЮЩИЕ:
красные линии улично-дорожной сети
границы зон транспортных коммуникаций
границы технических зон инженерных коммуникаций и сооружений
ОТМЕНЯЕМЫЕ:
красные линии улично-дорожной сети
УСТАНАВЛИВАЕМЫЕ:
красные линии улично-дорожной сети
ТЕРРИТОРИИ ЗЕМЕЛЬНЫХ УЧАСТКОВ И ЧАСТЕЙ ЗЕМЕЛЬНЫХ УЧАСТКОВ:
общего пользования
нежилых зданий и сооружений
планируемое изъятие в установленном законом порядке
условный номер образуемого и (или) изменяемого земельного участка

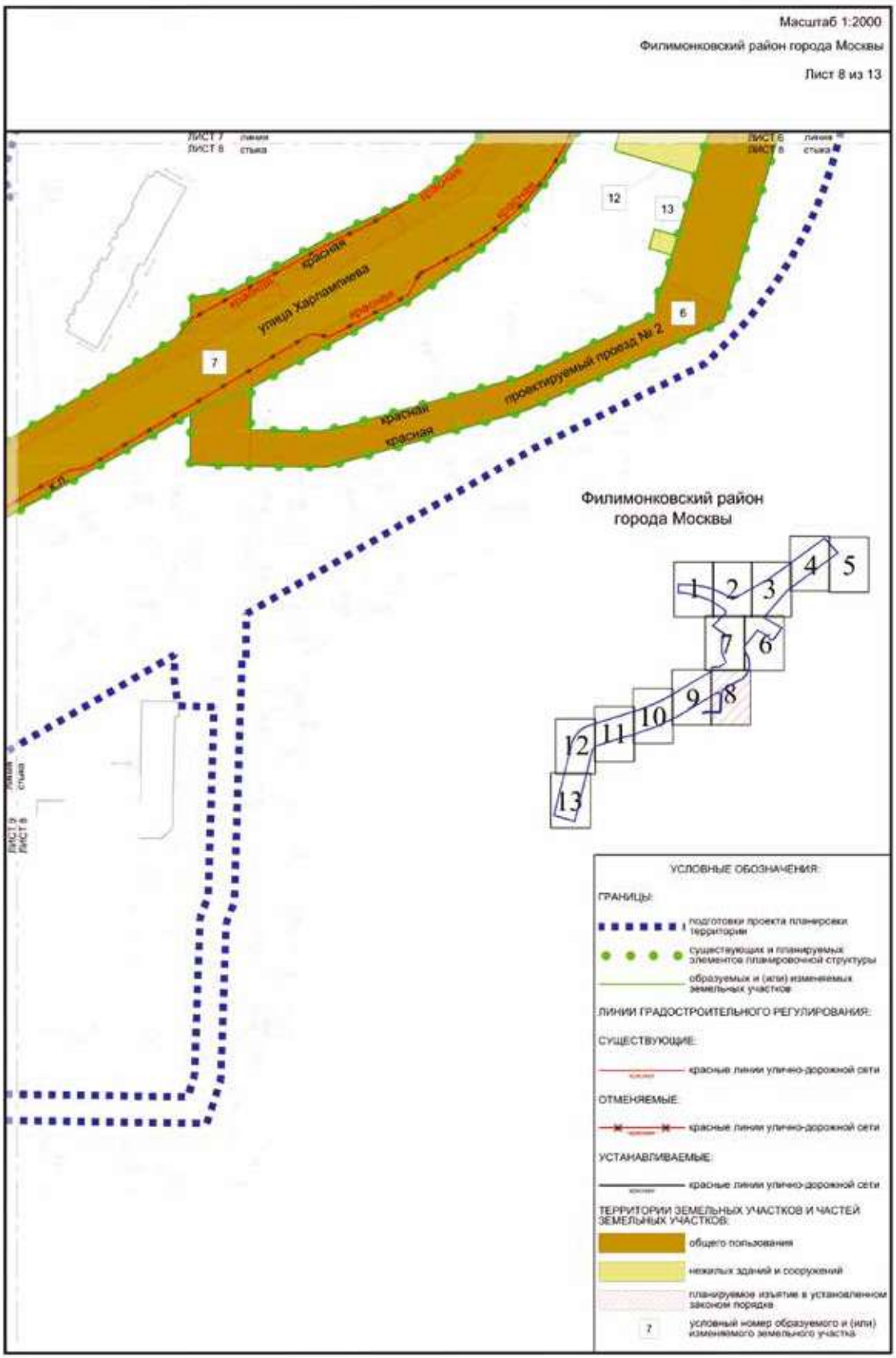
Масштаб 1:2000
Филимонковский район города Москвы
Лист 8 из 13
ЛИСТ 7
ЛИСТ 8
линия стыка
ЛИСТ 6
ЛИСТ 8
линия стыка
красная
улица Харламиева
красная
красная
проектируемый проезд № 2
красная
красная
12
13
6
7
Филимонковский район города Москвы
1
2
3
4
5
7
6
8
9
10
11
12
13
УСЛОВНЫЕ ОБОЗНАЧЕНИЯ:
ГРАНИЦЫ:
подготовки проекта планировки территории
существующих и планируемых элементов планировочной структуры
образуемых и (или) изменяемых земельных участков
ЛИНИИ ГРАДОСТРОИТЕЛЬНОГО РЕГУЛИРОВАНИЯ:
СУЩЕСТВУЮЩИЕ:
красные линии улично-дорожной сети
ОТМЕНЯЕМЫЕ:
красные линии улично-дорожной сети
УСТАНАВЛИВАЕМЫЕ:
красные линии улично-дорожной сети
ТЕРРИТОРИИ ЗЕМЕЛЬНЫХ УЧАСТКОВ И ЧАСТЕЙ ЗЕМЕЛЬНЫХ УЧАСТКОВ:
общего пользования
нежилых зданий и сооружений
планируемое изъятие в установленном законом порядке
7
условный номер образуемого и (или) изменяемого земельного участка

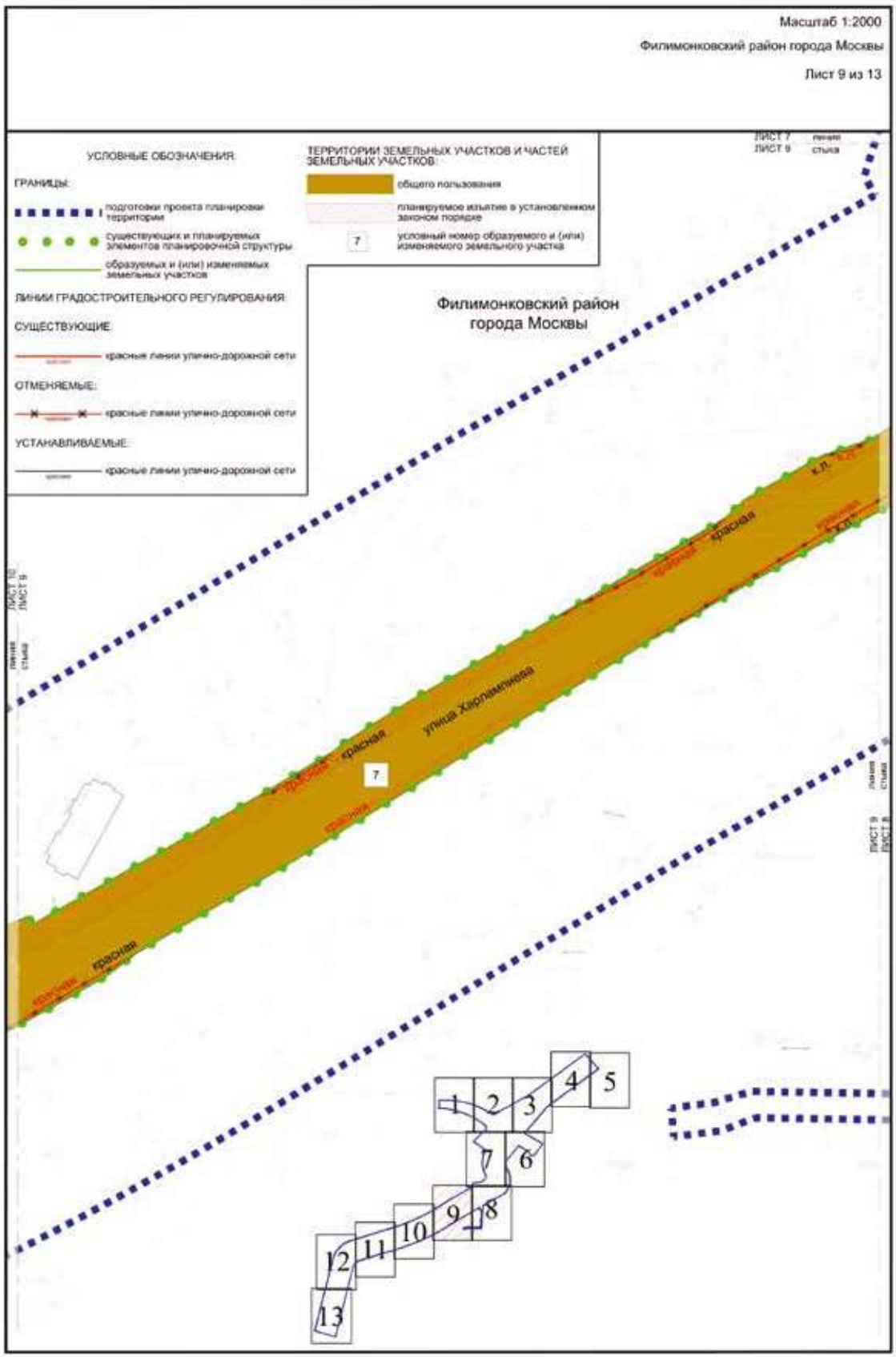
Масштаб 1:2000
Филимонковский район города Москвы
Лист 9 из 13
УСЛОВНЫЕ ОБОЗНАЧЕНИЯ:
ГРАНИЦЫ:
подготовки проекта планировки территории
существующих и планируемых элементов планировочной структуры
образуемых и (или) изменяемых земельных участков
ЛИНИИ ГРАДОСТРОИТЕЛЬНОГО РЕГУЛИРОВАНИЯ:
СУЩЕСТВУЮЩИЕ:
красные линии улично-дорожной сети
ОТМЕНЯЕМЫЕ:
красные линии улично-дорожной сети
УСТАНАВЛИВАЕМЫЕ:
красные линии улично-дорожной сети
ТЕРРИТОРИИ ЗЕМЕЛЬНЫХ УЧАСТКОВ И ЧАСТЕЙ ЗЕМЕЛЬНЫХ УЧАСТКОВ:
общего пользования
планируемое изъятие в установленном законом порядке
условный номер образуемого и (или) изменяемого земельного участка
Филимонковский район города Москвы
ЛИСТ 7
ЛИСТ 9
линия стыка
ЛИСТ 10
ЛИСТ 9
ЛИСТ 9
ЛИСТ 8
красная
Улица Харламова
1
2
3
4
5
6
7
8
9
10
11
12
13

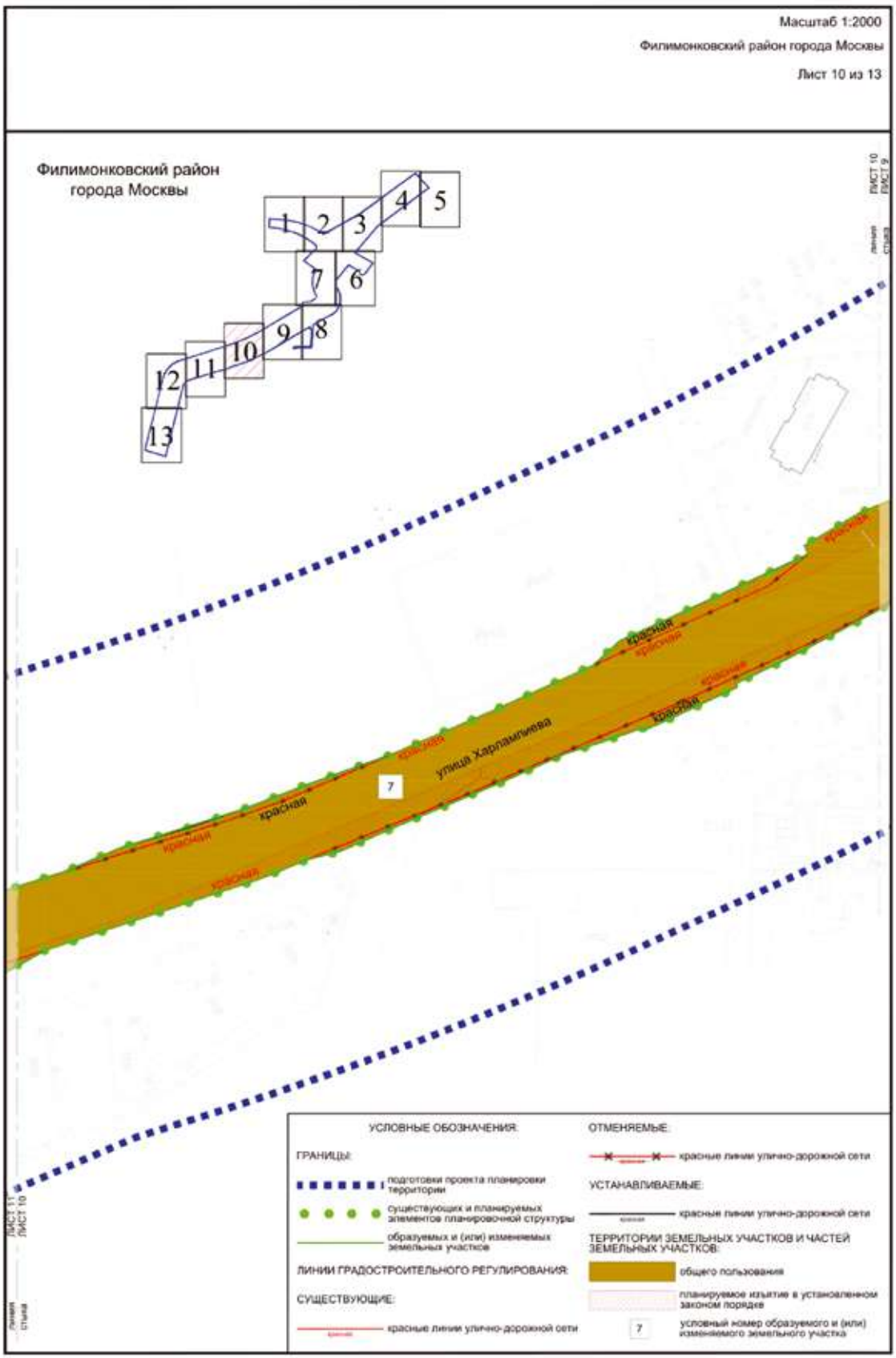
Масштаб 1:2000
Филимонковский район города Москвы
Лист 10 из 13
Филимонковский район
города Москвы
1
2
3
4
5
6
7
8
9
10
11
12
13
ЛИСТ 10
ЛИСТ 9
линии стыка
ЛИСТ 11
ЛИСТ 10
линии стыка
красная
улица Харлампиева
7
УСЛОВНЫЕ ОБОЗНАЧЕНИЯ:
ГРАНИЦЫ:
подготовки проекта планировки территории
существующих и планируемых элементов планировочной структуры
образуемых и (или) изменяемых земельных участков
ЛИНИИ ГРАДОСТРОИТЕЛЬНОГО РЕГУЛИРОВАНИЯ:
СУЩЕСТВУЮЩИЕ:
красные линии улично-дорожной сети
ОТМЕНЯЕМЫЕ:
красные линии улично-дорожной сети
УСТАНАВЛИВАЕМЫЕ:
красные линии улично-дорожной сети
ТЕРРИТОРИИ ЗЕМЕЛЬНЫХ УЧАСТКОВ И ЧАСТЕЙ ЗЕМЕЛЬНЫХ УЧАСТКОВ:
общего пользования
планируемое изъятие в установленном законом порядке
7
условный номер образуемого и (или) изменяемого земельного участка

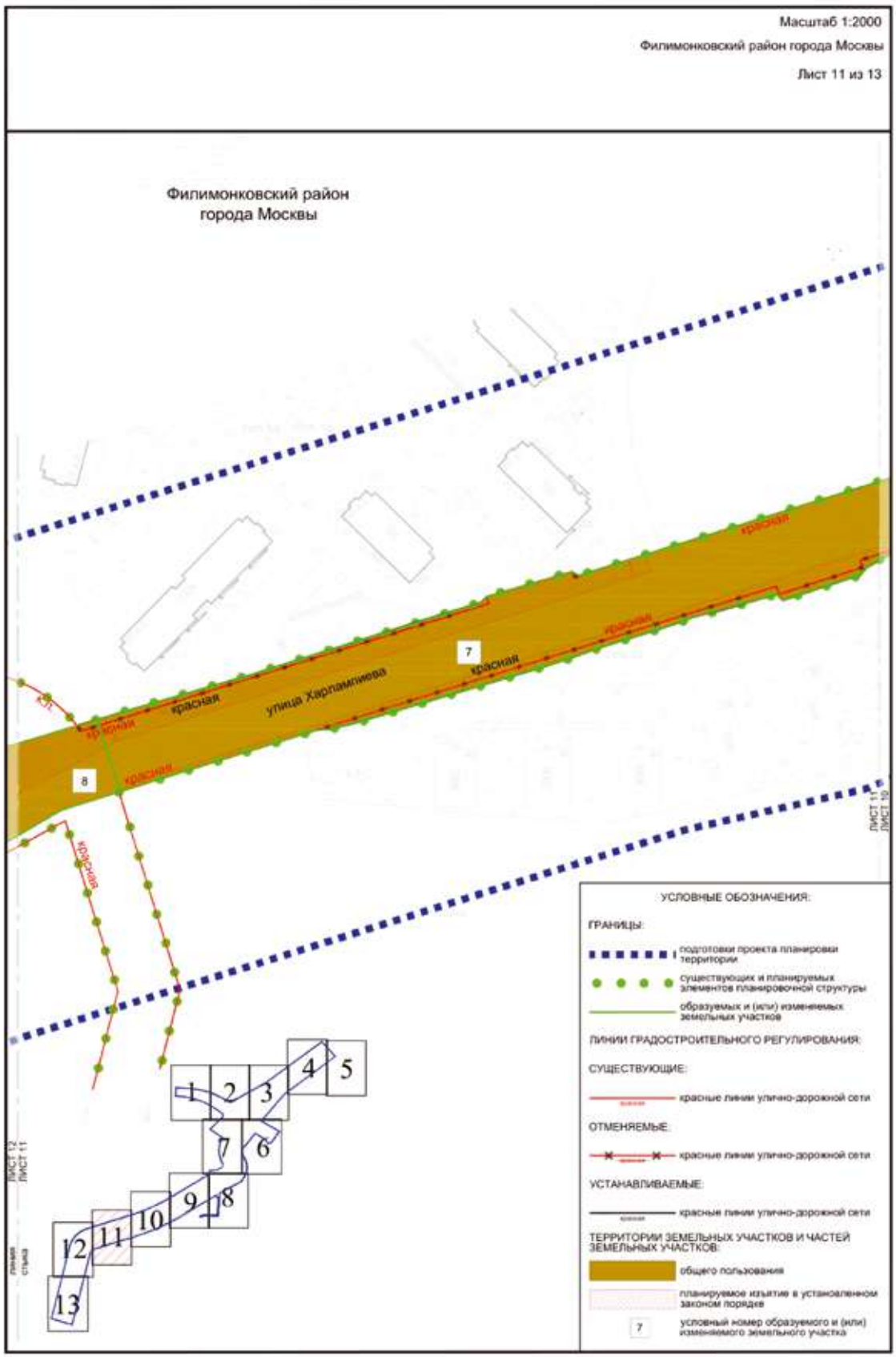
Масштаб 1:2000
Филимонковский район города Москвы
Лист 11 из 13
Филимонковский район
города Москвы
улица Харлампиева
красная
7
8
1
2
3
4
5
6
9
10
11
12
13
УСЛОВНЫЕ ОБОЗНАЧЕНИЯ:
ГРАНИЦЫ:
подготовки проекта планировки территории
существующих и планируемых элементов планировочной структуры
образуемых и (или) изменяемых земельных участков
ЛИНИИ ГРАДОСТРОИТЕЛЬНОГО РЕГУЛИРОВАНИЯ:
СУЩЕСТВУЮЩИЕ:
красные линии улично-дорожной сети
ОТМЕНЯЕМЫЕ:
красные линии улично-дорожной сети
УСТАНАВЛИВАЕМЫЕ:
красные линии улично-дорожной сети
ТЕРРИТОРИИ ЗЕМЕЛЬНЫХ УЧАСТКОВ И ЧАСТЕЙ ЗЕМЕЛЬНЫХ УЧАСТКОВ:
общего пользования
планируемое изъятие в установленном законом порядке
условный номер образуемого и (или) изменяемого земельного участка

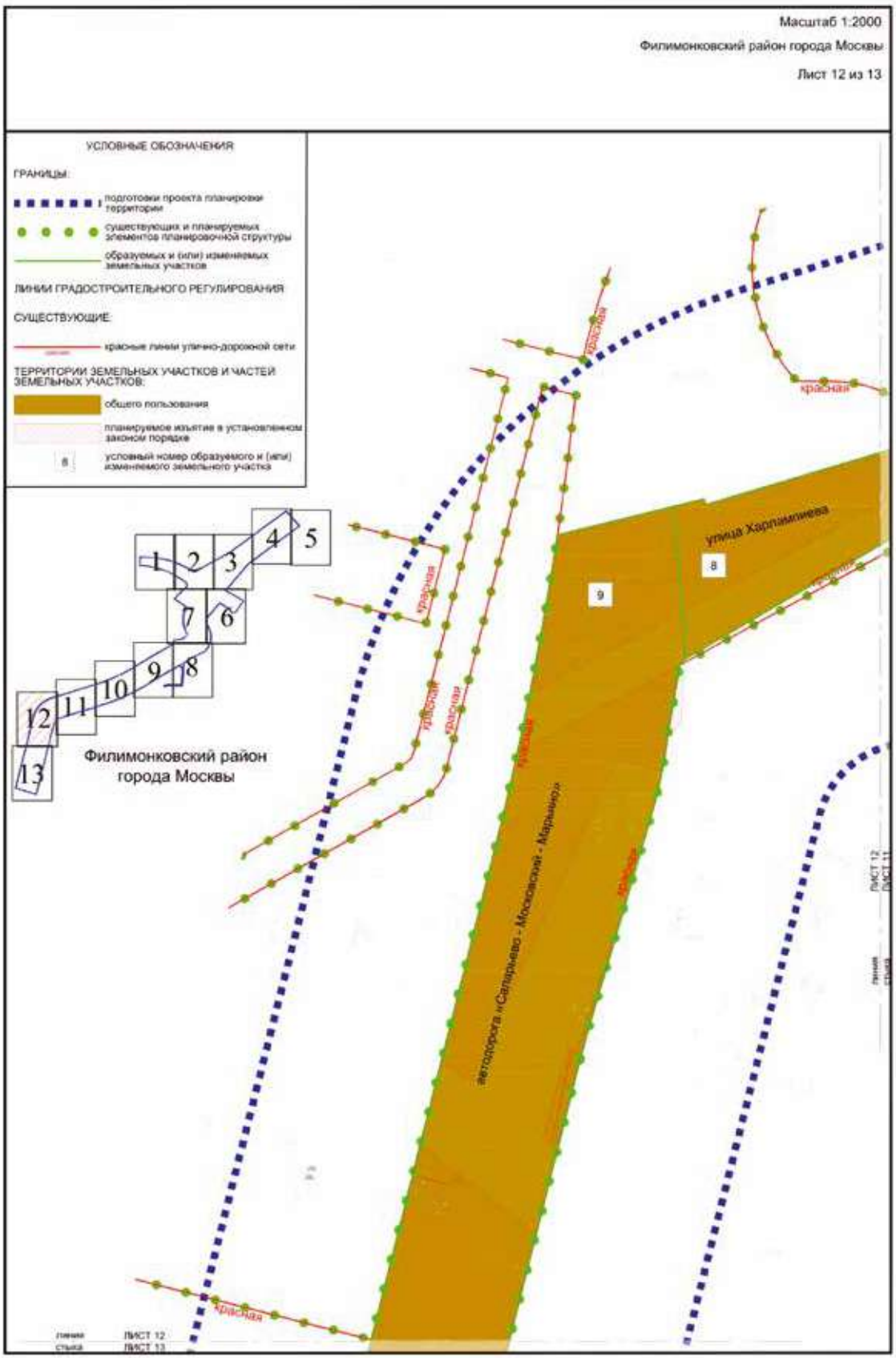
Масштаб 1:2000
Филимонковский район города Москвы
Лист 12 из 13
УСЛОВНЫЕ ОБОЗНАЧЕНИЯ
ГРАНИЦЫ:
подготовки проекта планировки территории
существующих и планируемых элементов планировочной структуры
образуемых и (или) изменяемых земельных участков
ЛИНИИ ГРАДОСТРОИТЕЛЬНОГО РЕГУЛИРОВАНИЯ
СУЩЕСТВУЮЩИЕ:
красные линии улично-дорожной сети
ТЕРРИТОРИИ ЗЕМЕЛЬНЫХ УЧАСТКОВ И ЧАСТЕЙ ЗЕМЕЛЬНЫХ УЧАСТКОВ:
общего пользования
планируемое изъятие в установленном законом порядке
условный номер образуемого и (или) изменяемого земельного участка
1 2 3 4 5 6 7 8 9 10 11 12 13
Филимонковский район города Москвы
улица Харламовка
8
9
автодорога «Сапрыкино - Московский - Марьино»
красная
ЛИСТ 12
ЛИСТ 13

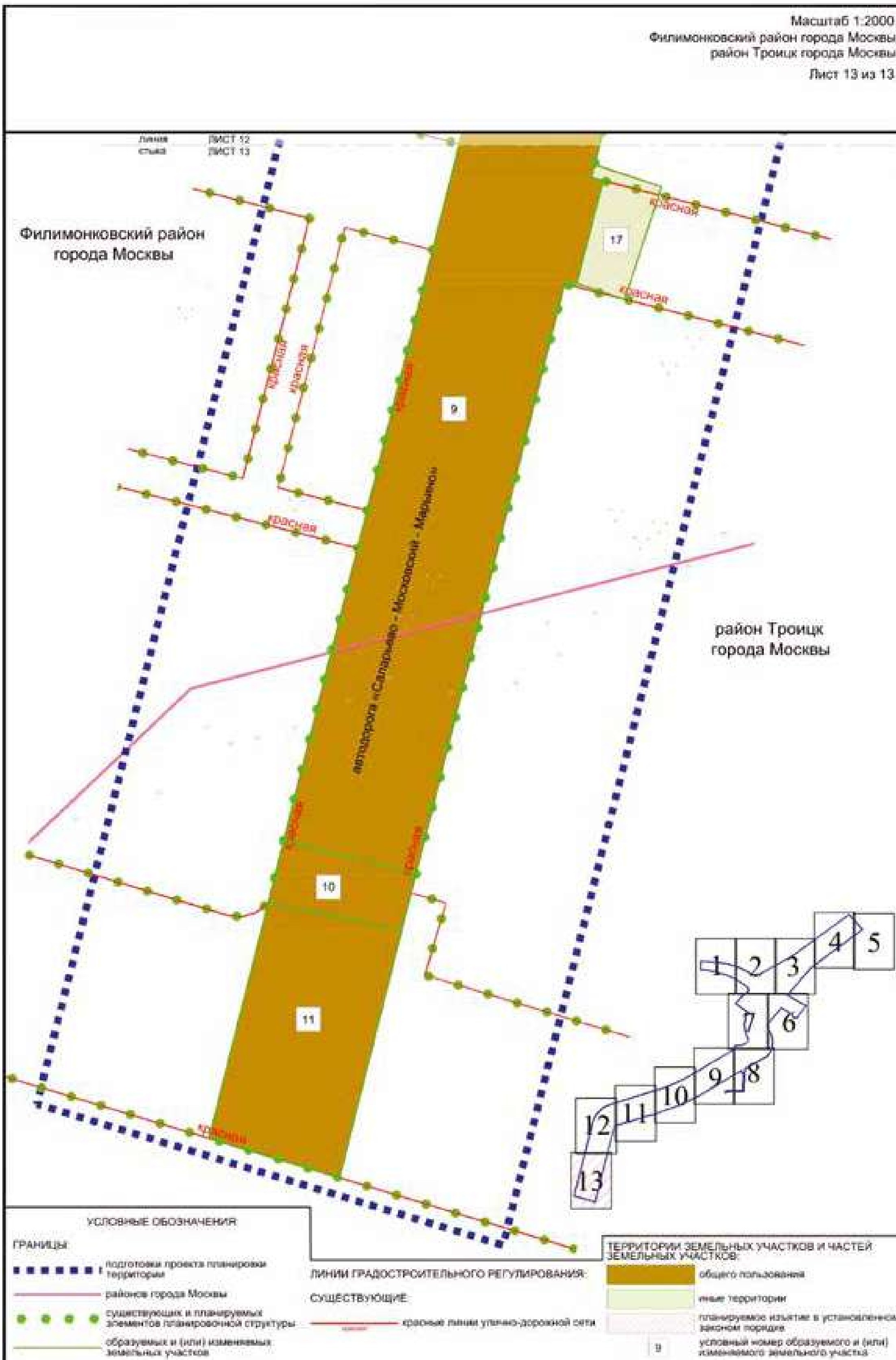

Масштаб 1:2000
Филимонковский район города Москвы
район Троицк города Москвы
Лист 13 из 13
линия стыка
ЛИСТ 12
ЛИСТ 13
Филимонковский район города Москвы
район Троицк города Москвы
автодорога «Саларьево - Московский - Марьино»
красная
17
9
10
11
1
2
3
4
5
6
7
8
9
10
11
12
13
УСЛОВНЫЕ ОБОЗНАЧЕНИЯ
ГРАНИЦЫ:
подготовки проекта планировки территории
районов города Москвы
существующих и планируемых элементов планировочной структуры
образуемых и (или) изменяемых земельных участков
ЛИНИИ ГРАДОСТРОИТЕЛЬНОГО РЕГУЛИРОВАНИЯ:
СУЩЕСТВУЮЩИЕ:
красные линии улично-дорожной сети
ТЕРРИТОРИИ ЗЕМЕЛЬНЫХ УЧАСТКОВ И ЧАСТЕЙ ЗЕМЕЛЬНЫХ УЧАСТКОВ:
общего пользования
иные территории
планируемое изъятие в установленном законом порядке
9
условный номер образуемого и (или) изменяемого земельного участка

3.2. Пояснительная записка

3.2.1. Перечень образуемых и (или) изменяемых земельных участков к чертежу межевания территории

Условный номер образуемого и (или) изменяемого земельного участка на чертеже	Номера характерных точек образуемых и (или) изменяемых земельных участков	Кадастровые номера земельных участков, из которых образуется земельный участок	Площадь образуемого и (или) изменяемого земельного участка, кв.м	Способ образования земельного участка	Сведения об отнесении (неотнесении) образуемых земельных участков к территории общего пользования	Перечень земельных участков, в отношении которых предполагается резервирование и (или) изъятие
1	2	3	4	5	6	7
1	1-248	77:17:0000000:13136; 77:17:0000000:13138; 77:17:0000000:17820; 77:17:0150205:1649; 77:17:0150205:1652; 77:17:0150309:1486; 77:17:0150309:1531; 77:17:0150309:1564; 50:21:0150309:11; 77:17:0150309:1530	100168	Перераспределение земельных участков 77:17:0000000:13136; 77:17:0000000:13138; 77:17:0000000:17820; 77:17:0150205:1649; 77:17:0150205:1652; 77:17:0150309:1486; 77:17:0150309:1531; 77:17:0150309:1564; 50:21:0150309:11; 77:17:0150309:1530 и земель, государственная собственность на которые не разграничена	Отнесен	50:21:0150309:11 - изъятие 4785 кв.м; 77:17:0150309:1530 - изъятие 3471 кв.м
2	1-192	50:21:0150111:628; 77:17:0000000:11418; 77:17:0000000:13139; 77:17:0150111:2390; 77:17:0150111:2397; 77:17:0150111:2320; 77:17:0150111:2326;	93901	Перераспределение земельных участков 50:21:0150111:628; 77:17:0000000:11418; 77:17:0000000:13139; 77:17:0150111:2390; 77:17:0150111:2397;	Отнесен	77:17:0150111:3741 - изъятие 4151 кв.м

1	2	3	4	5	6	7
		77:17:0150111:2322; 77:17:0150111:2344; 77:17:0150111:2407; 77:17:0150111:3741; 77:17:0150111:2324; 77:17:0150111:2393; 77:17:0150111:2370; 77:17:0150111:2394; 77:17:0150111:2329; 77:17:0150111:2345; 77:17:0150111:2340; 77:17:0150111:2341; 77:17:0150111:2339; 77:17:0000000:17820; 77:17:0150111:3742; 77:17:0000000:18879		77:17:0150111:2320; 77:17:0150111:2326; 77:17:0150111:2322; 77:17:0150111:2344; 77:17:0150111:2407; 77:17:0150111:3741; 77:17:0150111:2324; 77:17:0150111:2393; 77:17:0150111:2370; 77:17:0150111:2394; 77:17:0150111:2329; 77:17:0150111:2345; 77:17:0150111:2340; 77:17:0150111:2341; 77:17:0150111:2339; 77:17:0000000:17820; 77:17:0150111:3742; 77:17:0000000:18879 и земель, государственная собственность на которые не разграничена		
3	1-79	77:17:0150111:2479; 77:17:0150111:3742; 77:17:0150111:3741; 50:21:0150111:87; 77:17:0150111:2478; 77:17:0150111:2196; 77:17:0150111:2408; 77:17:0000000:18879; 50:21:0150105:173	8811	Перераспределение земельных участков 77:17:0150111:2479; 77:17:0150111:3742; 77:17:0150111:3741; 50:21:0150111:87; 77:17:0150111:2478; 77:17:0150111:2196; 77:17:0150111:2408; 77:17:0000000:18879; 50:21:0150105:173 и земель, государственная собственность на	Отнесен	77:17:0150111:3741 - изъятие 3635 кв.м; 50:21:0150111:87 - изъятие 17 кв.м; 77:17:0150111:2196 - изъятие 461 кв.м; 77:17:0150111:2408 - изъятие 282 кв.м; 50:21:0150105:173 - изъятие 139 кв.м

1	2	3	4	5	6	7
				которые не разграничена		
4	1-65	77:17:0150111:2414; 50:21:0150105:173; 77:17:0150111:2195	3655	Перераспределение земельных участков 77:17:0150111:2414; 50:21:0150105:173; 77:17:0150111:2195 и земель, государственная собственность на которые не разграничена	Отнесен	77:17:0150111:2414 - изъятие 13 кв.м; 50:21:0150105:173 - изъятие 74 кв.м; 77:17:0150111:2195 - изъятие 30 кв.м
5	1-81	50:21:0150105:113; 50:21:0150105:92; 50:21:0150105:95; 50:21:0150105:184; 50:21:0150105:125; 77:17:0000000:885; 50:21:0150105:120; 50:21:0150105:170; 50:21:0150105:189; 77:17:0150111:133; 77:17:0150111:12469; 50:21:0150105:182	17805	Перераспределение земельных участков 50:21:0150105:113; 50:21:0150105:92; 50:21:0150105:95; 50:21:0150105:184; 50:21:0150105:125; 77:17:0000000:885; 50:21:0150105:120; 50:21:0150105:170; 50:21:0150105:189; 77:17:0150111:133; 77:17:0150111:12469; 77:17:0150111:6304; 50:21:0150105:182 и земель, государственная собственность на которые не разграничена	Отнесен	50:21:0150105:113 - изъятие 36 кв.м; 50:21:0150105:95 - изъятие 356 кв.м; 50:21:0150105:184 - изъятие 568 кв.м; 50:21:0150105:125 - изъятие 43 кв.м; 77:17:0000000:885 - изъятие 233 кв.м; 50:21:0150105:120 - изъятие 310 кв.м; 50:21:0150105:170 - изъятие 76 кв.м; 50:21:0150105:189 - изъятие 180 кв.м; 77:17:0150111:133 - изъятие 12 кв.м; 77:17:0150111:12469 - изъятие 38 кв.м; 50:21:0150105:182 - изъятие 14 кв.м
6	1-22	50:21:0150111:931; 50:21:0150111:932	5982	Перераспределение земельных участков 50:21:0150111:931; 50:21:0150111:932 и	Отнесен	50:21:0150111:931 - изъятие 672 кв.м; 50:21:0150111:932 - изъятие 3070 кв.м

1	2	3	4	5	6	7
				земель, государственная собственность на которые не разграничена		
7	1-131	77:17:0150111:11997; 77:17:0150111:11994; 50:21:0150111:991; 77:17:0150111:13015; 77:17:0150111:11995; 50:21:0150111:932; 50:21:0150111:931; 77:17:0150111:2297; 50:21:0150111:980; 50:21:0150111:998; 50:21:0150111:997; 50:21:0150111:995; 77:17:0150111:2306; 77:17:0150111:2305; 77:17:0150111:5602; 50:21:0150111:994; 50:21:0150111:992; 77:17:0150111:11993; 50:21:0150111:30; 50:21:0150111:959; 50:21:0150111:981; 77:17:0150111:13039; 77:17:0150111:11992	47882	Перераспределение земельных участков 77:17:0150111:11997; 77:17:0150111:11994; 50:21:0150111:991; 77:17:0150111:13015; 77:17:0150111:11995; 50:21:0150111:932; 50:21:0150111:931; 77:17:0150111:2297; 50:21:0150111:980; 50:21:0150111:998; 50:21:0150111:997; 50:21:0150111:995; 77:17:0150111:2306; 77:17:0150111:2305; 77:17:0150111:5602; 50:21:0150111:994; 50:21:0150111:992; 77:17:0150111:11993; 50:21:0150111:30; 50:21:0150111:959; 50:21:0150111:981; 77:17:0150111:13039; 77:17:0150111:11992 и земель, государственная собственность на которые не разграничена	Отнесен	50:21:0150111:991 - изъятие 55 кв.м; 77:17:0150111:13015 - изъятие 11 кв.м; 50:21:0150111:932 - изъятие 724 кв.м; 50:21:0150111:931 - изъятие 141 кв.м; 77:17:0150111:2297 - изъятие 1246 кв.м; 50:21:0150111:980 - изъятие 1073 кв.м; 50:21:0150111:998 - изъятие 757 кв.м; 50:21:0150111:997 - изъятие 1461 кв.м; 50:21:0150111:995 - изъятие 1732 кв.м; 77:17:0150111:2306 - изъятие 308 кв.м; 77:17:0150111:5602 - изъятие 1343 кв.м; 50:21:0150111:994 - изъятие 2065 кв.м; 50:21:0150111:992 - изъятие 55 кв.м; 77:17:0150111:11993 - изъятие 463 кв.м; 50:21:0150111:30 - изъятие 99 кв.м; 50:21:0150111:959 - изъятие 2775 кв.м; 50:21:0150111:981 -

1	2	3	4	5	6	7
						изъятие 2172 кв.м; 77:17:0150111:13039 - изъятие 49 кв.м; 77:17:0150111:11992 - изъятие 53 кв.м
8	1-12	77:17:0150111:13039	5566	Перераспределение земельного участка 77:17:0150111:13039 и земель, государственная собственность на которые не разграничена	Отнесен	77:17:0150111:13039 - изъятие 3333 кв.м
9	1-55	77:17:0150111:11959; 77:17:0150111:13039; 77:00:0000000:498222; 77:17:0150111:13015; 77:17:0150111:11989; 77:17:0150111:11990; 77:00:0000000:67604; 77:17:0150111:12463; 77:17:0150111:7077; 77:17:0150111:7076; 77:17:0150111:11311; 77:17:0150111:6306; 77:17:0000000:17818; 77:00:0000000:498221	37188	Перераспределение земельных участков 77:17:0150111:11959; 77:17:0150111:13039; 77:00:0000000:498222; 77:17:0150111:13015; 77:17:0150111:11989; 77:17:0150111:11990; 77:00:0000000:67604; 77:17:0150111:12463; 77:17:0150111:7077; 77:17:0150111:7076; 77:17:0150111:11311; 77:17:0150111:6306; 77:17:0000000:17818; 77:00:0000000:498221 и земель, государственная собственность на которые не разграничена	Отнесен	77:17:0150111:11959 - изъятие 182 кв.м; 77:17:0150111:13039 - изъятие 2998 кв.м; 77:00:0000000:498222 - изъятие 15704 кв.м; 77:17:0150111:13015 - изъятие 149 кв.м; 77:00:0000000:67604 - изъятие 5286 кв.м; 77:17:0150111:12463 - изъятие 5121 кв.м; 77:17:0150111:7077 - изъятие 162 кв.м
10	1-4	77:00:0000000:67604	1412	Раздел	Отнесен	77:00:0000000:67604 - изъятие 1412 кв.м
11	1-4	77:00:0000000:67604	5728	Раздел	Отнесен	77:00:0000000:67604 - изъятие 5728 кв.м

1	2	3	4	5	6	7
12	1-6	-	2024	Образован из земель, государственная собственность на которые не разграничена	Не отнесен	-
13	1-4	-	84	Образован из земель, государственная собственность на которые не разграничена	Не отнесен	-
14	1-4	77:17:0150111:2195	67	Перераспределение земельных участков 77:17:0150111:2195 и земель, государственная собственность на которые не разграничена	Не отнесен	77:17:0150111:2195 - изъятие 19 кв.м
15	1-4	77:17:0150309:1531	67	Раздел	Не отнесен	-
16	1-4	77:17:0150309:1531	33	Раздел	Не отнесен	-
17	1-9	77:00:0000000:498222	1122	Раздел	Не отнесен	77:00:0000000:498222 - изъятие 1122 кв.м

3.2.2. Перечень существующих земельных участков, предлагаемых проектом межевания территории к изъятию для размещения линейных объектов

№ п/п	Перечень кадастровых номеров существующих земельных участков, в отношении которых предполагается изъятие, их адреса или описание местоположения	Перечень и адреса объектов недвижимого имущества
1	2	3
1	77:17:0150111:11997 (Российская Федерация, город Москва, вн.тер.г. поселение Филимонковское, улица Харлампиева, земельный участок 32/5), площадь участка – 121 кв.м	-
2	77:17:0150111:2478 (Российская Федерация, город Москва, вн.тер.г. поселение Филимонковское, квартал 162, земельный участок 2), площадь участка – 465 кв.м	-
3	77:17:0150111:11994 (Российская Федерация, город Москва, вн.тер.г. поселение Филимонковское, улица Харлампиева, земельный участок 32/2), площадь участка – 1092 кв.м	-
4	77:17:0150111:11995 (Российская Федерация, город Москва, вн.тер.г. поселение Филимонковское, улица Харлампиева, земельный участок 32/3), площадь участка – 142 кв.м	-
5	77:17:0150111:2305 (Москва, п. Филимонковское, п. Марьино), площадь участка – 640 кв.м	-
6	77:17:0150111:11990 (Российская Федерация, город Москва, внутригородская территория поселение Филимонковское, квартал 174, земельный участок 1/2), площадь участка – 4643 кв.м	50:21:0150111:1188 (Российская Федерация, город Москва, вн.тер.г. поселение Филимонковское, квартал 174, Владение 1, Строение 4)
7	50:21:0150105:92 (Российская Федерация, город Москва, вн.тер.г. поселение Филимонковское, деревня Марьино, земельный участок Владение 10А), площадь участка – 1000 кв.м	50:21:0150105:286 (Российская Федерация, город Москва, вн.тер.г. поселение Филимонковское, деревня Марьино, дом 10А); 50:21:0150105:196 (Москва, п. Филимонковское, д. Марьино, д. 10)

3.2.3. Перечень земельных участков, в отношении которых предлагается установление сервитута или публичного сервитута

№ п/п	Перечень кадастровых номеров существующих земельных участков, в отношении которых предполагается установление сервитута, их адреса или описание местоположения	Перечень и адреса объектов недвижимого имущества
1	2	3
1	50:21:0150111:921 (Российская Федерация, город Москва, вн.тер.г. поселение Филимонковское, поселок Марьино, бульвар Светлый, земельный участок 15/3)	77:17:0150111:790 (Российская Федерация, город Москва, вн.тер.г. поселение Филимонковское, поселок Марьино, бульвар Светлый, дом 15, корпус 3)
2	50:21:0150105:113 (Российская Федерация, город Москва, вн.тер.г. поселение Филимонковское, деревня Марьино, земельный участок 26А)	77:17:0150105:47 (Российская Федерация, город Москва, вн.тер.г. поселение Филимонковское, деревня Марьино, дом 26А)
3	50:21:0150111:54 (Российская Федерация, город Москва, вн.тер.г. поселение Филимонковское, поселок Марьино, земельный участок 1)	77:17:0150111:1101 (Российская Федерация, город Москва, вн.тер.г. поселение Филимонковское, поселок Марьино, дом 1)
4	50:21:0150111:55 (Российская Федерация, город Москва, вн.тер.г. поселение Филимонковское, деревня Марьино, земельный участок 10В)	-

№ п/п	Перечень кадастровых номеров существующих земельных участков, в отношении которых предполагается установление сервитута, их адреса или описание местоположения	Перечень и адреса объектов недвижимого имущества
1	2	3
5	50:21:0150111:931 (город Москва, поселение Филимонковское, п. Марьино)	-
6	77:17:0150111:13014 (Российская Федерация, город Москва, вн.тер.г. поселение Филимонковское, квартал 174)	-
7	77:00:0000000:498222 (Российская Федерация, город Москва, вн.тер.г. поселение Филимонковское, квартал 175, земельный участок 5)	50:21:0150105:211 (Российская Федерация, город Москва, вн.тер.г. поселение Филимонковское, квартал 175, Владение 5, Строение 1)
8	50:21:0150111:980 (Российская Федерация, город Москва, вн.тер.г. поселение Филимонковское, улица Харлампиева, земельный участок 12)	77:17:0150111:6296 (Российская Федерация, г. Москва, НАО, пос. Филимонковское, п. Марьино)
9	50:21:0150111:971 (Российская Федерация, город Москва, вн.тер.г. поселение Филимонковское, поселок Марьино, земельный участок 2/1)	-
10	50:21:0150111:919 (Российская Федерация, город Москва, вн.тер.г. поселение Филимонковское, поселок Марьино, бульвар Светлый, земельный участок Владение 15/5)	77:17:0150111:1940 (Российская Федерация, город Москва, вн.тер.г. поселение Филимонковское, поселок Марьино, бульвар Светлый, дом 15, корпус 5)
11	50:21:0150111:938 (Российская Федерация, город Москва, вн.тер.г. поселение Филимонковское, поселок Марьино, бульвар Светлый, земельный участок Владение 20/5)	77:17:0150111:679 (Российская Федерация, город Москва, вн.тер.г. поселение Филимонковское, поселок Марьино, бульвар Светлый, дом 20, корпус 5)
12	50:21:0150111:996 (Российская Федерация, город Москва, вн.тер.г. поселение Филимонковское, улица Харлампиева, земельный участок 18)	77:17:0150111:11965 (Российская Федерация, город Москва, вн.тер.г. поселение Филимонковское, улица Харлампиева, Дом 18, Корпус 1)
13	50:21:0150105:173 (Российская Федерация, город Москва, вн.тер.г. поселение Филимонковское, деревня Марьино, земельный участок 1Б)	-
14	77:17:0150105:53 (Российская Федерация, город Москва, вн.тер.г. поселение Филимонковское, деревня Марьино, земельный участок Владение 12А)	50:21:0150105:288 (Российская Федерация, город Москва, вн.тер.г. поселение Филимонковское, деревня Марьино, дом 12А)
15	50:21:0150105:89 (Российская Федерация, город Москва, вн.тер.г. поселение Филимонковское, деревня Марьино, земельный участок 12)	77:17:0150105:390 (Российская Федерация, город Москва, пос. Филимонковское, д. Марьино)
16	50:21:0150111:1009 (Российская Федерация, город Москва, вн.тер.г. поселение Филимонковское, улица Харлампиева, земельный участок 24)	77:17:0150111:11925 (Российская Федерация, город Москва, вн.тер.г. поселение Филимонковское, улица Харлампиева, дом 24, корпус 3)
17	50:21:0150105:120 (Российская Федерация, город Москва, вн.тер.г. поселение Филимонковское, деревня Марьино, земельный участок 22Б)	-
18	50:21:0150105:170 (город Москва, поселение Филимонковское, д. Марьино, участок № 18/1)	-
19	77:17:0150111:12466 (Российская Федерация, город Москва, внутригородская территория поселение Филимонковское, квартал 174)	-
20	77:17:0150111:135 (Российская Федерация, город Москва, вн.тер.г. поселение Филимонковское, улица Братьев Гримм, земельный участок 13А)	-

№ п/п	Перечень кадастровых номеров существующих земельных участков, в отношении которых предполагается установление сервитута, их адреса или описание местоположения	Перечень и адреса объектов недвижимого имущества
1	2	3
21	50:21:0150111:963 (Российская Федерация, город Москва, вн.тер.г. поселение Филимонковское, поселок Марьино, земельный участок Владение 34)	77:17:0150111:1792 (Российская Федерация, город Москва, вн.тер.г. поселение Филимонковское, поселок Марьино, дом 34)
22	50:21:0150111:981 (Российская Федерация, город Москва, вн.тер.г. поселение Филимонковское, улица Харлампиева, земельный участок 50)	77:17:0150111:2483 (Российская Федерация, город Москва, вн.тер.г. поселение Филимонковское, улица Харлампиева, дом 50, корпус 3)
23	50:21:0150105:186 (Российская Федерация, город Москва, вн.тер.г. поселение Филимонковское, деревня Марьино, земельный участок 16А)	77:17:0150111:267 (Российская Федерация, город Москва, вн.тер.г. поселение Филимонковское, деревня Марьино, дом 16А, строение 1)
24	77:17:0150105:54 (Российская Федерация, город Москва, вн.тер.г. поселение Филимонковское, деревня Марьино, земельный участок 12Б)	-
25	50:21:0150105:189 (Российская Федерация, город Москва, вн.тер.г. поселение Филимонковское, деревня Марьино, земельный участок 18/1)	77:17:0150105:14 (Российская Федерация, город Москва, вн.тер.г. поселение Филимонковское, деревня Марьино, дом 18)
26	50:21:0150111:30 (Российская Федерация, город Москва, вн.тер.г. поселение Филимонковское, квартал 158, земельный участок 1Б)	-
27	50:21:0150111:972 (Российская Федерация, город Москва, вн.тер.г. поселение Филимонковское, поселок Марьино, земельный участок 31)	77:17:0150111:1986 (Российская Федерация, город Москва, вн.тер.г. поселение Филимонковское, поселок Марьино, дом 31)
28	50:21:0150111:994 (Российская Федерация, город Москва, вн.тер.г. поселение Филимонковское, улица Харлампиева, земельный участок 30)	77:17:0150111:4458 (Российская Федерация, город Москва, вн.тер.г. поселение Филимонковское, улица Харлампиева, дом 30, корпус 1)
29	50:21:0150111:922 (Российская Федерация, город Москва, вн.тер.г. поселение Филимонковское, поселок Марьино, бульвар Светлый, земельный участок Владение 15/2)	77:17:0150111:673 (Российская Федерация, город Москва, вн.тер.г. поселение Филимонковское, поселок Марьино, бульвар Светлый, дом 15, корпус 2)
30	50:21:0150105:125 (Российская Федерация, город Москва, вн.тер.г. поселение Филимонковское, деревня Марьино, земельный участок 28/1)	-
31	50:21:0150111:920 (Российская Федерация, город Москва, вн.тер.г. поселение Филимонковское, поселок Марьино, бульвар Светлый, земельный участок Владение 15/4)	77:17:0150111:670 (Российская Федерация, город Москва, вн.тер.г. поселение Филимонковское, поселок Марьино, бульвар Светлый, дом 15, корпус 4)
32	77:17:0150111:2195 (Российская Федерация, город Москва, вн.тер.г. поселение Филимонковское, деревня Марьино, земельный участок владение 10Б)	77:17:0150111:1120 (Российская Федерация, город Москва, вн.тер.г. поселение Филимонковское, деревня Марьино, дом 10Б)
33	77:17:0150111:11972 (Российская Федерация, город Москва, вн.тер.г. поселение Филимонковское, квартал 112, земельный участок 1А)	-
34	77:17:0150111:2414 (Российская Федерация, город Москва, вн.тер.г. поселение Филимонковское, деревня Марьино, земельный участок 10/1)	77:17:0000000:7689 (Российская Федерация, город Москва, вн.тер.г. поселение Филимонковское, деревня Марьино, дом 10, строение 1)
35	50:21:0150111:998 (Российская Федерация, город Москва, вн.тер.г. поселение Филимонковское, улица Харлампиева, земельный участок 14)	-

№ п/п	Перечень кадастровых номеров существующих земельных участков, в отношении которых предполагается установление сервитута, их адреса или описание местоположения	Перечень и адреса объектов недвижимого имущества
1	2	3
36	50:21:0150105:184 (Российская Федерация, город Москва, вн.тер.г. поселение Филимонковское, деревня Марьино, земельный участок 24)	-
37	77:17:0150111:12469 (Российская Федерация, город Москва, поселение Филимонковское, территория Марьинская птицефабрика ОАО)	-
38	77:17:0150111:12463 (Российская Федерация, город Москва, внутригородская территория поселение Филимонковское, квартал 174)	-
39	77:17:0150111:13039 (Российская Федерация, г. Москва, вн.тер.г поселение Филимонковское, кв-л 173)	-
40	50:21:0150105:95 (Российская Федерация, город Москва, вн.тер.г. поселение Филимонковское, деревня Марьино, земельный участок 16Б)	-
41	50:21:0150111:973 (Российская Федерация, город Москва, вн.тер.г. поселение Филимонковское, поселок Марьино, земельный участок 32)	-
42	50:21:0150105:182 (город Москва, поселение Филимонковское, дер. Марьино, участок №20А)	-
43	50:21:0150111:932 (Российская Федерация, город Москва, вн.тер.г. поселение Филимонковское, поселок Марьино, бульвар Светлый, земельный участок Владение 22А)	-
44	50:21:0150111:995 (Российская Федерация, город Москва, вн.тер.г. поселение Филимонковское, улица Харлампиева, земельный участок 22)	77:17:0150111:5509 (Российская Федерация, город Москва, вн.тер.г. поселение Филимонковское, улица Харлампиева, дом 22, корпус 2)
45	77:17:0150111:11992 (Российская Федерация, город Москва, вн.тер.г. поселение Филимонковское, улица Харлампиева, земельный участок 32/1)	-
46	50:21:0150105:185 (Российская Федерация, город Москва, вн.тер.г. поселение Филимонковское, деревня Марьино, земельный участок 16)	77:17:0150111:268 (Российская Федерация, город Москва, вн.тер.г. поселение Филимонковское, деревня Марьино, Дом 16)
47	50:21:0150111:923 (Российская Федерация, город Москва, вн.тер.г. поселение Филимонковское, поселок Марьино, бульвар Светлый, земельный участок Владение 15/1)	77:17:0150111:672 (Российская Федерация, город Москва, вн.тер.г. поселение Филимонковское, поселок Марьино, бульвар Светлый, дом 15, корпус 1)
48	77:17:0150111:2305 (Москва, п. Филимонковское, п. Марьино)	-
49	77:17:0150111:7077 (Российская Федерация, город Москва, вн.тер.г. поселение Филимонковское, квартал 175, земельный участок 3)	77:17:0150111:1093 (Российская Федерация, город Москва, вн.тер.г. поселение Филимонковское, квартал 175, владение 3, строение 1)
50	77:17:0150111:13015 (Российская Федерация, город Москва, вн.тер.г. поселение Филимонковское, квартал 174)	-
51	77:17:0150111:11956 (Российская Федерация, город Москва, вн.тер.г. поселение Филимонковское, улица Харлампиева, земельный участок 28)	-
52	77:17:0150111:2306 (Москва, п. Филимонковское, п. Марьино)	-

№ п/п	Перечень кадастровых номеров существующих земельных участков, в отношении которых предполагается установление сервитута, их адреса или описание местоположения	Перечень и адреса объектов недвижимого имущества
1	2	3
53	50:21:0150111:959 (город Москва, поселение Филимонковское, п. Марьино)	-
54	50:21:0150111:933 (Российская Федерация, город Москва, вн.тер.г. поселение Филимонковское, поселок Марьино, бульвар Светлый, земельный участок 22Б)	-
55	50:21:0150111:997 (Российская Федерация, город Москва, вн.тер.г. поселение Филимонковское, улица Харлампиева, земельный участок 16)	77:17:0150111:5423 (Российская Федерация, город Москва, вн.тер.г. поселение Филимонковское, улица Харлампиева, Дом 16)
56	50:21:0150111:924 (Российская Федерация, город Москва, вн.тер.г. поселение Филимонковское, поселок Марьино, бульвар Светлый, земельный участок Владение 13/1)	77:17:0150111:629 (Российская Федерация, город Москва, вн.тер.г. поселение Филимонковское, поселок Марьино, бульвар Светлый, дом 13, корпус 1)
57	77:17:0000000:13137 (Российская Федерация, город Москва, вн.тер.г. поселение Филимонковское, квартал 127, земельный участок 1А)	-
58	77:17:0000000:885 (Российская Федерация, город Москва, вн.тер.г. поселение Филимонковское, деревня Марьино, земельный участок 14)	77:17:0150105:380 (Российская Федерация, город Москва, вн.тер.г. поселение Филимонковское, деревня Марьино, дом 14)
59	77:17:0150111:2297 (Москва, п. Филимонковское, вл. 11/2, Светлый бул.)	-
60	50:21:0150111:991 (Российская Федерация, город Москва, вн.тер.г. поселение Филимонковское, квартал 160, земельный участок 2)	-
61	77:17:0150309:1530 (Российская Федерация, город Москва, вн.тер.г. поселение Филимонковское, квартал 128, земельный участок 2)	-
62	77:17:0150111:133 (г. Москва, поселение Филимонковское, ОАО «Марьинская птицефабрика»)	-
63	77:00:0000000:67604 (г. Москва, поселения Марушкинское, Филимонковское, Десеновское, Первомайское, между д. Марфино, д. Акиньшино, д. Середнево, д. Староселье, д. Харьино, д. Кончеево, д. Кнутово, п. Марьино, д. Писково, д. Тупиково, д. Фоминское, д. Клоково, д. Верховье, д. Горчаково)	-
64	77:17:0000000:17848 (Российская Федерация, город Москва, вн.тер.г. поселение Филимонковское, квартал 158, земельный участок 1А)	-
65	77:17:0150111:5602 (Российская Федерация, город Москва, вн.тер.г. поселение Филимонковское, поселок Марьино, земельный участок 33)	-
66	50:21:0150111:23 (Российская Федерация, город Москва, вн.тер.г. поселение Филимонковское, квартал 112, з/у 16)	-
67	77:17:0150111:2347 (Российская Федерация, г. Москва, вн.тер.г. пос. Филимонковское, кв-л 112, з/у 14)	-
68	77:17:0150111:2401 (Российская Федерация, город Москва, вн.тер.г. поселение Филимонковское, улица Братьев Гримм, земельный участок 16/1)	-
69	50:21:0150111:992 (город Москва, поселение Филимонковское, пос. Марьино)	-

№ п/п	Перечень кадастровых номеров существующих земельных участков, в отношении которых предполагается установление сервитута, их адреса или описание местоположения	Перечень и адреса объектов недвижимого имущества
1	2	3
70	77:17:0150111:11993 (Российская Федерация, город Москва, вн.тер.г. поселение Филимонковское, улица Харлампиева, земельный участок 32)	-

3.2.4. Перечень координат характерных точек образуемых и (или) изменяемых земельных участков

№ точки	Координаты точки (Система координат, используемая для ведения Единого государственного реестра недвижимости (МСК-77)	
	X	Y
1	2	3
Участок № 1		
1	-11521.01	-9662.65
2	-11449.25	-9726.64
3	-11493.99	-9779.25
4	-11514.86	-9788.14
5	-11541.49	-9820.32
6	-11560.70	-9838.91
7	-11561.91	-9836.21
8	-11566.95	-9842.22
9	-11568.87	-9844.53
10	-11570.15	-9846.07
11	-11570.16	-9846.07
12	-11579.11	-9856.78
13	-11588.07	-9867.50
14	-11593.66	-9874.18
15	-11596.22	-9877.24
16	-11642.50	-9932.32
17	-11649.43	-9940.62
18	-11656.31	-9948.98
19	-11663.14	-9957.37
20	-11669.92	-9965.81
21	-11676.64	-9974.30
22	-11683.31	-9982.82
23	-11689.92	-9991.39
24	-11694.93	-9997.55
25	-11700.23	-10003.54
26	-11706.84	-10011.44

№ точки	Координаты точки (Система координат, используемая для ведения Единого государственного реестра недвижимости (МСК-77)	
	X	Y
1	2	3
27	-11714.23	-10021.88
28	-11721.18	-10031.74
29	-11728.15	-10041.63
30	-11734.90	-10051.22
31	-11735.20	-10051.63
32	-11742.92	-10062.59
33	-11749.78	-10072.34
34	-11757.02	-10082.59
35	-11761.04	-10088.30
36	-11763.90	-10092.52
37	-11771.96	-10104.35
38	-11777.79	-10114.82
39	-11780.21	-10119.08
40	-11790.03	-10136.60
41	-11793.84	-10143.31
42	-11794.97	-10145.17
43	-11798.91	-10151.71
44	-11802.82	-10158.26
45	-11806.70	-10164.83
46	-11810.55	-10171.42
47	-11814.37	-10178.03
48	-11818.16	-10184.65
49	-11821.92	-10191.29
50	-11825.65	-10197.95
51	-11829.35	-10204.62
52	-11853.81	-10248.95
53	-11853.95	-10249.20

№ точки	Координаты точки (Система координат, используемая для ведения Единого государственного реестра недвижимости (МСК-77)	
	X	Y
1	2	3
54	-11889.29	-10313.26
55	-11903.44	-10338.91
56	-11913.30	-10356.78
57	-11924.06	-10376.28
58	-11925.37	-10378.66
59	-11925.66	-10379.19
60	-11932.59	-10401.90
61	-11932.83	-10402.70
62	-11944.48	-10424.42
63	-11948.74	-10432.36
64	-11953.14	-10440.56
65	-11954.09	-10442.35
66	-11954.61	-10443.32
67	-11956.10	-10445.03
68	-11972.19	-10463.52
69	-12001.89	-10510.93
70	-12007.67	-10520.15
71	-12008.81	-10522.21
72	-12009.61	-10523.78
73	-12010.35	-10525.37
74	-12011.04	-10527.00
75	-12011.35	-10527.81
76	-12011.67	-10528.41
77	-12011.91	-10529.33
78	-12012.24	-10530.31
79	-12012.76	-10532.00
80	-12013.21	-10533.70
81	-12013.60	-10535.42
82	-12013.93	-10537.15
83	-12014.12	-10537.89
84	-12014.18	-10538.76
85	-12014.21	-10538.89
86	-12014.41	-10540.64
87	-12014.56	-10542.40
88	-12014.65	-10544.16

№ точки	Координаты точки (Система координат, используемая для ведения Единого государственного реестра недвижимости (МСК-77)	
	X	Y
1	2	3
89	-12014.66	-10545.14
90	-12014.72	-10545.94
91	-12014.66	-10546.49
92	-12014.63	-10547.68
93	-12014.53	-10549.44
94	-12014.37	-10551.20
95	-12014.14	-10552.95
96	-12013.86	-10554.68
97	-12013.60	-10555.98
98	-12013.55	-10556.40
99	-12013.43	-10556.75
100	-12013.10	-10558.13
101	-12012.63	-10559.83
102	-12012.11	-10561.51
103	-12011.52	-10563.17
104	-12010.87	-10564.81
105	-12010.17	-10566.43
106	-12009.94	-10566.92
107	-12009.88	-10567.09
108	-12009.39	-10568.15
109	-12066.87	-10475.19
110	-12066.91	-10475.16
111	-12066.91	-10475.16
112	-12067.30	-10474.90
113	-12069.40	-10474.20
114	-12073.70	-10467.40
115	-12089.60	-10442.60
116	-12102.40	-10421.90
117	-12106.50	-10415.60
118	-12111.00	-10407.60
119	-12116.00	-10399.30
120	-12118.92	-10394.12
121	-12124.30	-10385.30
122	-12125.60	-10383.80
123	-12126.80	-10382.20

№ точки	Координаты точки (Система координат, используемая для ведения Единого государственного реестра недвижимости (МСК-77)	
	X	Y
1	2	3
124	-12128.00	-10380.60
125	-12129.10	-10379.00
126	-12130.20	-10377.30
127	-12138.01	-10364.02
128	-12136.26	-10362.96
129	-12056.90	-10284.93
130	-12053.34	-10281.42
131	-12049.70	-10277.99
132	-12046.00	-10274.63
133	-12042.22	-10271.35
134	-12038.38	-10268.16
135	-12034.47	-10265.04
136	-12030.49	-10262.01
137	-12026.45	-10259.07
138	-12022.35	-10256.20
139	-12018.19	-10253.43
140	-12013.97	-10250.75
141	-12009.70	-10248.15
142	-12005.37	-10245.64
143	-12000.99	-10243.23
144	-11996.56	-10240.91
145	-11992.09	-10238.68
146	-11987.56	-10236.55
147	-11983.00	-10234.52
148	-11978.87	-10232.77
149	-11962.87	-10217.06
150	-11942.23	-10200.90
151	-11928.19	-10187.09
152	-11924.46	-10183.40
153	-11920.76	-10179.69
154	-11917.08	-10175.96
155	-11913.42	-10172.20
156	-11909.78	-10168.42
157	-11906.17	-10164.62
158	-11902.58	-10160.79

№ точки	Координаты точки (Система координат, используемая для ведения Единого государственного реестра недвижимости (МСК-77)	
	X	Y
1	2	3
159	-11899.02	-10156.95
160	-11895.48	-10153.08
161	-11891.96	-10149.19
162	-11888.46	-10145.28
163	-11885.00	-10141.35
164	-11881.55	-10137.39
165	-11878.13	-10133.42
166	-11874.73	-10129.42
167	-11871.36	-10125.40
168	-11868.02	-10121.37
169	-11864.70	-10117.31
170	-11861.40	-10113.23
171	-11858.13	-10109.13
172	-11854.88	-10105.01
173	-11851.66	-10100.87
174	-11848.47	-10096.71
175	-11845.30	-10092.53
176	-11842.16	-10088.34
177	-11839.04	-10084.12
178	-11835.95	-10079.88
179	-11832.89	-10075.63
180	-11829.85	-10071.35
181	-11826.84	-10067.06
182	-11823.85	-10062.75
183	-11820.89	-10058.42
184	-11781.24	-10000.00
185	-11764.04	-9974.67
186	-11771.83	-9968.38
187	-11768.80	-9964.37
188	-11765.74	-9960.37
189	-11762.66	-9956.40
190	-11759.55	-9952.45
191	-11756.42	-9948.52
192	-11753.26	-9944.61
193	-11750.08	-9940.72

№ точки	Координаты точки (Система координат, используемая для ведения Единого государственного реестра недвижимости (МСК-77)	
	X	Y
1	2	3
194	-11746.87	-9936.85
195	-11719.24	-9903.75
196	-11655.27	-9827.11
197	-11648.99	-9819.71
198	-11645.03	-9814.98
199	-11641.12	-9810.21
200	-11637.26	-9805.39
201	-11633.46	-9800.53
202	-11629.72	-9795.63
203	-11626.03	-9790.68
204	-11622.40	-9785.69
205	-11618.83	-9780.66
206	-11615.31	-9775.59
207	-11611.86	-9770.48
208	-11608.46	-9765.33
209	-11605.12	-9760.15
210	-11601.84	-9754.92
211	-11598.62	-9749.66
212	-11595.46	-9744.36
213	-11592.36	-9739.02
214	-11583.67	-9743.98
215	-11577.20	-9732.63
216	-11576.04	-9730.63
217	-11574.87	-9728.65
218	-11573.67	-9726.68
219	-11572.45	-9724.72
220	-11571.20	-9722.78
221	-11569.93	-9720.85
222	-11568.64	-9718.94
223	-11567.33	-9717.04
224	-11565.99	-9715.14
225	-11564.62	-9713.26
226	-11563.23	-9711.39
227	-11561.82	-9709.54
228	-11560.39	-9707.71

№ точки	Координаты точки (Система координат, используемая для ведения Единого государственного реестра недвижимости (МСК-77)	
	X	Y
1	2	3
229	-11558.94	-9705.89
230	-11557.46	-9704.09
231	-11555.97	-9702.30
232	-11534.74	-9677.27
233	-11533.22	-9675.51
234	-11531.69	-9673.76
235	-11530.13	-9672.03
236	-11528.55	-9670.32
237	-11526.96	-9668.62
238	-11525.34	-9666.95
239	-11523.71	-9665.29
240	-11522.05	-9663.66
1	-11723.81	-9937.83
2	-11728.08	-9942.86
3	-11724.27	-9946.10
4	-11720.00	-9941.07
1	-11916.94	-10233.93
2	-11911.44	-10239.39
3	-11917.57	-10245.56
4	-11923.07	-10240.09
Участок № 2		
1	-11915.20	-11118.57
2	-11915.32	-11114.15
3	-11915.47	-11109.73
4	-11915.64	-11105.31
5	-11915.84	-11100.89
6	-11916.08	-11096.48
7	-11916.34	-11092.06
8	-11916.62	-11087.65
9	-11916.94	-11083.24
10	-11917.28	-11078.83
11	-11917.65	-11074.42
12	-11918.05	-11070.01
13	-11918.47	-11065.61
14	-11918.92	-11061.21

№ точки	Координаты точки (Система координат, используемая для ведения Единого государственного реестра недвижимости (МСК-77)	
	X	Y
1	2	3
15	-11919.40	-11056.81
16	-11919.91	-11052.42
17	-11920.45	-11048.03
18	-11921.01	-11043.64
19	-11921.60	-11039.26
20	-11922.22	-11034.88
21	-11922.86	-11030.50
22	-11923.54	-11026.13
23	-11924.24	-11021.77
24	-11924.96	-11017.40
25	-11925.72	-11013.04
26	-11926.50	-11008.69
27	-11927.31	-11004.34
28	-11928.15	-11000.00
29	-11929.46	-10993.46
30	-11930.83	-10986.94
31	-11932.27	-10980.43
32	-11933.77	-10973.93
33	-11935.33	-10967.44
34	-11936.95	-10960.98
35	-11938.63	-10954.52
36	-11940.37	-10948.09
37	-11942.18	-10941.67
38	-11944.04	-10935.27
39	-11945.97	-10928.88
40	-11947.95	-10922.51
41	-11950.00	-10916.17
42	-11952.10	-10909.84
43	-11954.27	-10903.53
44	-11956.49	-10897.25
45	-11958.77	-10890.98
46	-11961.12	-10884.74
47	-11963.52	-10878.52
48	-11965.98	-10872.32
49	-11968.50	-10866.15

№ точки	Координаты точки (Система координат, используемая для ведения Единого государственного реестра недвижимости (МСК-77)	
	X	Y
1	2	3
50	-11971.07	-10860.00
51	-11973.71	-10853.87
52	-11976.40	-10847.77
53	-11979.15	-10841.70
54	-11981.96	-10835.65
55	-11984.83	-10829.63
56	-11987.75	-10823.63
57	-11990.73	-10817.67
58	-11993.76	-10811.73
59	-11996.85	-10805.82
60	-12000.00	-10799.94
61	-12003.00	-10794.46
62	-12006.04	-10789.01
63	-12009.14	-10783.58
64	-12012.28	-10778.18
65	-12015.47	-10772.81
66	-12018.71	-10767.47
67	-12021.99	-10762.16
68	-12025.33	-10756.88
69	-12028.70	-10751.62
70	-12032.13	-10746.40
71	-12035.60	-10741.21
72	-12039.12	-10736.04
73	-12042.68	-10730.91
74	-12046.29	-10725.81
75	-12049.94	-10720.75
76	-12053.64	-10715.71
77	-12055.22	-10713.59
78	-12056.24	-10712.22
79	-12058.88	-10708.74
80	-12061.53	-10705.27
81	-12064.20	-10701.82
82	-12066.89	-10698.39
83	-12069.61	-10694.98
84	-12072.35	-10691.58

№ точки	Координаты точки (Система координат, используемая для ведения Единого государственного реестра недвижимости (МСК-77)	
	X	Y
1	2	3
85	-12075.10	-10688.20
86	-12114.81	-10571.27
87	-12114.33	-10570.60
88	-12113.76	-10569.66
89	-12113.26	-10568.69
90	-12112.83	-10567.68
91	-12112.48	-10566.64
92	-12112.20	-10565.58
93	-12112.00	-10564.50
94	-12111.88	-10563.41
95	-12111.84	-10562.32
96	-12111.89	-10561.22
97	-12112.01	-10560.13
98	-12112.21	-10559.05
99	-12112.48	-10557.99
100	-12112.84	-10556.95
101	-12113.27	-10555.95
102	-12113.73	-10555.05
103	-12130.86	-10525.85
104	-12131.32	-10525.05
105	-12138.80	-10512.35
106	-12160.20	-10476.01
107	-12161.07	-10474.64
108	-12194.93	-10424.40
109	-12226.87	-10378.97
110	-12255.31	-10338.16
111	-12287.19	-10298.13
112	-12292.66	-10292.96
113	-12297.30	-10289.80
114	-12318.50	-10278.52
115	-12349.49	-10264.97
116	-12343.71	-10249.92
117	-12332.71	-10255.77
118	-12329.37	-10257.28
119	-12325.82	-10258.34

№ точки	Координаты точки (Система координат, используемая для ведения Единого государственного реестра недвижимости (МСК-77)	
	X	Y
1	2	3
120	-12322.18	-10258.90
121	-12318.49	-10258.97
122	-12308.53	-10256.10
123	-12294.57	-10247.88
124	-12318.23	-10207.71
125	-12256.56	-10162.73
126	-12235.50	-10198.50
127	-12186.60	-10281.40
128	-12138.01	-10364.02
129	-12130.20	-10377.30
130	-12129.10	-10379.00
131	-12128.00	-10380.60
132	-12126.80	-10382.20
133	-12125.60	-10383.80
134	-12124.30	-10385.30
135	-12118.92	-10394.12
136	-12116.00	-10399.30
137	-12111.00	-10407.60
138	-12106.50	-10415.60
139	-12102.40	-10421.90
140	-12089.60	-10442.60
141	-12073.70	-10467.40
142	-12069.40	-10474.20
143	-12067.30	-10474.90
144	-12066.91	-10475.16
145	-12066.91	-10475.16
146	-12066.87	-10475.19
147	-12009.81	-10567.48
148	-12009.74	-10567.60
149	-12009.39	-10568.15
150	-12008.71	-10569.64
151	-11999.96	-10588.74
152	-11991.60	-10602.10
153	-11987.00	-10611.40
154	-11974.00	-10631.50

№ точки	Координаты точки (Система координат, используемая для ведения Единого государственного реестра недвижимости (МСК-77)	
	X	Y
1	2	3
155	-11958.70	-10656.70
156	-11945.90	-10681.70
157	-11948.00	-10687.80
158	-11943.80	-10685.50
159	-11942.20	-10688.50
160	-11938.60	-10696.00
161	-11928.68	-10715.95
162	-11921.73	-10724.34
163	-11916.67	-10734.87
164	-11911.75	-10745.47
165	-11907.01	-10756.16
166	-11906.74	-10756.54
167	-11903.77	-10763.74
168	-11896.10	-10782.66
169	-11890.66	-10797.07
170	-11885.55	-10811.59
171	-11881.11	-10824.79
172	-11876.96	-10838.08
173	-11873.06	-10851.45
174	-11869.41	-10864.89
175	-11866.00	-10878.39
176	-11862.91	-10891.99
177	-11859.89	-10905.88
178	-11857.19	-10919.86
179	-11854.76	-10933.90
180	-11852.59	-10947.98
181	-11850.73	-10962.06
182	-11849.80	-10969.70
183	-11848.96	-10977.29
184	-11848.56	-10979.05
185	-11848.30	-10981.76
186	-11847.90	-10986.32
187	-11847.53	-10990.88
188	-11847.18	-10995.44
189	-11846.86	-11000.00

№ точки	Координаты точки (Система координат, используемая для ведения Единого государственного реестра недвижимости (МСК-77)	
	X	Y
1	2	3
190	-11846.58	-11004.54
191	-11846.31	-11009.09
192	-11840.57	-11114.51
Участок № 3		
1	-12114.81	-10571.27
2	-12089.98	-10644.41
3	-12075.10	-10688.20
4	-12075.69	-10687.51
5	-12076.30	-10686.83
6	-12076.93	-10686.18
7	-12077.57	-10685.54
8	-12078.24	-10684.92
9	-12078.92	-10684.33
10	-12079.63	-10683.75
11	-12080.35	-10683.20
12	-12081.08	-10682.67
13	-12081.83	-10682.16
14	-12082.60	-10681.67
15	-12083.38	-10681.21
16	-12084.17	-10680.77
17	-12084.98	-10680.35
18	-12085.80	-10679.96
19	-12086.63	-10679.60
20	-12087.76	-10679.15
21	-12088.90	-10678.75
22	-12090.05	-10678.39
23	-12091.22	-10678.08
24	-12092.40	-10677.82
25	-12093.59	-10677.61
26	-12094.79	-10677.44
27	-12096.00	-10677.33
28	-12097.20	-10677.26
29	-12098.41	-10677.24
30	-12099.62	-10677.27
31	-12100.83	-10677.35

№ точки	Координаты точки (Система координат, используемая для ведения Единого государственного реестра недвижимости (МСК-77)	
	X	Y
1	2	3
32	-12102.03	-10677.47
33	-12103.23	-10677.65
34	-12104.42	-10677.87
35	-12105.60	-10678.14
36	-12106.77	-10678.46
37	-12107.92	-10678.83
38	-12109.06	-10679.24
39	-12110.18	-10679.69
40	-12111.28	-10680.19
41	-12112.36	-10680.74
42	-12113.41	-10681.33
43	-12114.45	-10681.96
44	-12115.45	-10682.63
45	-12116.43	-10683.34
46	-12117.38	-10684.09
47	-12118.30	-10684.88
48	-12119.18	-10685.71
49	-12120.03	-10686.57
50	-12120.85	-10687.46
51	-12121.63	-10688.38
52	-12123.98	-10691.27
53	-12124.12	-10691.45
54	-12136.71	-10671.29
55	-12149.69	-10677.08
56	-12185.82	-10707.58
57	-12204.97	-10725.04
58	-12247.39	-10766.16
59	-12257.04	-10752.49
60	-12243.91	-10741.47
61	-12237.63	-10736.89
62	-12225.25	-10726.50
63	-12231.45	-10715.62
64	-12225.22	-10709.74
65	-12223.43	-10708.01
66	-12212.84	-10697.38

№ точки	Координаты точки (Система координат, используемая для ведения Единого государственного реестра недвижимости (МСК-77)	
	X	Y
1	2	3
67	-12211.43	-10695.92
68	-12211.11	-10695.58
69	-12208.16	-10692.44
70	-12204.92	-10688.93
71	-12201.72	-10685.38
72	-12195.43	-10678.16
73	-12192.99	-10675.27
74	-12192.36	-10674.52
75	-12189.32	-10670.83
76	-12186.33	-10667.11
77	-12183.37	-10663.35
78	-12180.46	-10659.57
79	-12177.59	-10655.75
Участок № 4		
1	-12270.40	-10545.82
2	-12268.90	-10547.41
3	-12265.64	-10551.20
4	-12262.61	-10555.17
5	-12259.82	-10559.33
6	-12257.30	-10563.64
7	-12255.04	-10568.10
8	-12253.05	-10572.69
9	-12251.35	-10577.39
10	-12249.94	-10582.18
11	-12248.81	-10587.06
12	-12247.99	-10591.99
13	-12247.46	-10596.96
14	-12247.24	-10601.95
15	-12247.24	-10601.97
16	-12247.16	-10603.49
17	-12247.05	-10605.80
18	-12246.97	-10608.10
19	-12246.90	-10610.41
20	-12246.86	-10612.72
21	-12246.84	-10615.02

№ точки	Координаты точки (Система координат, используемая для ведения Единого государственного реестра недвижимости (МСК-77)	
	X	Y
1	2	3
22	-12247.23	-10633.13
23	-12247.13	-10638.09
24	-12246.63	-10643.03
25	-12245.73	-10647.91
26	-12244.44	-10652.71
27	-12242.76	-10657.38
28	-12240.71	-10661.90
29	-12238.30	-10666.24
30	-12235.54	-10670.37
31	-12232.46	-10674.26
32	-12229.07	-10677.88
33	-12211.11	-10695.58
34	-12211.43	-10695.92
35	-12212.84	-10697.38
36	-12223.43	-10708.01
37	-12224.92	-10709.46
38	-12225.23	-10709.75
39	-12243.11	-10692.13
40	-12247.61	-10687.31
41	-12251.70	-10682.14
42	-12255.37	-10676.66
43	-12258.57	-10670.90
44	-12261.30	-10664.90
45	-12263.52	-10658.70
46	-12265.24	-10652.33
47	-12266.43	-10645.85
48	-12267.10	-10639.29
49	-12267.22	-10632.70
50	-12266.83	-10614.49
51	-12266.82	-10613.53
52	-12266.82	-10612.56
53	-12266.83	-10611.60
54	-12266.86	-10610.63
55	-12266.91	-10609.67
56	-12266.96	-10608.70

№ точки	Координаты точки (Система координат, используемая для ведения Единого государственного реестра недвижимости (МСК-77)	
	X	Y
1	2	3
57	-12267.04	-10607.74
58	-12267.12	-10606.78
59	-12267.22	-10605.82
60	-12267.34	-10604.86
61	-12269.04	-10598.83
62	-12270.01	-10595.87
63	-12273.97	-10586.13
64	-12283.86	-10572.52
65	-12295.27	-10567.27
Участок № 5		
1	-12423.08	-10631.32
2	-12432.01	-10630.83
3	-12446.19	-10629.40
4	-12465.69	-10624.91
5	-12500.13	-10611.60
6	-12530.74	-10602.72
7	-12531.30	-10605.21
8	-12549.65	-10599.67
9	-12549.30	-10597.85
10	-12550.05	-10597.70
11	-12552.47	-10597.30
12	-12554.91	-10596.96
13	-12556.65	-10596.75
14	-12551.78	-10555.28
15	-12542.30	-10555.30
16	-12540.42	-10545.18
17	-12509.85	-10552.03
18	-12512.52	-10563.44
19	-12486.23	-10573.14
20	-12467.39	-10581.22
21	-12457.14	-10586.09
22	-12448.99	-10588.63
23	-12437.20	-10591.72
24	-12428.95	-10593.89
25	-12412.58	-10591.77

№ точки	Координаты точки (Система координат, используемая для ведения Единого государственного реестра недвижимости (МСК-77)	
	X	Y
1	2	3
26	-12378.00	-10577.83
27	-12345.02	-10557.97
28	-12327.31	-10546.71
29	-12307.43	-10527.72
30	-12266.86	-10495.44
31	-12256.40	-10485.82
32	-12257.03	-10481.01
33	-12199.62	-10432.74
34	-12198.88	-10432.01
35	-12198.35	-10431.42
36	-12197.84	-10430.81
37	-12197.37	-10430.18
38	-12196.94	-10429.52
39	-12196.54	-10428.84
40	-12196.17	-10428.14
41	-12195.85	-10427.42
42	-12195.56	-10426.68
43	-12195.31	-10425.93
44	-12195.10	-10425.17
45	-12194.93	-10424.40
46	-12161.53	-10473.96
47	-12161.07	-10474.64
48	-12161.61	-10474.01
49	-12162.15	-10473.40
50	-12162.72	-10472.82
51	-12163.32	-10472.27
52	-12163.95	-10471.76
53	-12164.61	-10471.28
54	-12165.29	-10470.83
55	-12165.99	-10470.43
56	-12166.72	-10470.06
57	-12167.47	-10469.73
58	-12168.23	-10469.44
59	-12169.01	-10469.20
60	-12169.80	-10469.00

№ точки	Координаты точки (Система координат, используемая для ведения Единого государственного реестра недвижимости (МСК-77)	
	X	Y
1	2	3
61	-12170.59	-10468.84
62	-12171.40	-10468.72
63	-12172.21	-10468.65
64	-12172.62	-10468.64
65	-12185.97	-10478.34
66	-12199.04	-10485.82
67	-12270.40	-10545.82
68	-12295.27	-10567.27
69	-12335.82	-10605.20
70	-12340.18	-10607.20
71	-12347.41	-10606.79
72	-12348.85	-10607.61
73	-12351.78	-10609.20
74	-12354.73	-10610.72
75	-12357.71	-10612.19
76	-12360.72	-10613.60
77	-12363.76	-10614.95
78	-12366.82	-10616.25
79	-12400.06	-10627.00
80	-12407.66	-10628.80
81	-12415.34	-10630.24
Участок № 6		
1	-12726.59	-10707.47
2	-12737.59	-10733.05
3	-12737.61	-10733.08
4	-12737.87	-10732.64
5	-12758.68	-10733.05
6	-12759.72	-10676.38
7	-12736.08	-10593.05
8	-12698.87	-10510.35
9	-12615.98	-10485.85
10	-12607.93	-10513.06
11	-12610.52	-10513.83
12	-12637.45	-10521.82
13	-12664.51	-10529.90

№ точки	Координаты точки (Система координат, используемая для ведения Единого государственного реестра недвижимости (МСК-77)	
	X	Y
1	2	3
14	-12671.17	-10531.83
15	-12671.15	-10531.89
16	-12681.00	-10534.83
17	-12688.27	-10538.39
18	-12695.50	-10538.49
19	-12721.97	-10594.51
20	-12741.60	-10665.22
21	-12744.68	-10678.33
22	-12744.14	-10707.79
Участок № 7		
1	-13208.05	-11852.13
2	-13238.27	-11842.56
3	-13235.67	-11834.24
4	-13212.48	-11760.12
5	-13212.18	-11754.78
6	-13209.64	-11744.11
7	-13186.34	-11666.07
8	-13182.84	-11655.16
9	-13177.78	-11640.76
10	-13176.21	-11635.76
11	-13168.28	-11610.47
12	-13165.47	-11603.18
13	-13155.89	-11568.16
14	-13158.36	-11565.52
15	-13147.79	-11533.08
16	-13144.74	-11530.53
17	-13135.29	-11513.61
18	-13105.10	-11422.97
19	-13097.33	-11403.98
20	-13093.74	-11389.94
21	-13084.58	-11369.34
22	-13064.57	-11321.91
23	-13052.87	-11295.79
24	-13047.98	-11280.16
25	-13042.39	-11263.89

№ точки	Координаты точки (Система координат, используемая для ведения Единого государственного реестра недвижимости (МСК-77)	
	X	Y
1	2	3
26	-13043.05	-11262.95
27	-13039.86	-11255.39
28	-13025.50	-11224.64
29	-13023.56	-11224.62
30	-13013.61	-11203.76
31	-12989.55	-11158.68
32	-12979.58	-11140.54
33	-12972.16	-11127.91
34	-12962.99	-11115.89
35	-12923.32	-11048.30
36	-12893.44	-11000.00
37	-12831.29	-10899.56
38	-12822.67	-10884.19
39	-12807.31	-10858.18
40	-12796.64	-10838.29
41	-12788.52	-10823.90
42	-12756.98	-10766.87
43	-12737.59	-10733.05
44	-12726.59	-10707.47
45	-12690.11	-10641.09
46	-12671.29	-10614.44
47	-12653.21	-10594.29
48	-12633.22	-10578.74
49	-12617.08	-10569.86
50	-12600.35	-10562.63
51	-12573.42	-10555.23
52	-12551.78	-10555.28
53	-12556.65	-10596.75
54	-12557.36	-10596.67
55	-12559.81	-10596.44
56	-12562.26	-10596.27
57	-12564.72	-10596.16
58	-12566.93	-10596.11
59	-12567.00	-10596.11
60	-12567.18	-10596.11

№ точки	Координаты точки (Система координат, используемая для ведения Единого государственного реестра недвижимости (МСК-77)	
	X	Y
1	2	3
61	-12569.49	-10596.11
62	-12572.10	-10596.18
63	-12574.56	-10596.30
64	-12577.02	-10596.48
65	-12579.46	-10596.72
66	-12581.91	-10597.02
67	-12584.34	-10597.38
68	-12586.77	-10597.79
69	-12589.18	-10598.26
70	-12591.59	-10598.79
71	-12593.98	-10599.38
72	-12596.35	-10600.02
73	-12598.71	-10600.72
74	-12601.14	-10601.51
75	-12603.38	-10602.29
76	-12605.68	-10603.16
77	-12607.96	-10604.08
78	-12610.22	-10605.05
79	-12615.26	-10608.05
80	-12616.69	-10609.02
81	-12618.11	-10610.02
82	-12619.52	-10611.03
83	-12620.92	-10612.06
84	-12622.30	-10613.10
85	-12623.67	-10614.17
86	-12626.13	-10616.14
87	-12634.77	-10624.08
88	-12637.03	-10626.67
89	-12639.23	-10629.31
90	-12641.37	-10632.00
91	-12643.47	-10634.72
92	-12645.50	-10637.49
93	-12647.48	-10640.30
94	-12648.24	-10641.44
95	-12662.68	-10673.28

№ точки	Координаты точки (Система координат, используемая для ведения Единого государственного реестра недвижимости (МСК-77)	
	X	Y
1	2	3
96	-12679.94	-10704.22
97	-12684.86	-10713.88
98	-12686.14	-10716.38
99	-12689.13	-10732.60
100	-12696.11	-10732.59
101	-12705.61	-10738.82
102	-12748.29	-10809.02
103	-12755.37	-10829.90
104	-12770.18	-10855.91
105	-12773.53	-10861.81
106	-12774.35	-10862.66
107	-12781.25	-10869.80
108	-12823.18	-10941.57
109	-12856.36	-10999.52
110	-12874.15	-11027.74
111	-12879.07	-11034.05
112	-12897.18	-11064.54
113	-12950.61	-11158.60
114	-12947.59	-11161.17
115	-12952.74	-11173.52
116	-12966.26	-11196.57
117	-12969.89	-11194.83
118	-12993.14	-11245.34
119	-13006.06	-11273.49
120	-13016.32	-11284.77
121	-13035.15	-11326.31
122	-13053.97	-11370.14
123	-13067.36	-11407.48
124	-13076.30	-11430.69
125	-13092.44	-11481.73
126	-13102.33	-11505.17
127	-13147.93	-11650.91
128	-13146.32	-11653.69
129	-13156.76	-11689.30
130	-13159.15	-11691.76

№ точки	Координаты точки (Система координат, используемая для ведения Единого государственного реестра недвижимости (МСК-77)	
	X	Y
1	2	3
131	-13188.86	-11786.20
Участок № 8		
1	-13240.58	-11971.68
2	-13298.83	-11966.67
3	-13304.27	-11966.96
4	-13245.88	-11866.87
5	-13238.27	-11842.56
6	-13208.05	-11852.13
7	-13209.79	-11858.13
8	-13215.52	-11876.54
9	-13239.59	-11957.56
10	-13239.77	-11958.26
11	-13237.34	-11958.87
12	-13237.99	-11961.42
Участок № 9		
1	-13384.83	-12046.56
2	-13472.04	-12068.52
3	-13507.22	-12077.38
4	-13518.01	-12080.10
5	-13874.84	-12169.97
6	-13888.73	-12115.72
7	-13710.46	-12070.82
8	-13646.02	-12054.59
9	-13647.18	-12050.08
10	-13645.52	-12049.60
11	-13642.61	-12048.82
12	-13603.61	-12038.79
13	-13602.38	-12043.60
14	-13509.22	-12020.14
15	-13476.92	-12012.00
16	-13471.11	-12010.53
17	-13455.64	-12006.26
18	-13434.34	-12000.00
19	-13368.71	-11980.70
20	-13366.71	-11980.13
21	-13364.71	-11979.57

№ точки	Координаты точки (Система координат, используемая для ведения Единого государственного реестра недвижимости (МСК-77)	
	X	Y
1	2	3
22	-13362.70	-11979.04
23	-13360.69	-11978.52
24	-13358.67	-11978.03
25	-13356.64	-11977.56
26	-13354.61	-11977.11
27	-13352.58	-11976.68
28	-13350.54	-11976.28
29	-13348.50	-11975.89
30	-13346.46	-11975.53
31	-13344.41	-11975.18
32	-13342.35	-11974.86
33	-13340.30	-11974.56
34	-13339.90	-11974.51
35	-13338.24	-11974.28
36	-13336.18	-11974.02
37	-13306.76	-11968.91
38	-13304.27	-11966.96
39	-13298.83	-11966.67
40	-13240.58	-11971.68
41	-13252.41	-12020.08
42	-13260.71	-12021.35
43	-13269.05	-12022.67
44	-13277.38	-12024.05
45	-13285.71	-12025.48
46	-13294.02	-12026.96
47	-13302.33	-12028.49
48	-13319.23	-12031.76
49	-13327.19	-12033.38
50	-13335.46	-12035.11
51	-13343.72	-12036.89
52	-13351.96	-12038.73
53	-13360.20	-12040.61
54	-13368.42	-12042.54
55	-13376.63	-12044.53
Участок № 10		
1	-13900.43	-12176.41

№ точки	Координаты точки (Система координат, используемая для ведения Единого государственного реестра недвижимости (МСК-77)	
	X	Y
1	2	3
2	-13912.06	-12121.60
3	-13888.73	-12115.72
4	-13874.84	-12169.97
Участок № 11		
1	-13900.43	-12176.41
2	-13997.31	-12200.81
3	-14013.56	-12147.16
4	-13912.06	-12121.60
Участок № 12		
1	-12627.35	-10555.86
2	-12637.45	-10521.82
3	-12582.81	-10505.60
4	-12572.71	-10539.64
5	-12579.00	-10541.50
6	-12583.18	-10542.74
Участок № 13		
1	-12663.08	-10529.49
2	-12660.29	-10539.11
3	-12668.38	-10541.46
4	-12671.17	-10531.83
Участок № 14		
1	-12233.90	-10701.20
2	-12228.38	-10706.64

№ точки	Координаты точки (Система координат, используемая для ведения Единого государственного реестра недвижимости (МСК-77)	
	X	Y
1	2	3
3	-12234.48	-10712.83
4	-12240.00	-10707.39
Участок № 15		
1	-11916.94	-10233.93
2	-11911.44	-10239.39
3	-11917.57	-10245.56
4	-11923.07	-10240.09
Участок № 16		
1	-11916.94	-10233.93
2	-11911.44	-10239.39
3	-11917.57	-10245.56
4	-11923.07	-10240.09
Участок № 17		
1	-13606.08	-12014.64
2	-13598.52	-12037.49
3	-13596.95	-12042.23
4	-13602.38	-12043.60
5	-13603.61	-12038.79
6	-13642.61	-12048.82
7	-13645.52	-12049.60
8	-13645.85	-12049.69
9	-13652.40	-12029.88

3.2.5. Сведения о границах территории, применительно к которой осуществляется подготовка проекта межевания территории

№ точки	Координаты точки (Система координат, используемая для ведения Единого государственного реестра недвижимости (МСК-77)	
	X	Y
1	2	3
1	-12820.80	-10709.40
2	-12831.63	-10709.68
3	-12840.38	-10709.62
4	-12840.37	-10711.35
5	-12941.45	-10714.55

№ точки	Координаты точки (Система координат, используемая для ведения Единого государственного реестра недвижимости (МСК-77)	
	X	Y
1	2	3
6	-12950.06	-10717.95
7	-13015.52	-10720.17
8	-13033.72	-10726.04
9	-13031.65	-10856.97
10	-13037.08	-10871.23

№ точки	Координаты точки (Система координат, используемая для ведения Единого государственного реестра недвижимости (МСК-77)	
	X	Y
1	2	3
11	-13039.52	-10891.05
12	-13027.69	-10892.14
13	-13025.15	-10873.76
14	-13020.62	-10858.73
15	-13022.59	-10734.01
16	-13013.61	-10731.12
17	-12947.79	-10728.88
18	-12939.19	-10725.48
19	-12859.78	-10722.97
20	-12859.22	-10737.96
21	-12848.08	-10739.72
22	-12838.00	-10739.33
23	-12919.50	-10881.09
24	-13030.02	-11062.92
25	-13035.67	-11072.30
26	-13041.26	-11081.73
27	-13046.78	-11091.19
28	-13052.22	-11100.69
29	-13057.60	-11110.24
30	-13062.91	-11119.82
31	-13068.15	-11129.44
32	-13073.32	-11139.10
33	-13078.42	-11148.79
34	-13083.44	-11158.53
35	-13088.40	-11168.30
36	-13093.28	-11178.10
37	-13098.10	-11187.94
38	-13102.84	-11197.82
39	-13107.51	-11207.73
40	-13110.83	-11214.90
41	-13135.96	-11269.51
42	-13140.51	-11279.48
43	-13144.98	-11289.48
44	-13149.37	-11299.52
45	-13153.70	-11309.58
46	-13157.95	-11319.68
47	-13162.12	-11329.81
48	-13166.23	-11339.96

№ точки	Координаты точки (Система координат, используемая для ведения Единого государственного реестра недвижимости (МСК-77)	
	X	Y
1	2	3
49	-13170.25	-11350.15
50	-13174.21	-11360.37
51	-13178.09	-11370.61
52	-13181.89	-11380.88
53	-13185.62	-11391.18
54	-13189.27	-11401.51
55	-13192.85	-11411.86
56	-13196.35	-11422.24
57	-13199.78	-11432.65
58	-13203.13	-11443.08
59	-13204.91	-11448.72
60	-13213.38	-11475.81
61	-13237.00	-11530.50
62	-13254.21	-11606.30
63	-13341.04	-11883.84
64	-13341.61	-11885.54
65	-13342.26	-11887.20
66	-13342.98	-11888.84
67	-13343.77	-11890.44
68	-13344.64	-11892.01
69	-13345.57	-11893.54
70	-13346.57	-11895.02
71	-13347.64	-11896.45
72	-13348.77	-11897.84
73	-13349.96	-11899.18
74	-13351.21	-11900.46
75	-13352.51	-11901.68
76	-13353.87	-11902.84
77	-13355.28	-11903.95
78	-13356.74	-11904.98
79	-13358.24	-11905.96
80	-13359.78	-11906.86
81	-13361.36	-11907.69
82	-13362.98	-11908.46
83	-13364.63	-11909.15
84	-13366.31	-11909.76
85	-13368.02	-11910.30
86	-13369.44	-11910.69

№ точки	Координаты точки (Система координат, используемая для ведения Единого государственного реестра недвижимости (МСК-77)	
	X	Y
1	2	3
87	-14041.24	-12079.88
88	-13983.22	-12271.51
89	-13320.60	-12104.63
90	-13316.36	-12103.52
91	-13312.14	-12102.34
92	-13307.95	-12101.07
93	-13303.77	-12099.73
94	-13299.63	-12098.32
95	-13295.51	-12096.83
96	-13291.41	-12095.26
97	-13287.35	-12093.62
98	-13283.32	-12091.91
99	-13279.32	-12090.12
100	-13275.35	-12088.26
101	-13271.42	-12086.33
102	-13267.52	-12084.32
103	-13263.66	-12082.25
104	-13259.84	-12080.10
105	-13256.06	-12077.89
106	-13252.32	-12075.61
107	-13248.62	-12073.26
108	-13244.97	-12070.84
109	-13241.36	-12068.36
110	-13237.79	-12065.81
111	-13234.28	-12063.19
112	-13230.81	-12060.51
113	-13227.39	-12057.77
114	-13224.02	-12054.97
115	-13220.71	-12052.11
116	-13217.44	-12049.18
117	-13214.23	-12046.20
118	-13211.08	-12043.16
119	-13207.98	-12040.06
120	-13204.94	-12036.91
121	-13201.95	-12033.70
122	-13199.03	-12030.43
123	-13196.17	-12027.12
124	-13193.36	-12023.75

№ точки	Координаты точки (Система координат, используемая для ведения Единого государственного реестра недвижимости (МСК-77)	
	X	Y
1	2	3
125	-13190.62	-12020.33
126	-13187.94	-12016.86
127	-13185.33	-12013.35
128	-13182.78	-12009.79
129	-13180.29	-12006.18
130	-13177.88	-12002.52
131	-13175.52	-11998.82
132	-13173.24	-11995.09
133	-13171.03	-11991.30
134	-13168.88	-11987.48
135	-13166.81	-11983.62
136	-13164.80	-11979.73
137	-13162.87	-11975.80
138	-13161.01	-11971.83
139	-13159.22	-11967.83
140	-13157.50	-11963.80
141	-13155.86	-11959.73
142	-13154.30	-11955.64
143	-13152.81	-11951.52
144	-13151.39	-11947.37
145	-13150.16	-11943.56
146	-13014.03	-11508.44
147	-13010.95	-11498.72
148	-13007.79	-11489.02
149	-13004.55	-11479.35
150	-13001.24	-11469.70
151	-12997.85	-11460.08
152	-12994.39	-11450.49
153	-12990.85	-11440.93
154	-12987.24	-11431.39
155	-12983.56	-11421.88
156	-12979.79	-11412.40
157	-12975.96	-11402.95
158	-12972.05	-11393.53
159	-12968.07	-11384.15
160	-12964.01	-11374.79
161	-12959.88	-11365.47
162	-12955.68	-11356.17

№ точки	Координаты точки (Система координат, используемая для ведения Единого государственного реестра недвижимости (МСК-77)	
	X	Y
1	2	3
163	-12954.28	-11353.13
164	-12929.15	-11298.52
165	-12924.85	-11289.27
166	-12920.48	-11280.06
167	-12916.03	-11270.88
168	-12911.52	-11261.73
169	-12906.93	-11252.63
170	-12902.27	-11243.55
171	-12897.54	-11234.52
172	-12892.74	-11225.52
173	-12887.87	-11216.56
174	-12882.93	-11207.64
175	-12877.91	-11198.76
176	-12872.83	-11189.92
177	-12867.68	-11181.12
178	-12862.47	-11172.35
179	-12859.11	-11166.80
180	-12747.33	-10982.89
181	-12646.28	-10807.11
182	-12638.02	-10811.43
183	-12610.48	-10802.83
184	-12604.12	-10733.79
185	-12578.34	-10688.94
186	-12577.68	-10687.86
187	-12576.95	-10686.83
188	-12576.15	-10685.85
189	-12575.30	-10684.92
190	-12574.38	-10684.04
191	-12573.42	-10683.23
192	-12572.40	-10682.47
193	-12571.34	-10681.79
194	-12570.24	-10681.17
195	-12569.10	-10680.62
196	-12567.92	-10680.14
197	-12566.72	-10679.74
198	-12565.50	-10679.42
199	-12564.26	-10679.18
200	-12563.01	-10679.01

№ точки	Координаты точки (Система координат, используемая для ведения Единого государственного реестра недвижимости (МСК-77)	
	X	Y
1	2	3
201	-12561.75	-10678.92
202	-12560.48	-10678.92
203	-12559.22	-10678.99
204	-12557.96	-10679.14
205	-12556.72	-10679.37
206	-12555.49	-10679.68
207	-12554.29	-10680.07
208	-12553.62	-10680.32
209	-12507.11	-10698.80
210	-12503.11	-10700.35
211	-12499.08	-10701.82
212	-12495.02	-10703.22
213	-12490.94	-10704.54
214	-12486.84	-10705.79
215	-12482.71	-10706.95
216	-12478.56	-10708.04
217	-12474.39	-10709.06
218	-12470.21	-10709.99
219	-12466.00	-10710.85
220	-12461.79	-10711.63
221	-12457.55	-10712.33
222	-12453.31	-10712.95
223	-12449.05	-10713.49
224	-12444.79	-10713.95
225	-12440.52	-10714.33
226	-12436.24	-10714.63
227	-12431.95	-10714.86
228	-12427.67	-10715.00
229	-12423.38	-10715.06
230	-12419.09	-10715.04
231	-12414.80	-10714.95
232	-12410.51	-10714.77
233	-12406.23	-10714.51
234	-12401.96	-10714.17
235	-12397.69	-10713.76
236	-12393.43	-10713.26
237	-12389.18	-10712.69
238	-12384.94	-10712.03

№ точки	Координаты точки (Система координат, используемая для ведения Единого государственного реестра недвижимости (МСК-77)	
	X	Y
1	2	3
239	-12380.71	-10711.30
240	-12376.50	-10710.48
241	-12372.30	-10709.59
242	-12368.12	-10708.62
243	-12363.96	-10707.58
244	-12359.83	-10706.45
245	-12355.71	-10705.25
246	-12351.61	-10703.97
247	-12347.54	-10702.62
248	-12343.50	-10701.19
249	-12339.48	-10699.69
250	-12335.49	-10698.11
251	-12331.54	-10696.45
252	-12327.61	-10694.73
253	-12323.72	-10692.93
254	-12319.86	-10691.05
255	-12316.03	-10689.11
256	-12312.25	-10687.10
257	-12308.50	-10685.01
258	-12305.79	-10683.45
259	-12225.76	-10796.80
260	-12161.34	-10733.00
261	-12142.30	-10713.37
262	-12121.50	-10689.30
263	-12113.68	-10682.67
264	-12103.84	-10679.57
265	-12095.74	-10678.78
266	-12087.81	-10680.70
267	-12080.78	-10684.92
268	-12075.40	-10690.34
269	-12050.36	-10722.70
270	-12022.42	-10765.74
271	-11994.28	-10816.86
272	-11969.46	-10869.23
273	-11941.57	-10953.68
274	-11922.56	-11042.95
275	-11916.22	-11118.63
276	-11839.15	-11114.43

№ точки	Координаты точки (Система координат, используемая для ведения Единого государственного реестра недвижимости (МСК-77)	
	X	Y
1	2	3
277	-11845.15	-10993.52
278	-11853.55	-10924.75
279	-11869.26	-10848.19
280	-11899.91	-10760.77
281	-11939.14	-10678.08
282	-11977.85	-10612.70
283	-11793.86	-10281.31
284	-11412.35	-9759.55
285	-11549.83	-9636.95
286	-11901.00	-10109.52
287	-12149.40	-10323.44
288	-12246.28	-10155.24
289	-12353.44	-10233.40
290	-12357.64	-10267.30
291	-12324.51	-10281.06
292	-12264.86	-10379.33
293	-12401.26	-10491.62
294	-12402.76	-10492.94
295	-12404.31	-10494.20
296	-12405.91	-10495.39
297	-12407.56	-10496.51
298	-12409.24	-10497.57
299	-12410.97	-10498.56
300	-12412.74	-10499.48
301	-12414.55	-10500.33
302	-12416.38	-10501.11
303	-12418.25	-10501.81
304	-12420.14	-10502.44
305	-12422.06	-10502.99
306	-12424.00	-10503.46
307	-12425.95	-10503.86
308	-12427.92	-10504.17
309	-12429.90	-10504.41
310	-12431.89	-10504.57
311	-12433.88	-10504.64
312	-12435.88	-10504.64
313	-12437.87	-10504.56
314	-12439.86	-10504.39

№ точки	Координаты точки (Система координат, используемая для ведения Единого государственного реестра недвижимости (МСК-77)	
	X	Y
1	2	3
315	-12441.83	-10504.15
316	-12443.80	-10503.83
317	-12445.76	-10503.43
318	-12447.69	-10502.95
319	-12449.61	-10502.40
320	-12451.50	-10501.77
321	-12453.36	-10501.06
322	-12453.53	-10500.99
323	-12475.71	-10489.74
324	-12478.87	-10487.59
325	-12482.08	-10485.50
326	-12485.33	-10483.49
327	-12488.62	-10481.54
328	-12491.95	-10479.66
329	-12495.32	-10477.86
330	-12498.73	-10476.12
331	-12502.17	-10474.46
332	-12505.65	-10472.86
333	-12509.16	-10471.34
334	-12512.70	-10469.90
335	-12516.27	-10468.53
336	-12519.87	-10467.23
337	-12523.49	-10466.01
338	-12527.14	-10464.87
339	-12530.82	-10463.80
340	-12534.51	-10462.81
341	-12538.22	-10461.89
342	-12541.96	-10461.06
343	-12545.70	-10460.30
344	-12549.47	-10459.62
345	-12553.25	-10459.02
346	-12557.03	-10458.50
347	-12560.83	-10458.06
348	-12564.64	-10457.70
349	-12568.45	-10457.42
350	-12572.27	-10457.21
351	-12576.10	-10457.09
352	-12579.92	-10457.05

№ точки	Координаты точки (Система координат, используемая для ведения Единого государственного реестра недвижимости (МСК-77)	
	X	Y
1	2	3
353	-12583.74	-10457.09
354	-12587.57	-10457.20
355	-12591.39	-10457.40
356	-12595.20	-10457.68
357	-12599.01	-10458.04
358	-12602.81	-10458.47
359	-12606.60	-10458.99
360	-12610.38	-10459.58
361	-12614.14	-10460.26
362	-12617.89	-10461.01
363	-12621.62	-10461.84
364	-12625.34	-10462.75
365	-12629.03	-10463.74
366	-12632.71	-10464.80
367	-12636.36	-10465.94
368	-12639.98	-10467.16
369	-12643.58	-10468.45
370	-12647.15	-10469.82
371	-12650.70	-10471.26
372	-12654.21	-10472.77
373	-12657.69	-10474.36
374	-12661.13	-10476.02
375	-12664.54	-10477.75
376	-12667.91	-10479.56
377	-12671.25	-10481.43
378	-12674.54	-10483.37
379	-12677.80	-10485.38
380	-12681.01	-10487.46
381	-12684.17	-10489.61
382	-12687.29	-10491.82
383	-12690.37	-10494.09
384	-12693.39	-10496.43
385	-12696.37	-10498.83
386	-12699.29	-10501.30
387	-12702.17	-10503.82
388	-12704.98	-10506.41
389	-12707.75	-10509.05
390	-12710.46	-10511.75

№ точки	Координаты точки (Система координат, используемая для ведения Единого государственного реестра недвижимости (МСК-77)	
	X	Y
1	2	3
391	-12713.11	-10514.51
392	-12715.70	-10517.32

№ точки	Координаты точки (Система координат, используемая для ведения Единого государственного реестра недвижимости (МСК-77)	
	X	Y
1	2	3
393	-12716.78	-10518.52
394	-12751.73	-10589.26

3.2.6. Виды разрешенного использования образуемых и (или) изменяемых земельных участков, предназначенных для размещения линейных объектов и объектов капитального строительства, проектируемых в составе линейного объекта, а также существующих земельных участков, занятых линейными объектами и объектами капитального строительства, входящими в состав линейных объектов, в соответствии с проектом планировки территории линейного объекта

№ п/п	Условный номер образуемого и (или) изменяемого земельного участка на чертеже	Вид разрешенного использования[1]
1	2	3
1	1	12.0.1, 12.0.2
2	2	12.0.1, 12.0.2
3	3	12.0.1, 12.0.2
4	4	12.0.1, 12.0.2
5	5	12.0.1, 12.0.2
6	6	12.0.1, 12.0.2
7	7	12.0.1, 12.0.2
8	8	12.0.1, 12.0.2
9	9	12.0.1, 12.0.2
10	10	12.0.1, 12.0.2
11	11	12.0.1, 12.0.2
12	12	3.1.1
13	13	3.1.1
14	14	3.1.1
15	15	3.1.1
16	16	3.1.1
17	17	1.0

[1] – Описание видов разрешенного использования земельных участков и объектов капитального строительства в соответствии с приказом Федеральной службы государственной регистрации, кадастра и картографии от 10 ноября 2020 г. № П/0412 «Об утверждении классификатора видов разрешенного использования земельных участков».

О внесении изменений в постановление Правительства Москвы от 28 марта 2017 г. № 120-ПП

Постановление Правительства Москвы от 18 марта 2025 года № 540-ПП

В соответствии с Градостроительным кодексом Российской Федерации, Законом города Москвы от 25 июня 2008 г. № 28 «Градостроительный кодекс города Москвы», постановлениями Правительства Москвы от 7 апреля 2009 г. № 270-ПП «О создании Городской комиссии по вопросам градостроительства, землепользования и застройки при Правительстве Москвы и об утверждении положений о Городской и окружной комиссиях по вопросам градостроительства, землепользования и застройки при Правительстве Москвы», от 22 марта 2022 г. № 438-ПП «О реализации положений пункта 2 статьи 7 Федерального закона от 14 марта 2022 г. № 58-ФЗ «О внесении изменений в отдельные законодательные акты Российской Федерации» **Правительство Москвы постановляет:**

1. Внести изменения в постановление Правительства Москвы от 28 марта 2017 г. № 120-ПП «Об утверждении правил землепользования и застройки города Москвы»:

1.1. Карту градостроительного зонирования «Границы территориальных зон и виды разрешенного использования земельных участков и объектов капитального строительства. Юго-Восточный административный округ города Москвы» раздела 1 книги 6 территориальной части правил землепользования и застройки приложения к постановлению дополнить изображениями территориальных зон согласно приложению 1 к настоящему постановлению.

1.2. Карту градостроительного зонирования «Границы территориальных зон, подзон территориальных зон и предельные параметры разрешенного строительства, реконструкции объектов капитального строительства. Юго-Восточный административный округ города Москвы» раздела 1 книги 6 территориальной части правил землепользования и застройки приложения к постановлению дополнить изображениями территориальных зон согласно приложению 2 к настоящему постановлению.

1.3. Изображение территории на карте градостроительного зонирования «Территории, в границах которых предусматривается осуществление деятельности по комплексному развитию территории» раздела 1 книги 14 территориальной части правил землепользования и застройки приложения к постановлению изменить согласно приложению 3 к настоящему постановлению.

2. Контроль за выполнением настоящего постановления возложить на заместителя Мэра Москвы в Правительстве Москвы по вопросам градостроительной политики и строительства Ефимова В.В.

Мэр Москвы **С.С.Собянин**

Приложение 1
к постановлению Правительства Москвы
от 18 марта 2025 г. № 540-ПП

Внесение изменений в приложение к постановлению Правительства Москвы от 28 марта 2017 г. № 120-ПП

Книга 6
Карта градостроительного зонирования
Границы территориальных зон и виды разрешенного использования земельных участков и объектов капитального строительства
Юго-Восточный административный округ города Москвы

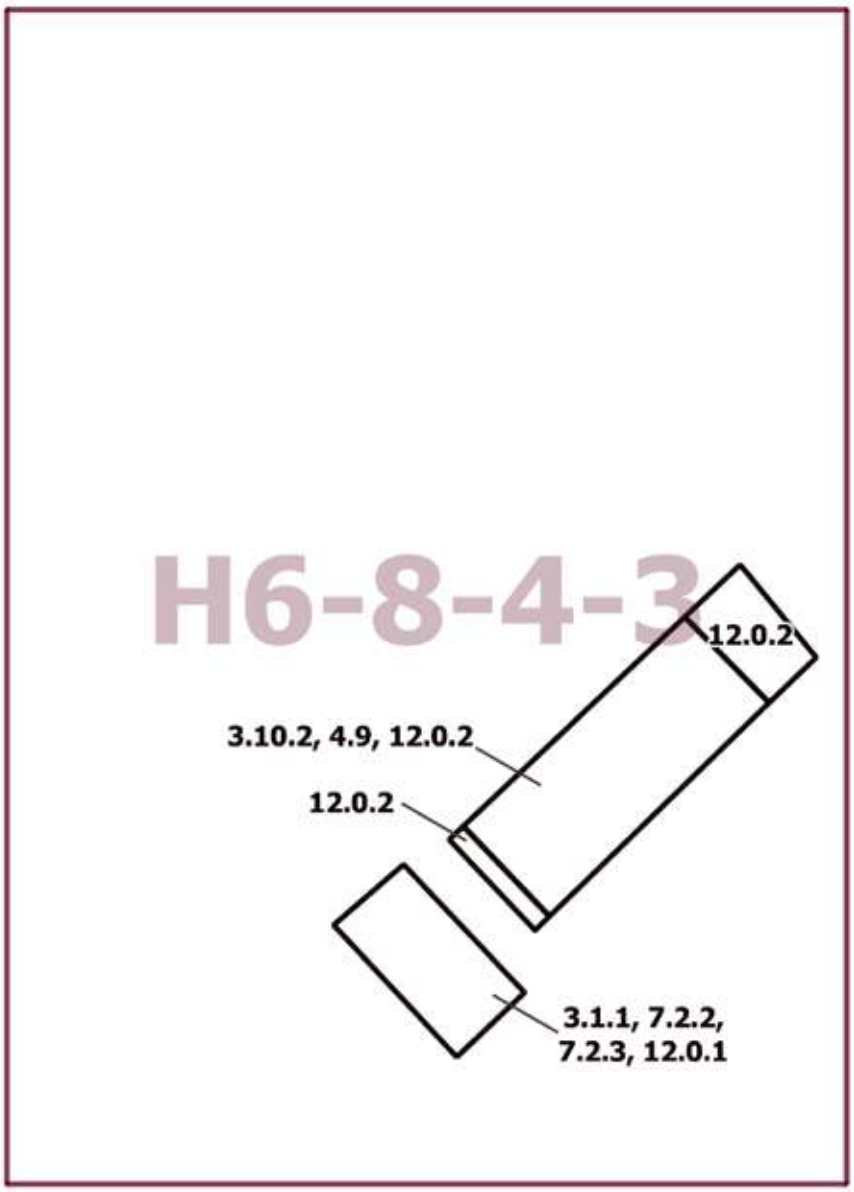

Приложение 2
к постановлению Правительства Москвы
от 18 марта 2025 г. № 540-ПП

Внесение изменений в приложение к постановлению Правительства Москвы от 28 марта 2017 г. № 120-ПП

Книга 6
Карта градостроительного зонирования
Границы территориальных зон, подзон территориальных зон и предельные параметры разрешенного строительства, реконструкции объектов капитального строительства
Юго-Восточный административный округ города Москвы

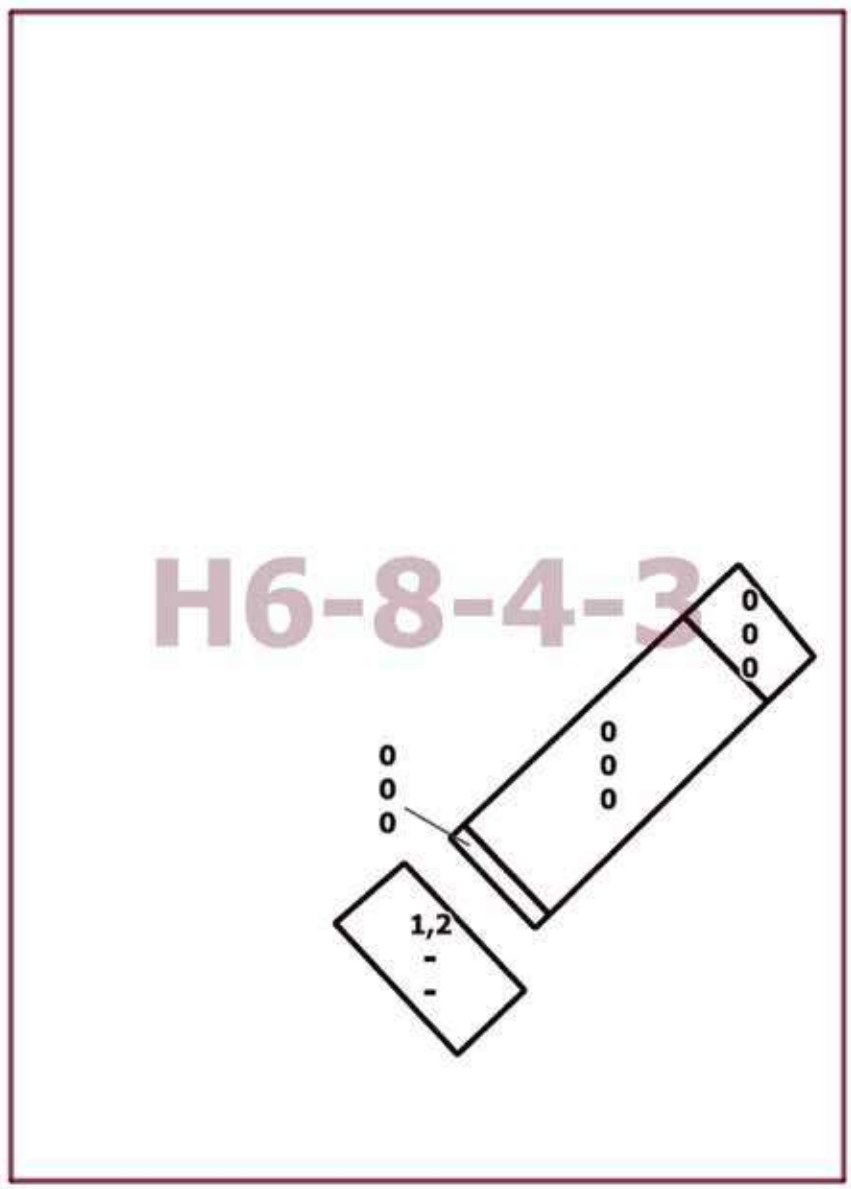

Приложение 3
к постановлению Правительства Москвы
от 18 марта 2025 г. № 540-ПП

Внесение изменения в приложение к постановлению Правительства Москвы от 28 марта 2017 г. № 120-ПП

Книга 14
Карта градостроительного зонирования
Территории, в границах которых предусматривается осуществление деятельности по комплексному развитию территории

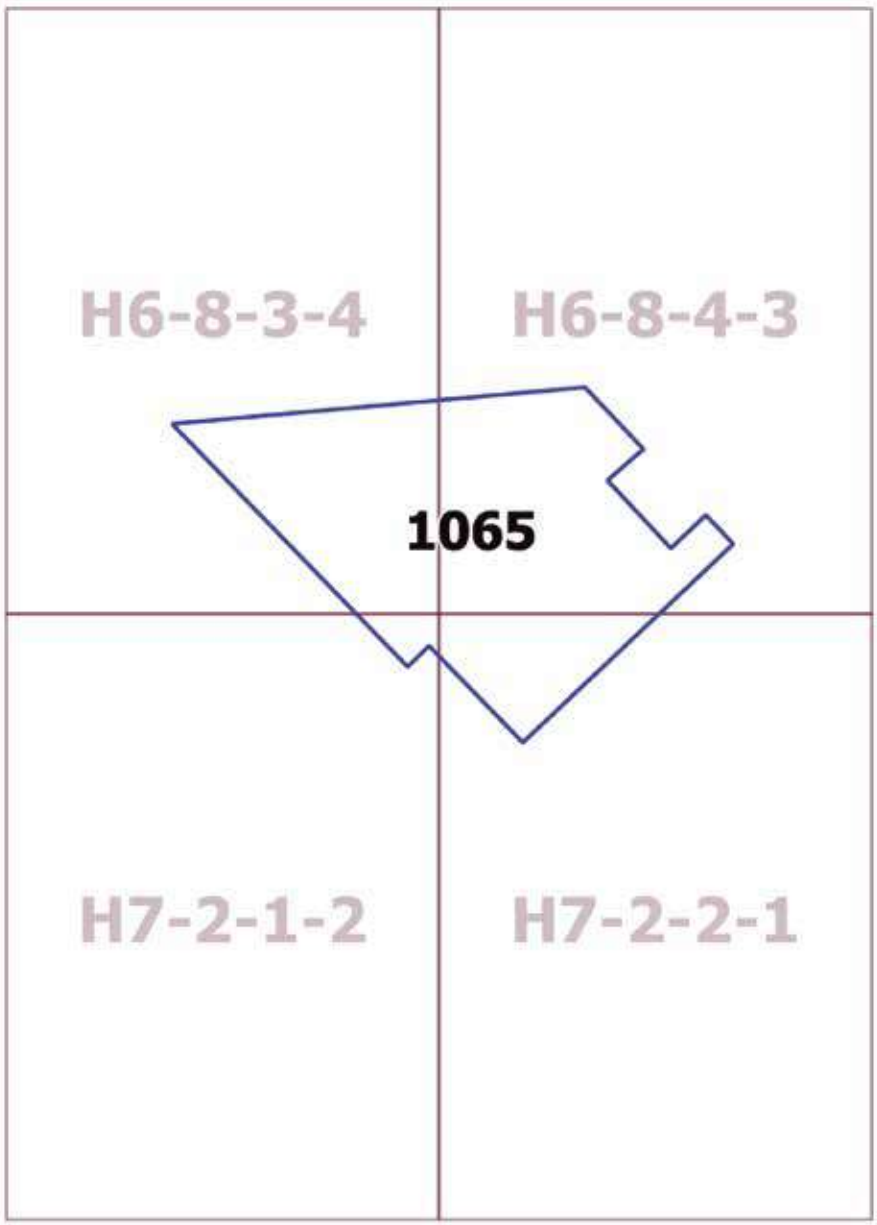

Информация



Сообщение о планируемом изъятии для государственных нужд объектов недвижимого имущества для новой линии метрополитена через районы Бирюлево Западное и Бирюлево Восточное на территорию Новой Москвы. Участок от станции «ЗИЛ» до станции «Кленовый бульвар»

Цель изъятия для государственных нужд – освобождение территорий для новой линии метрополитена через районы Бирюлево Западное и Бирюлево Восточное на территорию Новой Москвы. Участок от станции «ЗИЛ» до станции «Кленовый бульвар».

Границы зон планируемого размещения вышеуказанного объекта утверждены постановлением Правительства Москвы от 03.08.2021 № 1157-ПП (в ред. от 18.12.2024 № 3047-ПП).

Изъятие и предоставление компенсации за изымаемые объекты недвижимого имущества будут происходить в рамках действующего законодательства в соответствии со статьями 49, 56.5, 56.8 Земельного кодекса Российской Федерации, статьями 279 и 281 Гражданского кодекса Российской Федерации, статьями 9–11 и 28 Федерального закона от 05.04.2013 № 43-ФЗ «Об особенностях регулирования отдельных правоотношений в связи с присоединением к субъекту Российской Федерации – городу федерального значения Москве территорий и о внесении изменений в отдельные законодательные акты Российской Федерации».

Границы зон планируемого размещения вышеуказанных объектов прилагаются.

Заинтересованные лица могут получить информацию о предполагаемом изъятии земельных участков и (или) иных объектов недвижимого имущества для государственных нужд по телефону:

8 (495) 957-75-00 доб. 36-455, 36-705, 55-381, 55-463.

Правообладатели подлежащих изъятию объектов недвижимого имущества, права которых не зарегистрированы, могут подать заявления об учете прав на объекты недвижимого имущества с приложением копий документов, подтверждающих права на указанные объекты недвижимого имущества. Такие заявления могут быть направлены заказным письмом с уведомлением о вручении в Департамент городского имущества города Москвы.

Приложение 2
к постановлению Правительства Москвы
от 18 декабря 2024 г. № 3047-ПП

Внесение изменения в приложение 1 к постановлению Правительства Москвы
от 3 августа 2021 г. № 1157-ПП

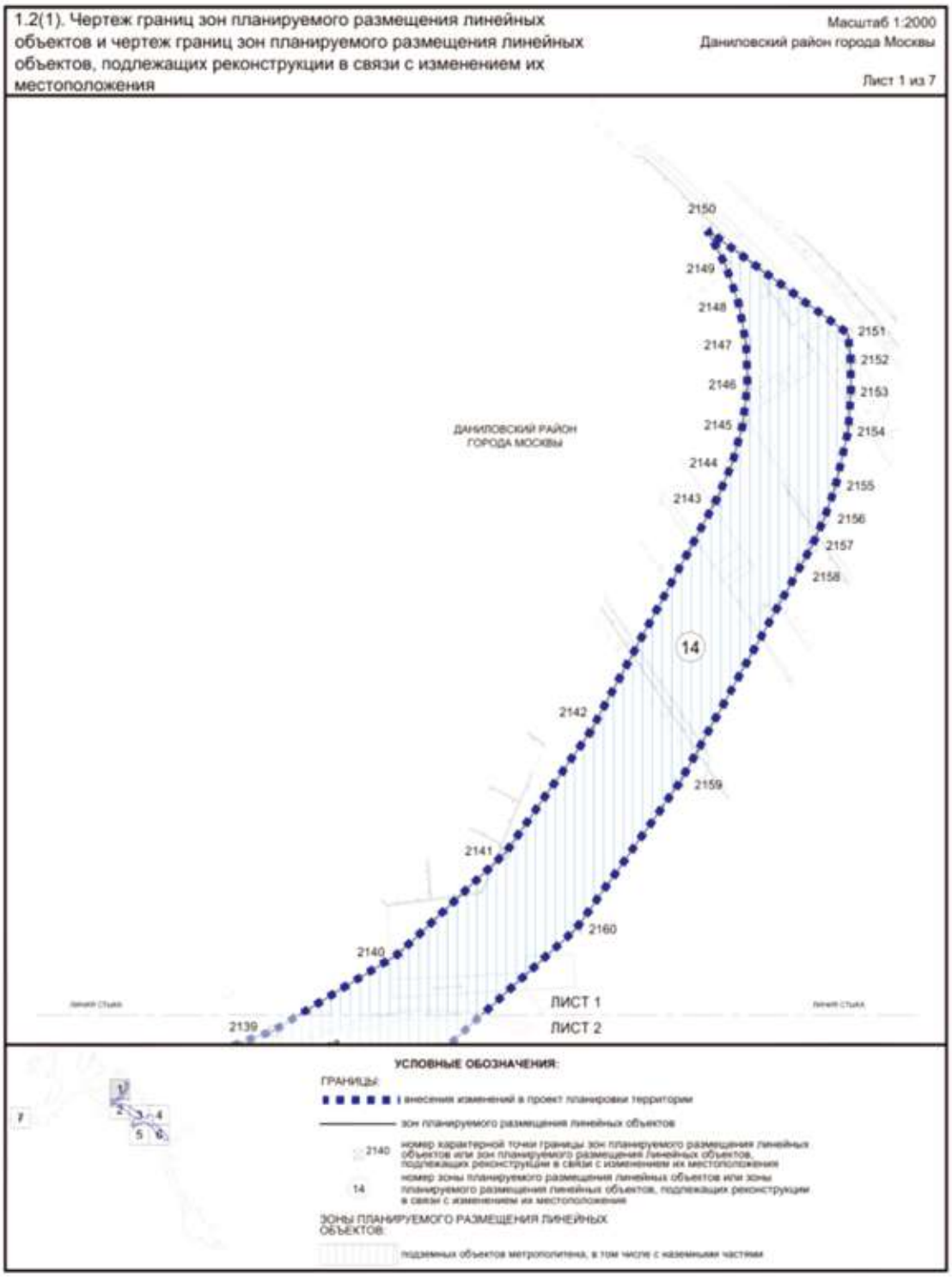

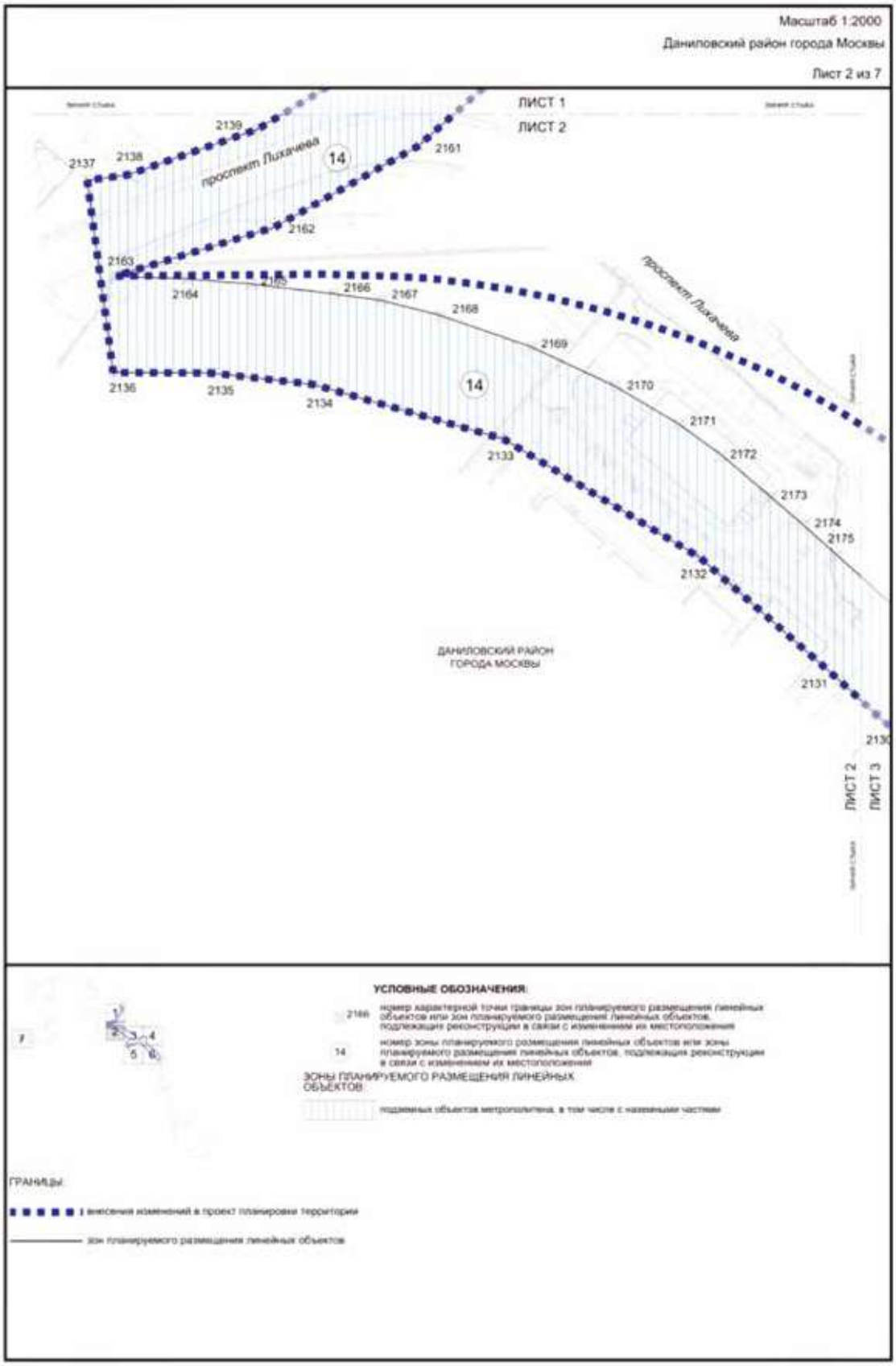
Масштаб 1:2000
Даниловский район города Москвы
Лист 2 из 7
ЛИСТ 1
ЛИСТ 2
ЛИСТ 2
ЛИСТ 3
проспект Лихачева
проспект Лихачева
ДАНИЛОВСКИЙ РАЙОН
ГОРОДА МОСКВЫ
2130
2131
2132
2133
2134
2135
2136
2137
2138
2139
2161
2162
2163
2164
2165
2166
2167
2168
2169
2170
2171
2172
2173
2174
2175
14
14
УСЛОВНЫЕ ОБОЗНАЧЕНИЯ:
2166 номер характерной точки границы зон планируемого размещения линейных объектов или зон планируемого размещения линейных объектов, подлежащих реконструкции в связи с изменением их местоположения
14 номер зоны планируемого размещения линейных объектов или зоны планируемого размещения линейных объектов, подлежащих реконструкции в связи с изменением их местоположения
ЗОНЫ ПЛАНИРУЕМОГО РАЗМЕЩЕНИЯ ЛИНЕЙНЫХ ОБЪЕКТОВ
подземных объектов метрополитена, в том числе с наземными частями
ГРАНИЦЫ
внесения изменений в проект планировки территории
зон планируемого размещения линейных объектов

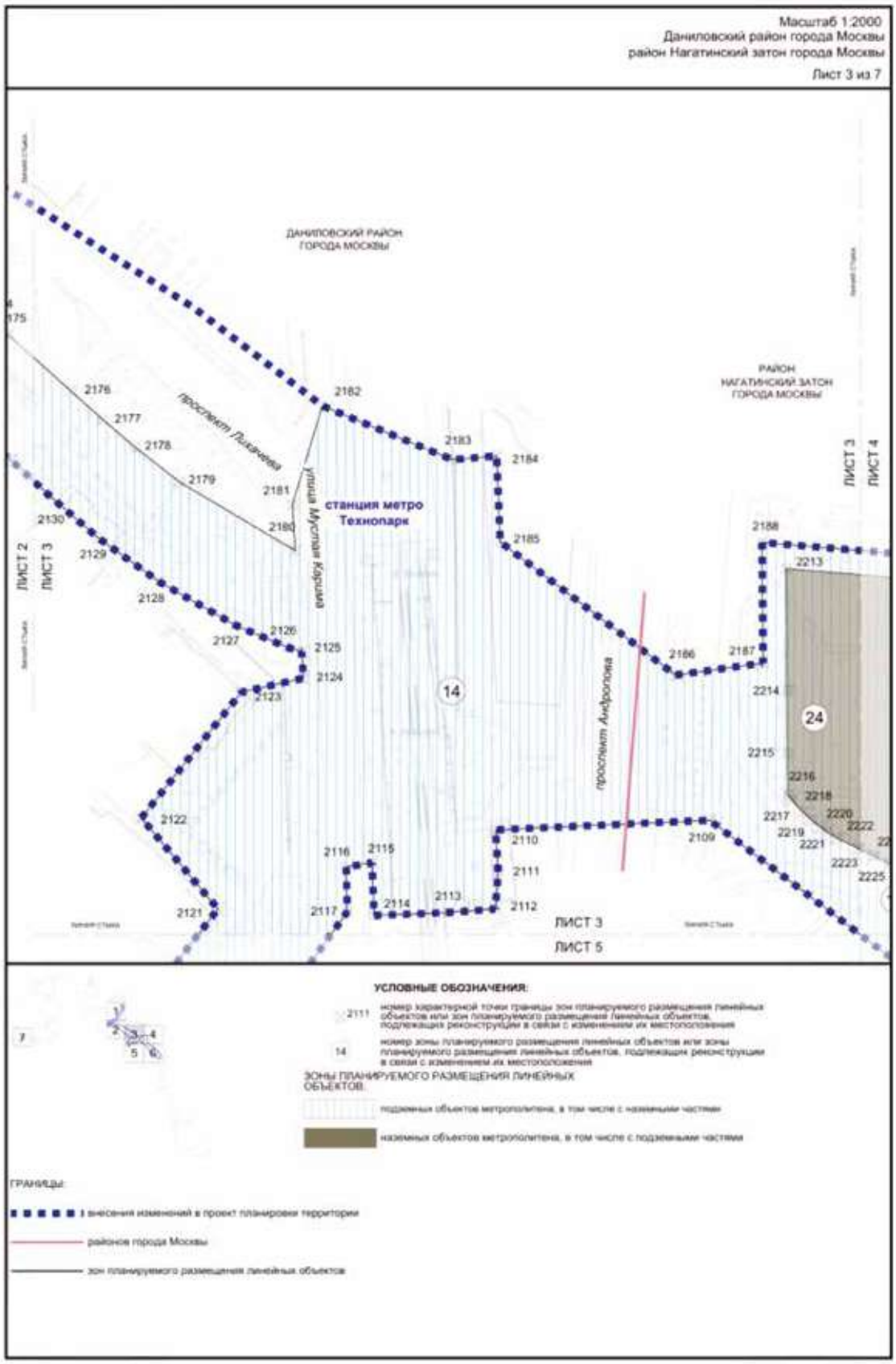
Масштаб 1:2000
Даниловский район города Москвы
район Нагатинский затон города Москвы
Лист 3 из 7
ДАНИЛОВСКИЙ РАЙОН ГОРОДА МОСКВЫ
РАЙОН НАГАТИНСКИЙ ЗАТОН ГОРОДА МОСКВЫ
проспект Лихачева
улица Мусы Джалиля
проспект Андропова
станция метро Технопарк
ЛИСТ 2
ЛИСТ 3
ЛИСТ 4
ЛИСТ 5
14
24
УСЛОВНЫЕ ОБОЗНАЧЕНИЯ:
2111 номер характерной точки границы зон планируемого размещения линейных объектов или зон планируемого размещения линейных объектов, подлежащих реконструкции в связи с изменением их местоположения
14 номер зоны планируемого размещения линейных объектов или зоны планируемого размещения линейных объектов, подлежащих реконструкции в связи с изменением их местоположения
ЗОНЫ ПЛАНИРУЕМОГО РАЗМЕЩЕНИЯ ЛИНЕЙНЫХ ОБЪЕКТОВ:
подземных объектов метрополитена, в том числе с наземными частями
наземных объектов метрополитена, в том числе с подземными частями
ГРАНИЦЫ:
внесения изменений в проект планировки территории
районов города Москвы
зон планируемого размещения линейных объектов

Масштаб 1:2000

район Нагатинский затон города Москвы

Лист 4 из 7

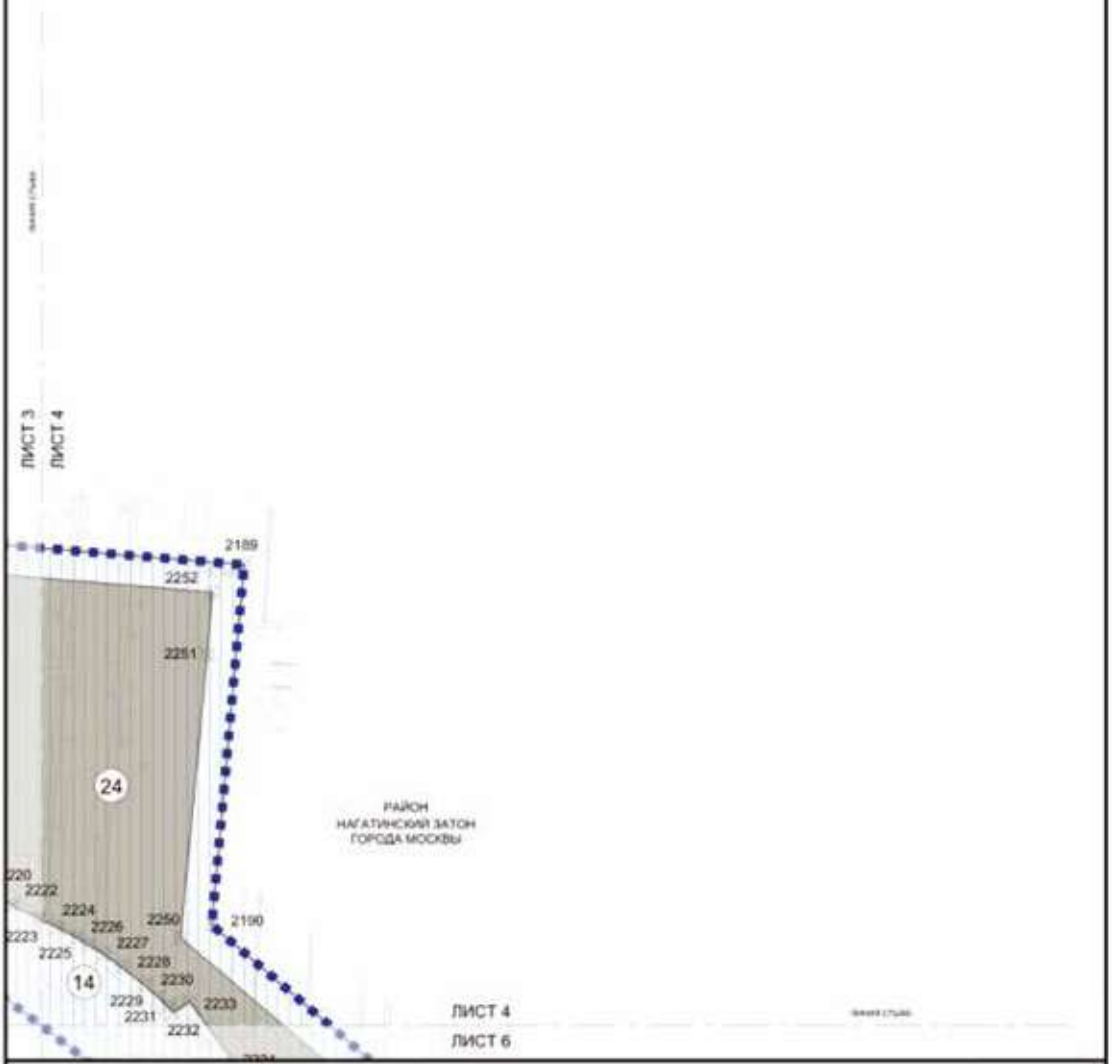

УСЛОВНЫЕ ОБОЗНАЧЕНИЯ:

2189 — номер характерной точки границы зон планируемого размещения линейных объектов или зон планируемого размещения линейных объектов, подлежащих реконструкции в связи с изменением их местоположения

14 — номер зоны планируемого размещения линейных объектов или зоны планируемого размещения линейных объектов, подлежащих реконструкции в связи с изменением их местоположения

ЗОНЫ ПЛАНИРУЕМОГО РАЗМЕЩЕНИЯ ЛИНЕЙНЫХ ОБЪЕКТОВ:

подземных объектов метрополитена, в том числе с наземными частями

наземных объектов метрополитена, в том числе с подземными частями

ГРАНИЦЫ:

границы внесения изменений в проект планировки территории

зон планируемого размещения линейных объектов

Масштаб 1:2000
Даниловский район города Москвы
Лист 5 из 7
2121
2117
ЛИСТ 3
ЛИСТ 5
14
2120
2119
2118
улица Мустая Карима
ДАНИЛОВСКИЙ РАЙОН
ГОРОДА МОСКВЫ
ЛИСТ 5
ЛИСТ 6
7
1
2
3
4
5
6
УСЛОВНЫЕ ОБОЗНАЧЕНИЯ:
2119
номер характерной точки границы зон планируемого размещения линейных объектов или зон планируемого размещения линейных объектов, подлежащих реконструкции в связи с изменением их местоположения
14
номер зоны планируемого размещения линейных объектов или зоны планируемого размещения линейных объектов, подлежащих реконструкции в связи с изменением их местоположения
ЗОНЫ ПЛАНИРУЕМОГО РАЗМЕЩЕНИЯ ЛИНЕЙНЫХ ОБЪЕКТОВ:
подземных объектов метрополитена, в том числе с наземными частями
ГРАНИЦЫ:
внесения изменений в проект планировки территории
зон планируемого размещения линейных объектов

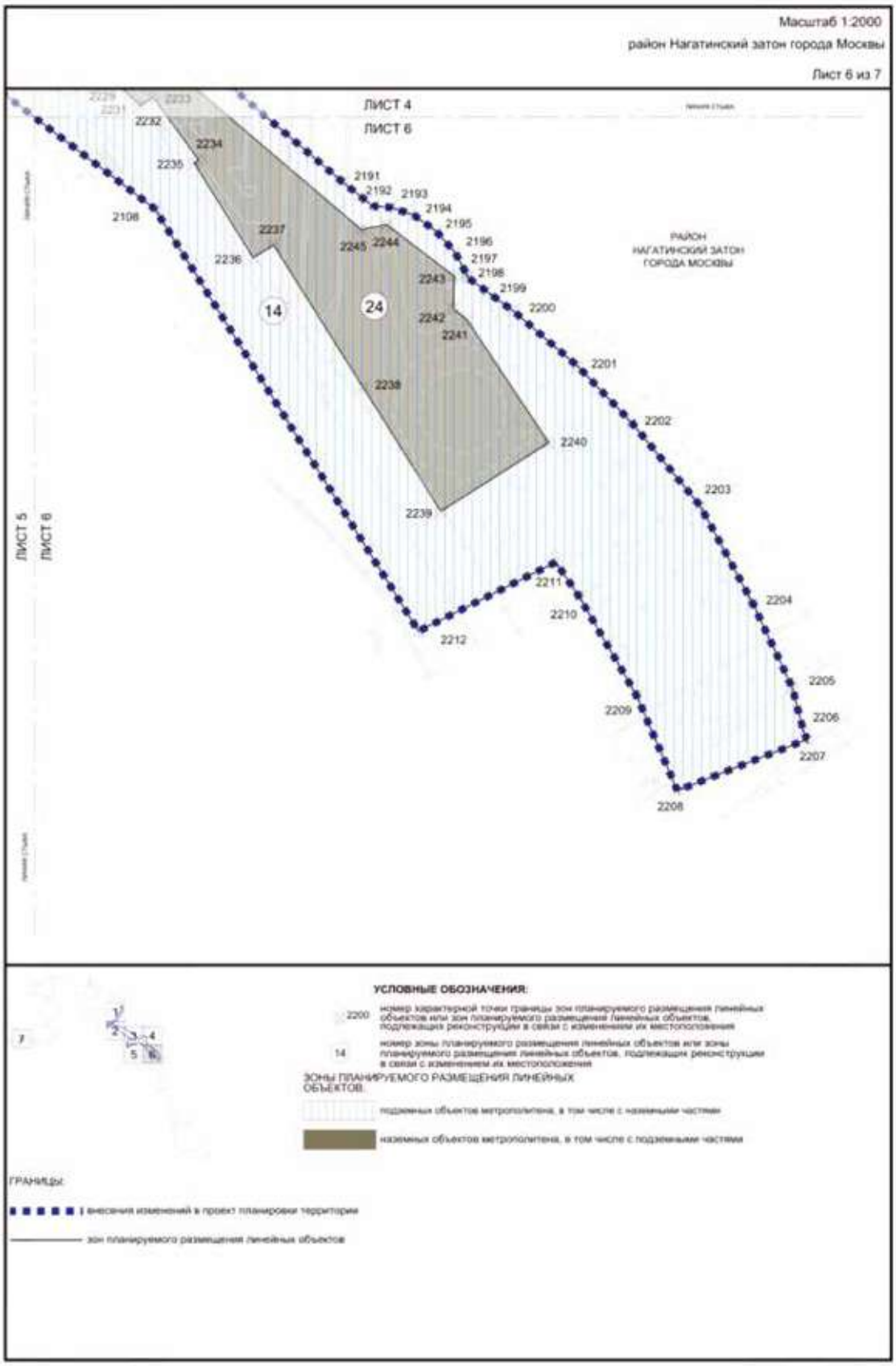
Масштаб 1:2000
район Нагатинский затон города Москвы
Лист 6 из 7
ЛИСТ 4
ЛИСТ 6
ЛИСТ 5
ЛИСТ 6
РАЙОН НАГАТИНСКИЙ ЗАТОН ГОРОДА МОСКВЫ
14
24
2191
2192
2193
2194
2195
2196
2197
2198
2199
2200
2201
2202
2203
2204
2205
2206
2207
2208
2209
2210
2211
2212
2108
2229
2231
2232
2233
2234
2235
2236
2237
2238
2239
2240
2241
2242
2243
2244
2245
УСЛОВНЫЕ ОБОЗНАЧЕНИЯ:
2200 номер характерной точки границы зон планируемого размещения линейных объектов или зон планируемого размещения линейных объектов, подлежащих реконструкции в связи с изменением их местоположения
14 номер зоны планируемого размещения линейных объектов или зоны планируемого размещения линейных объектов, подлежащих реконструкции в связи с изменением их местоположения
ЗОНЫ ПЛАНИРУЕМОГО РАЗМЕЩЕНИЯ ЛИНЕЙНЫХ ОБЪЕКТОВ:
подземных объектов метрополитена, в том числе с наземными частями
наземных объектов метрополитена, в том числе с подземными частями
ГРАНИЦЫ:
внесения изменений в проект планировки территории
зон планируемого размещения линейных объектов

Масштаб 1:2000

Даниловский район города Москвы

Лист 7 из 7

ДАНИЛОВСКИЙ РАЙОН
ГОРОДА МОСКВЫ

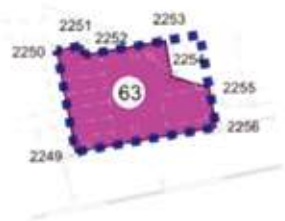



УСЛОВНЫЕ ОБОЗНАЧЕНИЯ:

2252 — номер характерной точки границы зон планируемого размещения линейных объектов или зон планируемого размещения линейных объектов, подлежащих реконструкции в связи с изменением их местоположения

63 — номер зоны планируемого размещения линейных объектов или зоны планируемого размещения линейных объектов, подлежащих реконструкции в связи с изменением их местоположения

ЗОНЫ ПЛАНИРУЕМОГО РАЗМЕЩЕНИЯ ЛИНЕЙНЫХ ОБЪЕКТОВ:

зона планируемого размещения объектов транспортной инфраструктуры

ГРАНИЦЫ:

внесения изменений в проект планировки территории

зон планируемого размещения линейных объектов

Сообщение о планируемом изъятии для государственных нужд объектов недвижимого имущества, расположенных на территории линейного объекта – продление Рублево-Архангельской линии метрополитена на территорию Московской области в город Красногорск в части размещения электродепо метрополитена

Цель изъятия для государственных нужд – освобождение территории линейного объекта – продление Рублево-Архангельской линии метрополитена на территорию Московской области в город Красногорск в части размещения электродепо метрополитена.

Границы зон планируемого размещения вышеуказанного объекта утверждены постановлением Правительства Москвы от 20.12.2024 № 3067-ПП.

Изъятие и предоставление компенсации за изымаемые объекты недвижимого имущества будут происходить в рамках действующего законодательства в соответствии со статьями 49, 56.5, 56.8 Земельного кодекса Российской Федерации, статьями 279 и 281 Гражданского кодекса Российской Федерации, статьями 9–11 и 28 Федерального закона от 05.04.2013 № 43-ФЗ «Об особенностях регулирования отдельных правоотношений в связи с присоединением к субъекту Российской Федерации – городу федерального значения Москве территорий и о внесении изменений в отдельные законодательные акты Российской Федерации».

Границы зон планируемого размещения вышеуказанных объектов прилагаются.

Заинтересованные лица могут получить информацию о предполагаемом изъятии земельных участков и (или) иных объектов недвижимого имущества для государственных нужд по телефону:

8 (495) 957-75-00 доб. 36-455, 36-705, 55-381, 55-463.

Правообладатели подлежащих изъятию объектов недвижимого имущества, права которых не зарегистрированы, могут подать заявления об учете прав на объекты недвижимого имущества с приложением копий документов, подтверждающих права на указанные объекты недвижимого имущества. Такие заявления могут быть направлены заказным письмом с уведомлением о вручении в Департамент городского имущества города Москвы.

1.2. Чертеж границ зон планируемого размещения линейных объектов

Масштаб 1:2000

городской округ Красногорск Московской области

Лист 1 из 19

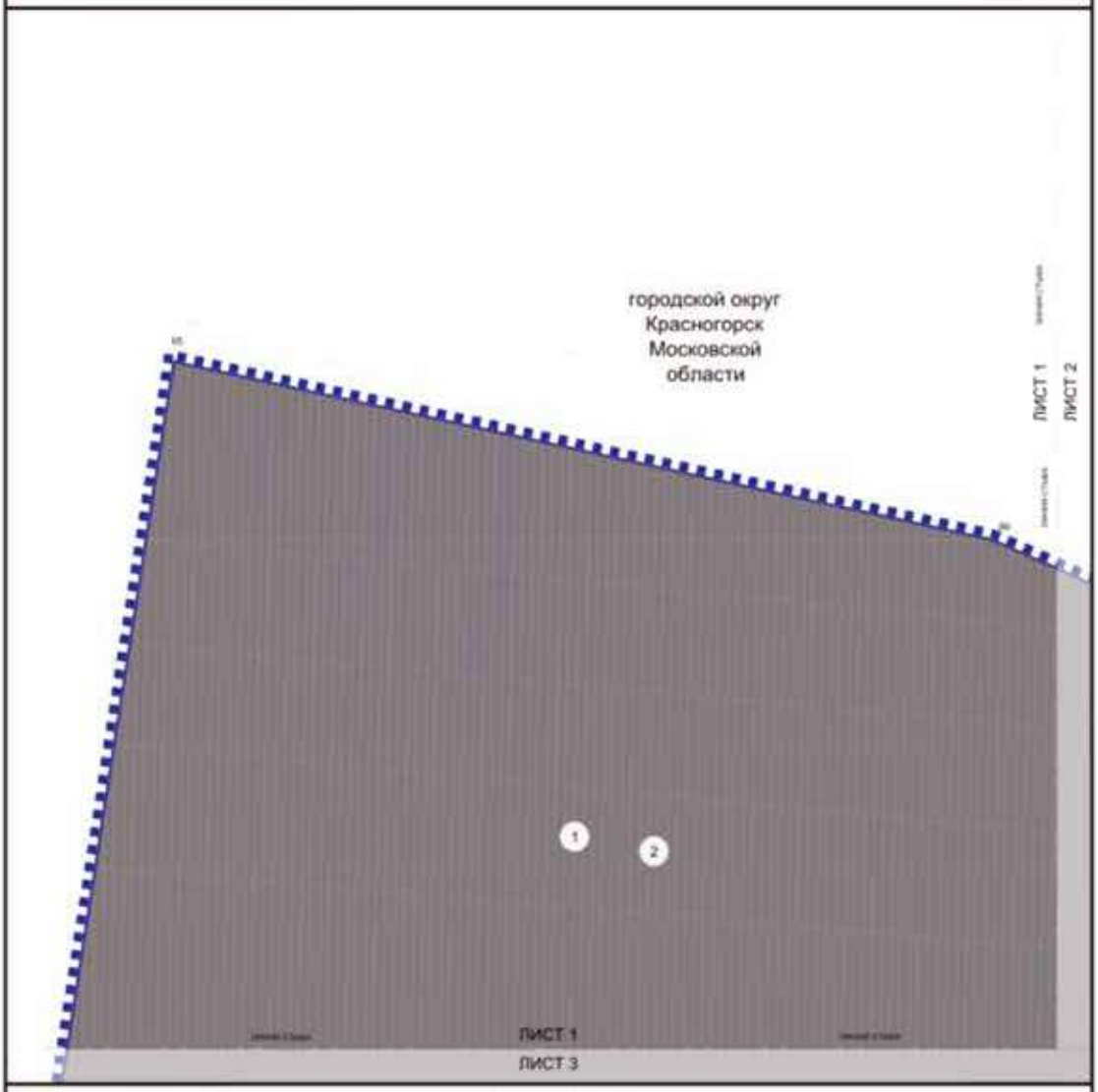

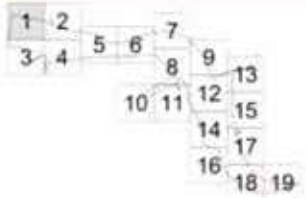

УСЛОВНЫЕ ОБОЗНАЧЕНИЯ:

ЗОНЫ ПЛАНИРУЕМОГО РАЗМЕЩЕНИЯ ЛИНЕЙНЫХ ОБЪЕКТОВ

зона планируемого размещения подземных объектов метрополитена, в том числе с наземными частями

зона планируемого размещения наземных объектов метрополитена, в том числе с подземными частями

65 номера характерных точек границ зон планируемого размещения линейных объектов

1 номер зоны планируемого размещения линейных объектов

ГРАНИЦЫ:

подготовки проекта планировки территории

зон планируемого размещения линейных объектов

зон планируемого размещения объектов капитального строительства, проектируемых в составе линейных объектов

Масштаб 1:2000

городской округ Красногорск Московской области

Лист 2 из 19

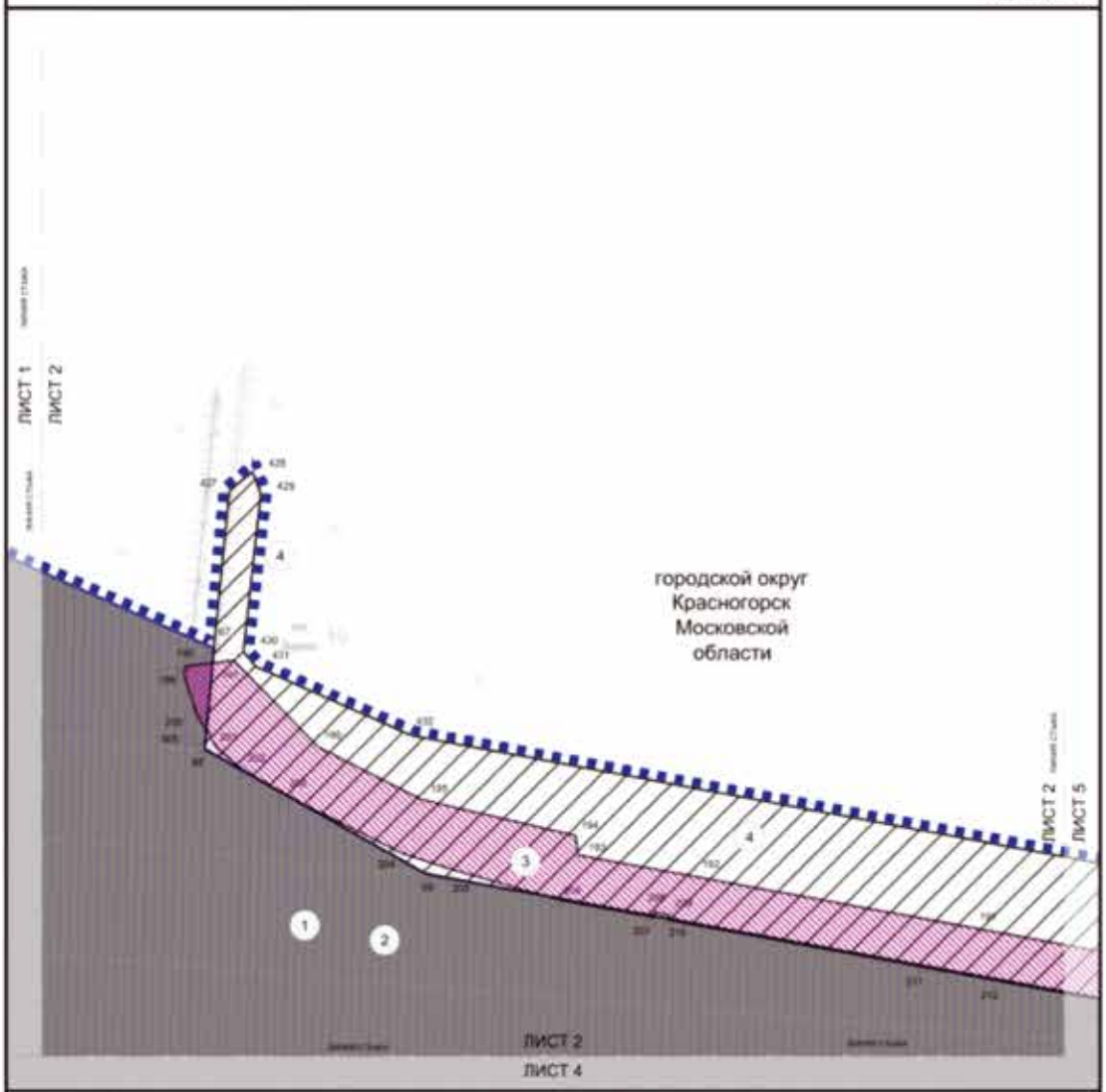

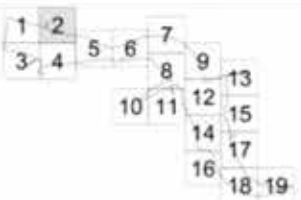

УСЛОВНЫЕ ОБОЗНАЧЕНИЯ:

ЗОНЫ ПЛАНИРУЕМОГО РАЗМЕЩЕНИЯ ЛИНЕЙНЫХ ОБЪЕКТОВ:

- зона планируемого размещения подземных объектов метрополитена, в том числе с наземными частями
- зона планируемого размещения наземных объектов метрополитена, в том числе с подземными частями
- зона планируемого размещения объектов улично-дорожной сети
- зона планируемого размещения объектов инженерной инфраструктуры
- 432 — номера характерных точек границ зон планируемого размещения линейных объектов
- 1 — номер зоны планируемого размещения линейных объектов

ГРАНИЦЫ:

- подготовки проекта планировки территории
- зон планируемого размещения линейных объектов
- зон планируемого размещения объектов капитального строительства, проектируемых в составе линейных объектов

Масштаб 1:2000

городской округ Красногорск Московской области

Лист 3 из 19

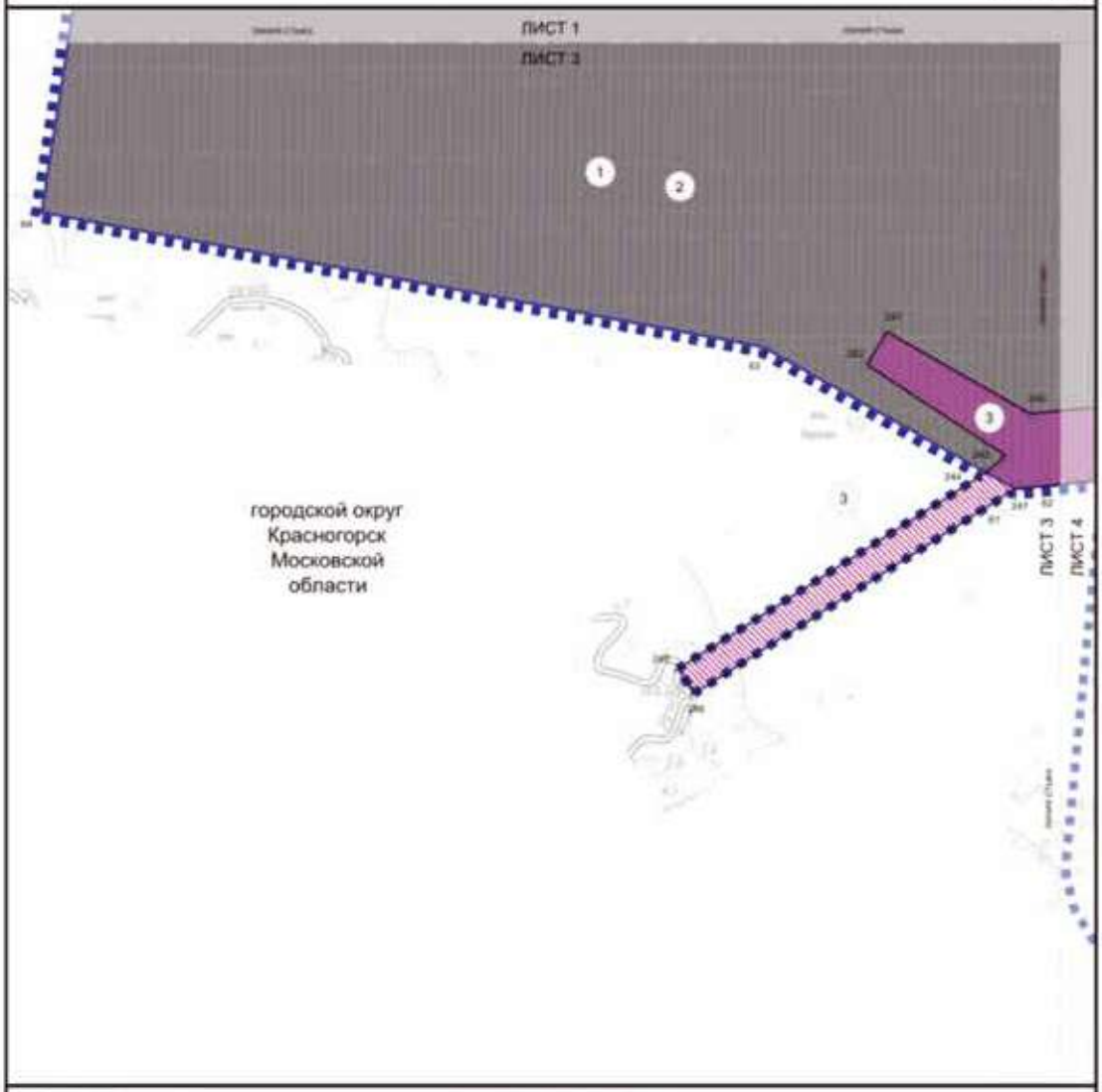

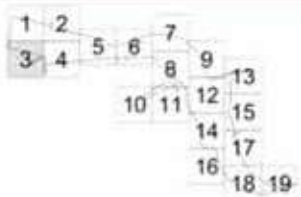

ГРАНИЦЫ

подготовки проекта планировки территории

зон планируемого размещения линейных объектов

зон планируемого размещения объектов капитального строительства, проектируемых в составе линейных объектов

УСЛОВНЫЕ ОБОЗНАЧЕНИЯ

ЗОНЫ ПЛАНИРУЕМОГО РАЗМЕЩЕНИЯ ЛИНЕЙНЫХ ОБЪЕКТОВ

зона планируемого размещения подземных объектов метрополитена, в том числе с надземными частями

зона планируемого размещения наземных объектов метрополитена, в том числе с подземными частями

зона планируемого размещения объектов инженерной инфраструктуры

246 номера характерных точек границ зон планируемого размещения линейных объектов

1 номер зоны планируемого размещения линейных объектов

Масштаб 1:2000

городской округ Красногорск Московской области

Лист 4 из 19

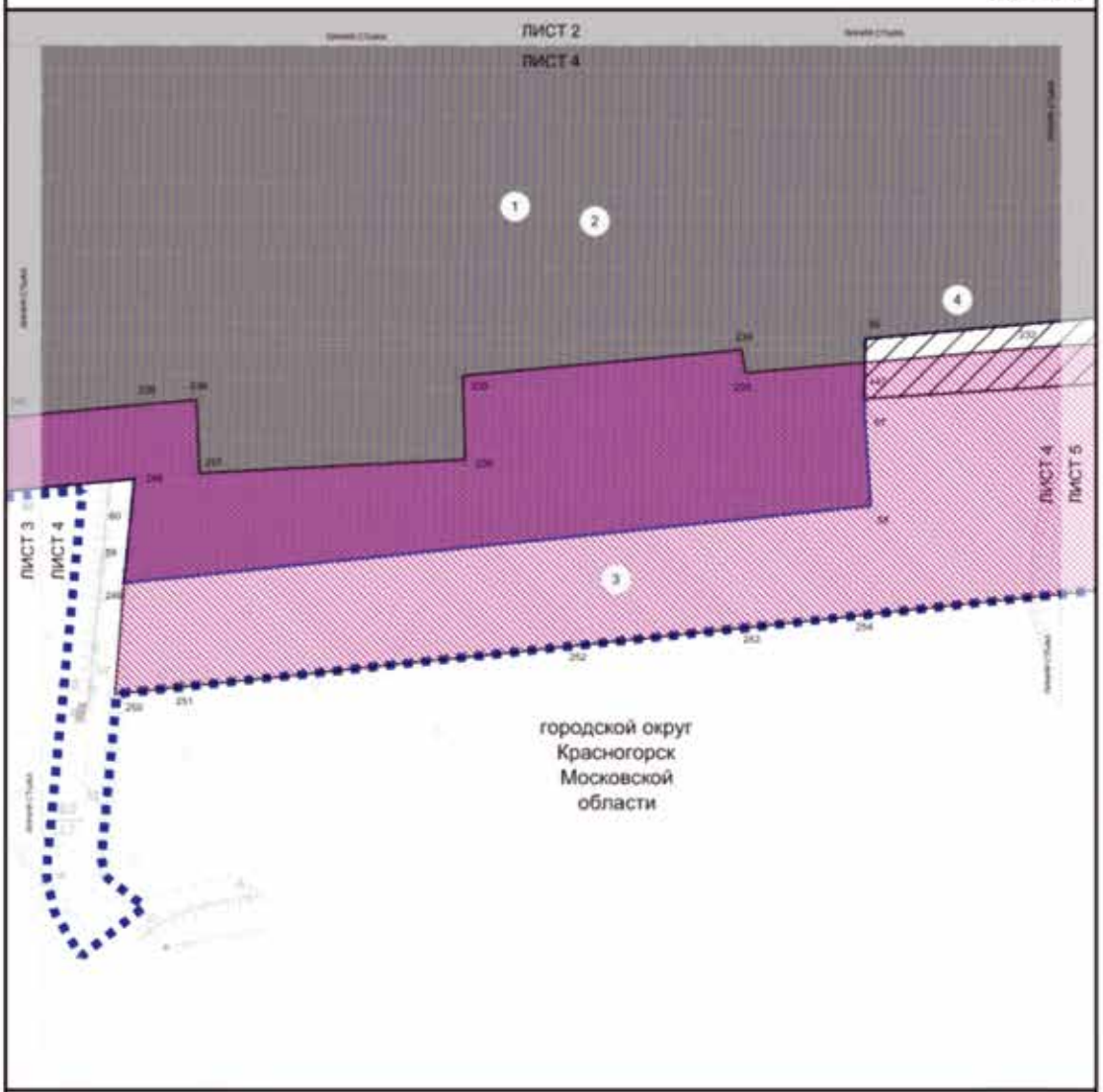

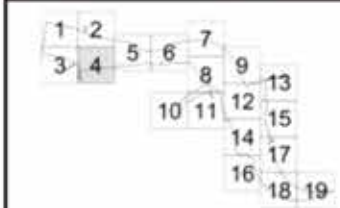

УСЛОВНЫЕ ОБОЗНАЧЕНИЯ:

ЗОНЫ ПЛАНИРУЕМОГО РАЗМЕЩЕНИЯ ЛИНЕЙНЫХ ОБЪЕКТОВ:

- зона планируемого размещения подземных объектов метрополитена, в том числе с наземными частями
- зона планируемого размещения наземных объектов метрополитена, в том числе с подземными частями
- зона планируемого размещения объектов улично-дорожной сети
- зона планируемого размещения объектов инженерной инфраструктуры

252 — номера характерных точек границ зон планируемого размещения линейных объектов

1 — номер зоны планируемого размещения линейных объектов

ГРАНИЦЫ:

- подготовки проекта планировки территории
- зон планируемого размещения линейных объектов
- зон планируемого размещения объектов капитального строительства, проектируемых в составе линейных объектов

Масштаб 1:2000

городской округ Красногорск Московской области

Лист 5 из 19

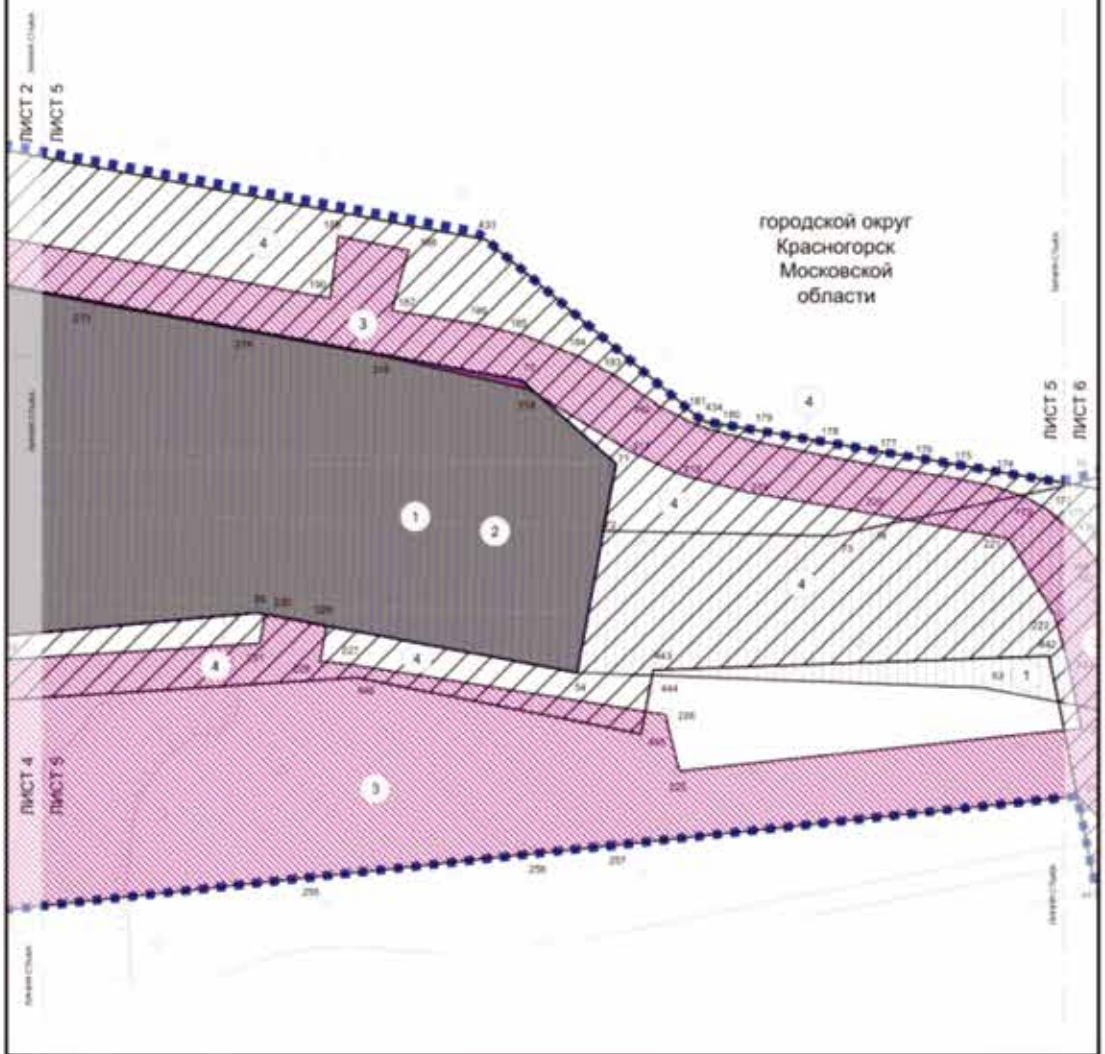

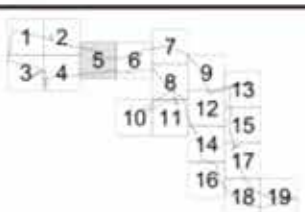

УСЛОВНЫЕ ОБОЗНАЧЕНИЯ:

ЗОНЫ ПЛАНИРУЕМОГО РАЗМЕЩЕНИЯ ЛИНЕЙНЫХ ОБЪЕКТОВ:

- зона планируемого размещения подземных объектов метрополитена, в том числе с надземными частями
- зона планируемого размещения наземных объектов метрополитена, в том числе с подземными частями
- зона планируемого размещения объектов улично-дорожной сети
- зона планируемого размещения объектов инженерной инфраструктуры
- 256 — номера характерных точек границ зон планируемого размещения линейных объектов
- 1 — номер зоны планируемого размещения линейных объектов

ГРАНИЦЫ:

- подготовки проекта планировки территории
- зон планируемого размещения линейных объектов
- зон планируемого размещения объектов капитального строительства, проектируемых в составе линейных объектов

Масштаб 1:2000

городской округ Красногорск Московской области

Лист 6 из 19

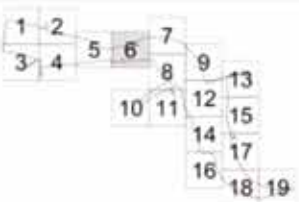

УСЛОВНЫЕ ОБОЗНАЧЕНИЯ:

ЗОНЫ ПЛАНИРУЕМОГО РАЗМЕЩЕНИЯ ЛИНЕЙНЫХ ОБЪЕКТОВ:

- зона планируемого размещения подземных объектов метрополитена, в том числе с наземными частями
- зона планируемого размещения объектов улично-дорожной сети
- зона планируемого размещения объектов инженерной инфраструктуры
- зона планируемого размещения наземных объектов инженерной инфраструктуры, в том числе с наземными и подземными частями
- 266 — номера характерных точек границ зон планируемого размещения линейных объектов
- 1 — номер зоны планируемого размещения линейных объектов

ГРАНИЦЫ:

- подготовки проекта планировки территории
- зон планируемого размещения линейных объектов
- зон планируемого размещения объектов капитального строительства, проектируемых в составе линейных объектов

Масштаб 1:2000

городской округ Красногорск Московской области

Лист 7 из 19

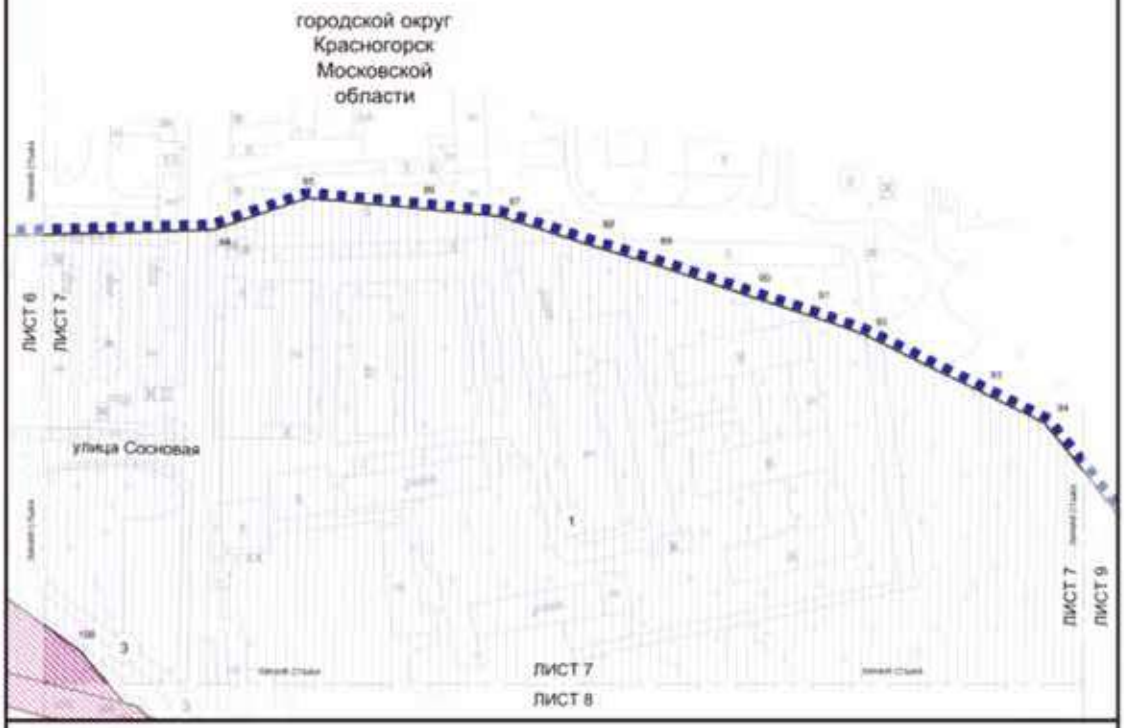

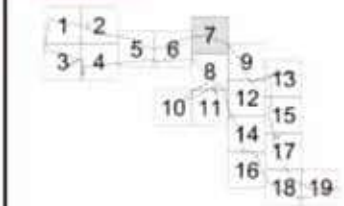

УСЛОВНЫЕ ОБОЗНАЧЕНИЯ:

ЗОНЫ ПЛАНИРУЕМОГО РАЗМЕЩЕНИЯ ЛИНЕЙНЫХ ОБЪЕКТОВ:

- зона планируемого размещения подземных объектов метрополитена, в том числе с наземными частями
- зона планируемого размещения объектов инженерной инфраструктуры
- 66 — номера характерных точек границ зон планируемого размещения линейных объектов
- 1 — номер зоны планируемого размещения линейных объектов

ГРАНИЦЫ

- границы подготовки проекта планировки территории
- границы зон планируемого размещения линейных объектов

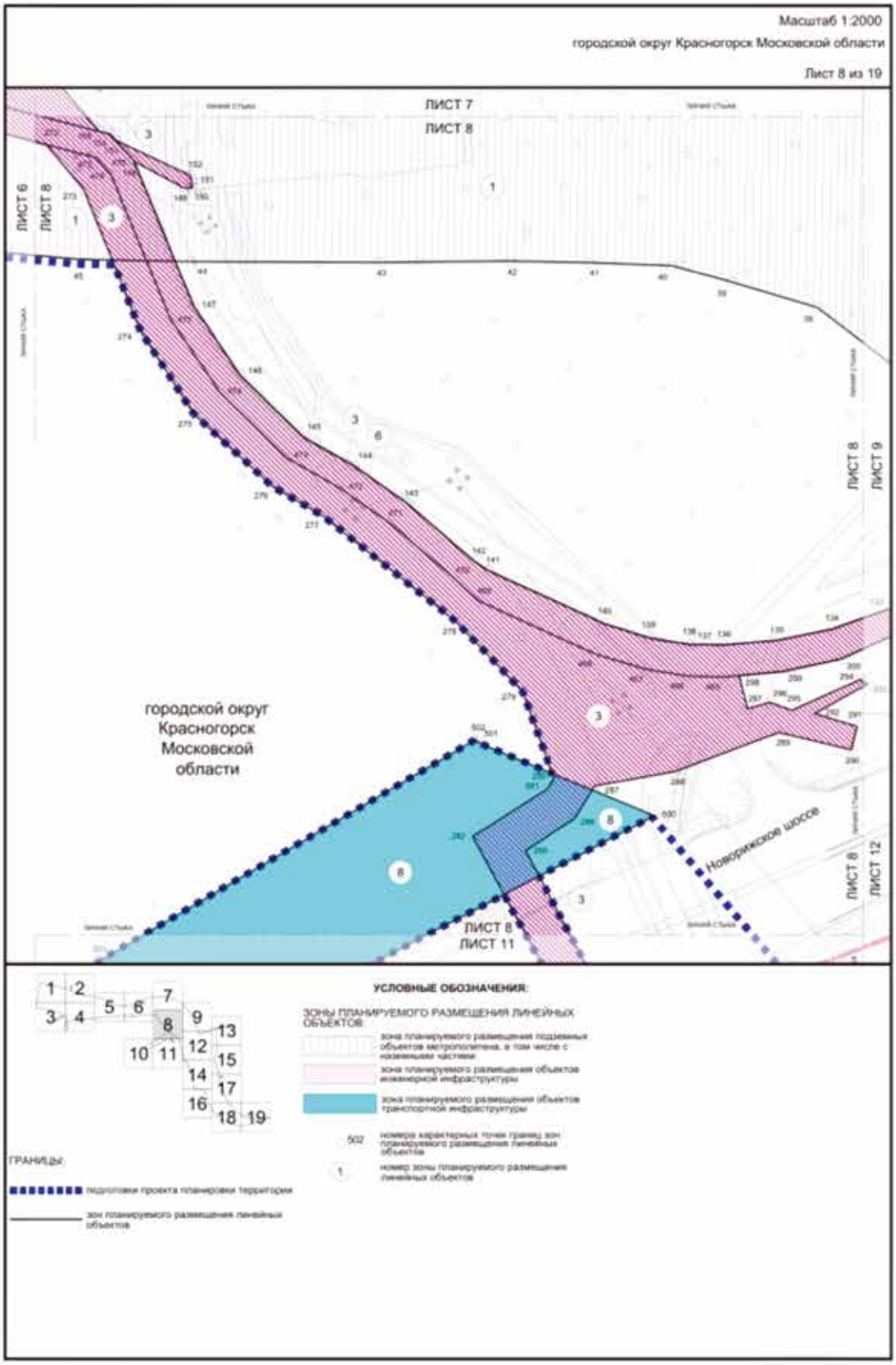
Масштаб 1:2000
городской округ Красногорск Московской области
Лист 8 из 19
ЛИСТ 7
ЛИСТ 8
ЛИСТ 6
ЛИСТ 8
ЛИСТ 8
ЛИСТ 9
ЛИСТ 8
ЛИСТ 12
ЛИСТ 8
ЛИСТ 11
городской округ Красногорск Московской области
Новорижское шоссе
УСЛОВНЫЕ ОБОЗНАЧЕНИЯ:
ЗОНЫ ПЛАНИРУЕМОГО РАЗМЕЩЕНИЯ ЛИНЕЙНЫХ ОБЪЕКТОВ:
зона планируемого размещения подземных объектов метрополитена, в том числе с наземными частями
зона планируемого размещения объектов инженерной инфраструктуры
зона планируемого размещения объектов транспортной инфраструктуры
502 номера характерных точек границ зон планируемого размещения линейных объектов
1 номер зоны планируемого размещения линейных объектов
ГРАНИЦЫ:
подготовки проекта планировки территории
зон планируемого размещения линейных объектов

Масштаб 1:2000
городской округ Красногорск Московской области
район Кунцево города Москвы
Лист 9 из 19

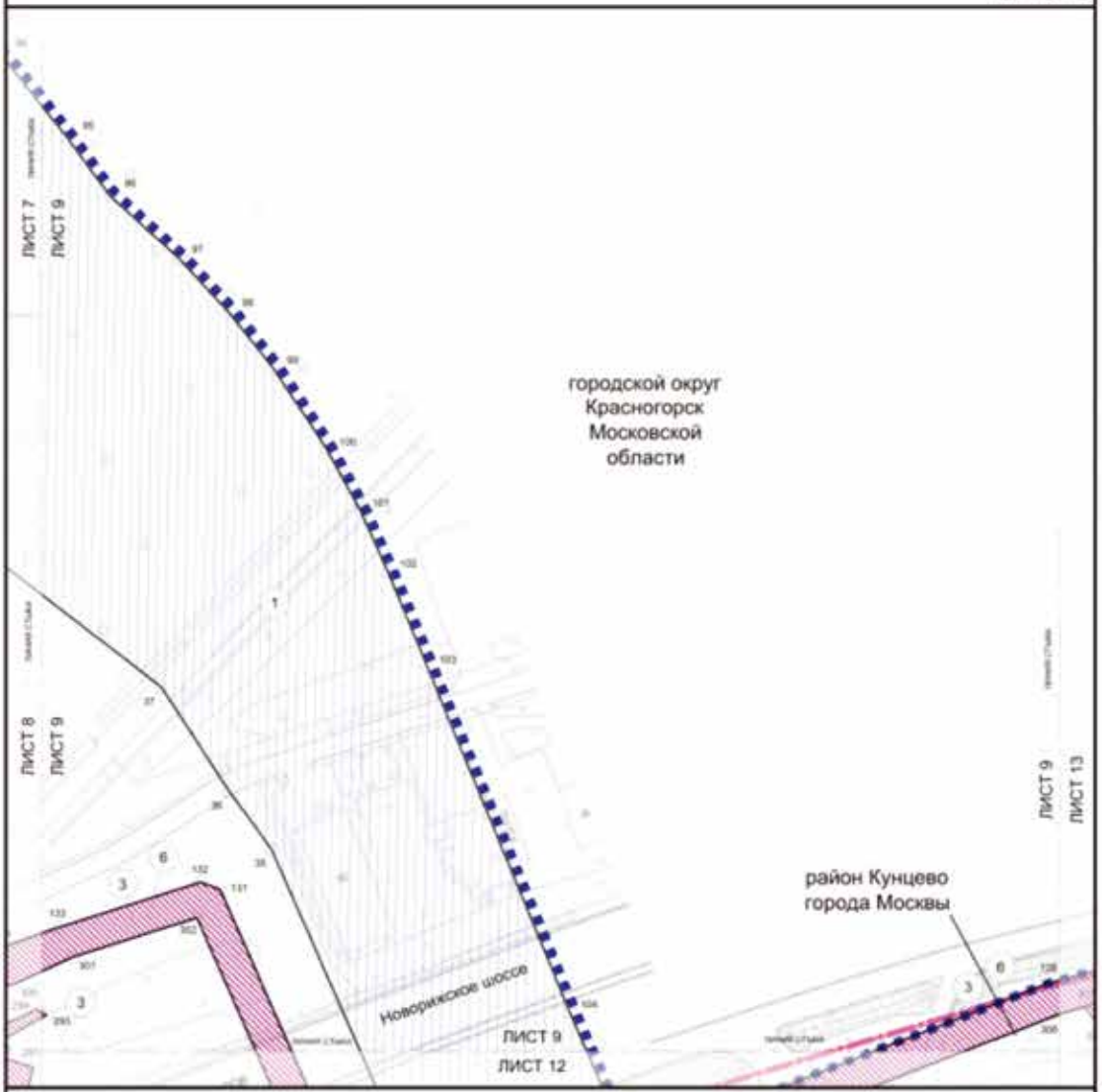

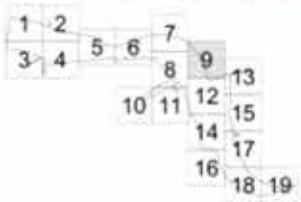

УСЛОВНЫЕ ОБОЗНАЧЕНИЯ:

ЗОНЫ ПЛАНИРУЕМОГО РАЗМЕЩЕНИЯ ЛИНЕЙНЫХ ОБЪЕКТОВ:

- зона планируемого размещения подземных объектов метрополитена, в том числе с наземными частями
- зона планируемого размещения объектов инженерной инфраструктуры
- 131 — номера характерных точек границ зон планируемого размещения линейных объектов
- 1 — номер зоны планируемого размещения линейных объектов

ГРАНИЦЫ:

- подготовки проекта планировки территории
- города Москвы
- районов города Москвы
- зон планируемого размещения линейных объектов

Масштаб 1:2000

городской округ Красногорск Московской области

Лист 10 из 19

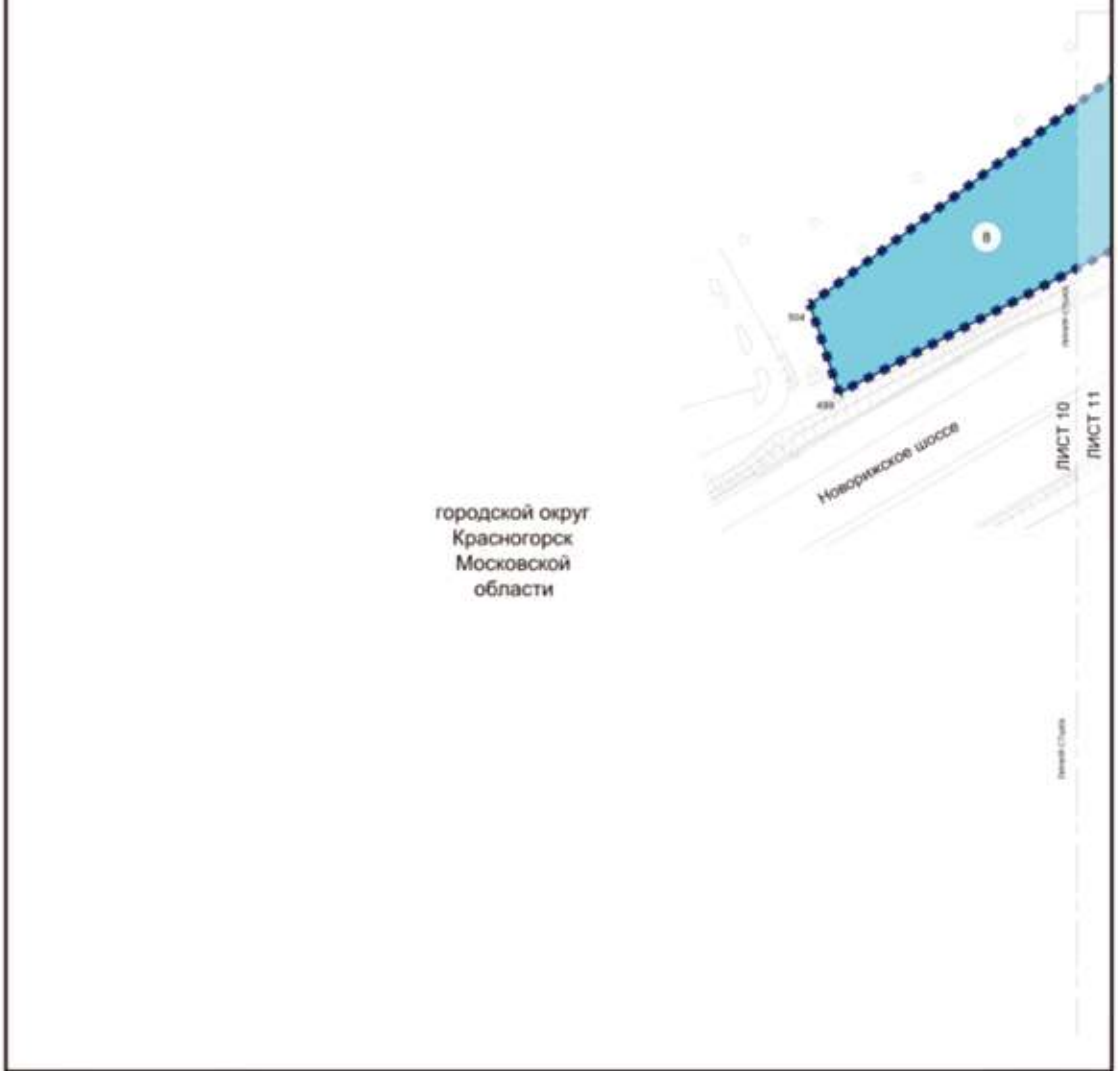

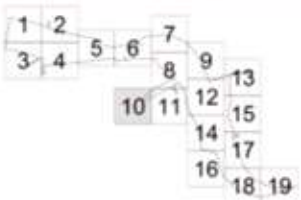

УСЛОВНЫЕ ОБОЗНАЧЕНИЯ:

ЗОНЫ ПЛАНИРУЕМОГО РАЗМЕЩЕНИЯ ЛИНЕЙНЫХ ОБЪЕКТОВ:

- зона планируемого размещения объектов транспортной инфраструктуры
- 504 — номера характерных точек границ зон планируемого размещения линейных объектов
- 3 — номер зоны планируемого размещения линейных объектов

ГРАНИЦЫ:

- подготовки проекта планировки территории
- зон планируемого размещения линейных объектов

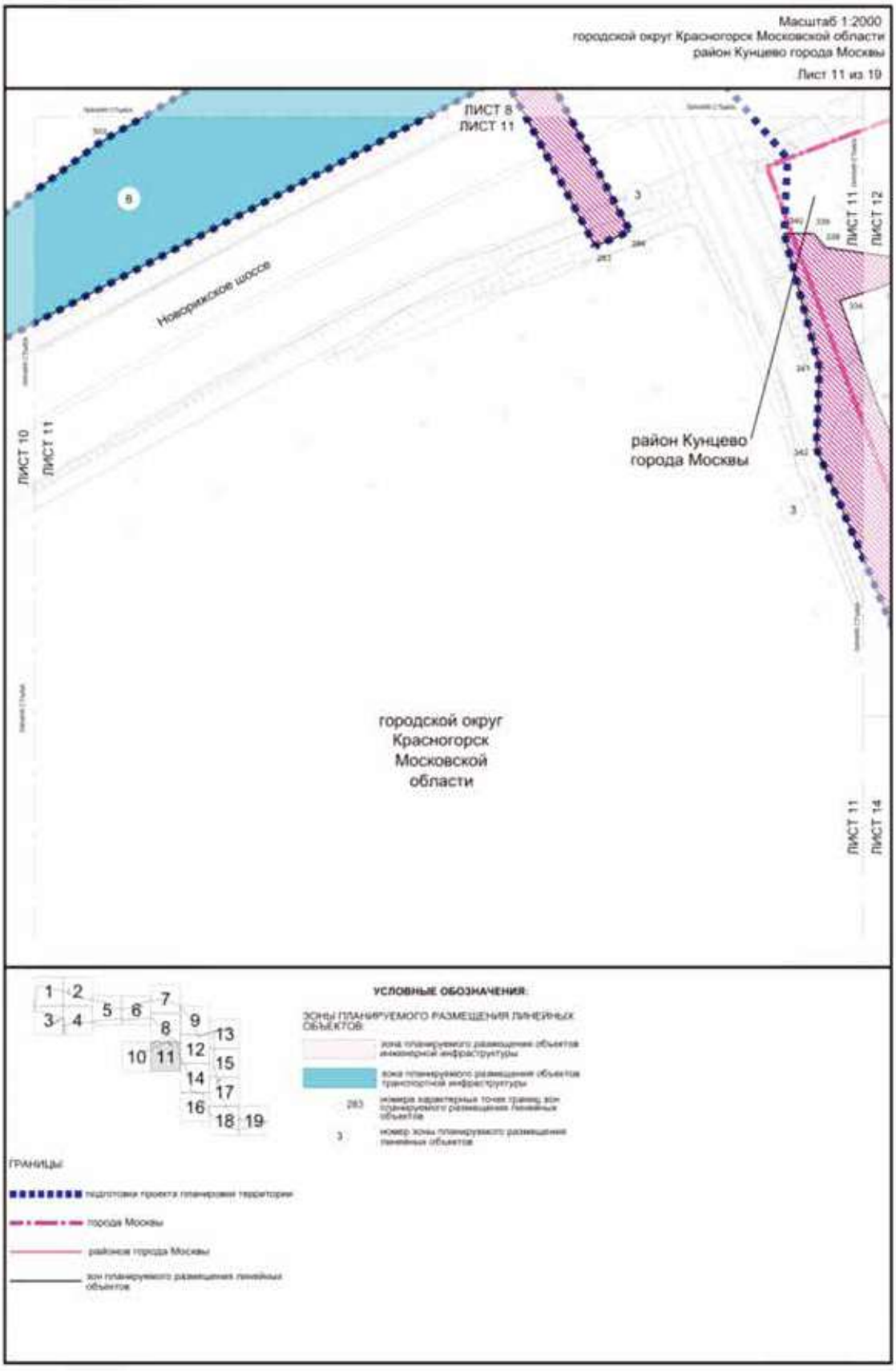
Масштаб 1:2000
городской округ Красногорск Московской области
район Кунцево города Москвы
Лист 11 из 19
ЛИСТ 8
ЛИСТ 11
Новорижское шоссе
ЛИСТ 10
ЛИСТ 11
ЛИСТ 11
ЛИСТ 12
ЛИСТ 11
ЛИСТ 14
район Кунцево
города Москвы
городской округ
Красногорск
Московской
области
УСЛОВНЫЕ ОБОЗНАЧЕНИЯ:
ЗОНЫ ПЛАНИРУЕМОГО РАЗМЕЩЕНИЯ ЛИНЕЙНЫХ ОБЪЕКТОВ:
ГРАНИЦЫ:
города Москвы
районов города Москвы

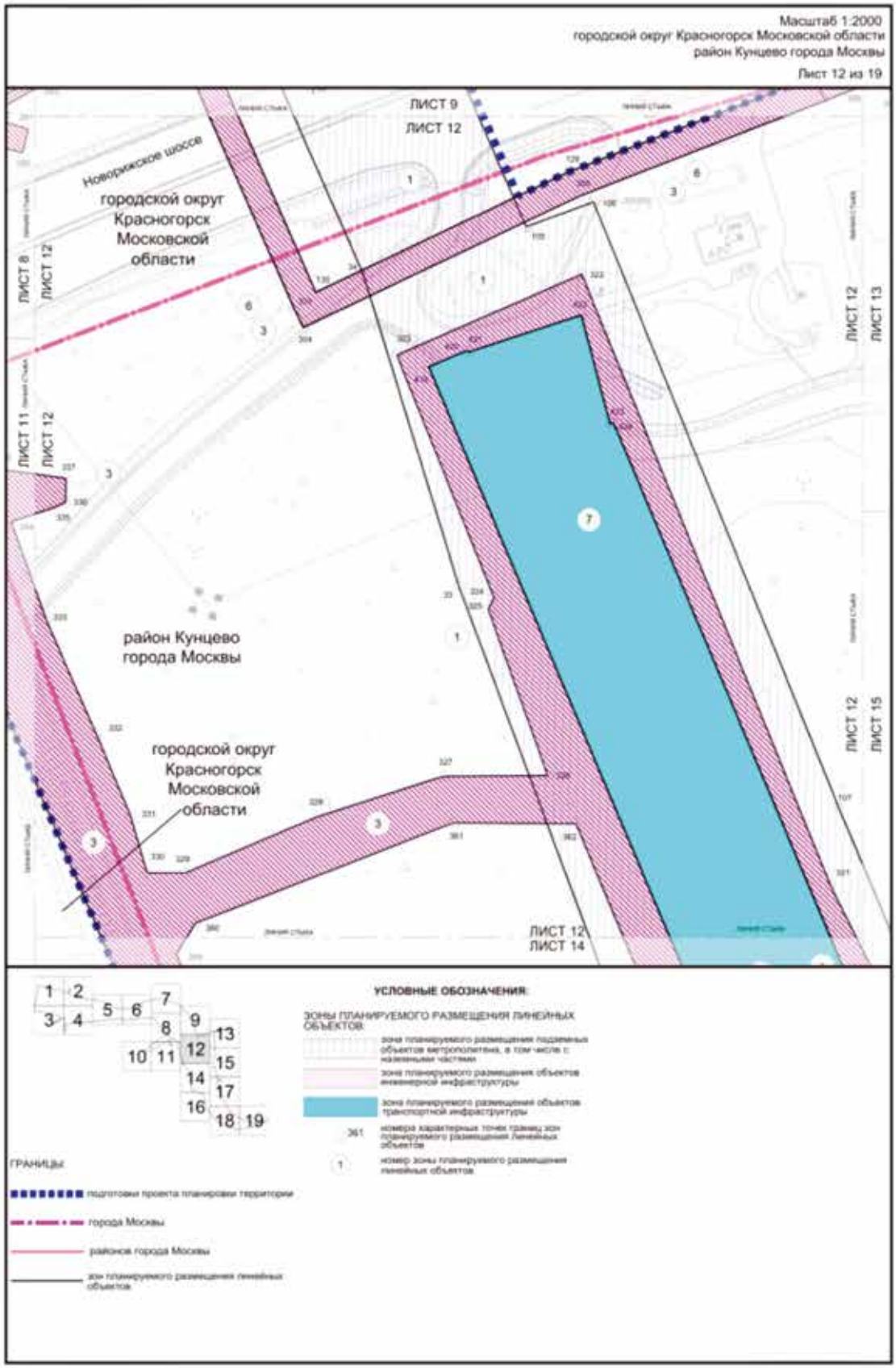
Масштаб 1:2000
городской округ Красногорск Московской области
район Кунцево города Москвы
Лист 12 из 19
Новорижское шоссе
городской округ Красногорск Московской области
район Кунцево города Москвы
ЛИСТ 9
ЛИСТ 12
ЛИСТ 8
ЛИСТ 12
ЛИСТ 11
ЛИСТ 12
ЛИСТ 12
ЛИСТ 13
ЛИСТ 12
ЛИСТ 15
ЛИСТ 12
ЛИСТ 14
УСЛОВНЫЕ ОБОЗНАЧЕНИЯ:
ЗОНЫ ПЛАНИРУЕМОГО РАЗМЕЩЕНИЯ ЛИНЕЙНЫХ ОБЪЕКТОВ:
зона планируемого размещения подземных объектов метрополитена, в том числе с наземными частями
зона планируемого размещения объектов инженерной инфраструктуры
зона планируемого размещения объектов транспортной инфраструктуры
361 номера характерных точек границ зон планируемого размещения линейных объектов
1 номер зоны планируемого размещения линейных объектов
ГРАНИЦЫ
подготовки проекта планировки территории
города Москвы
районов города Москвы
зон планируемого размещения линейных объектов

Масштаб 1:2000
городской округ Красногорск Московской области
район Кунцево города Москвы
Лист 13 из 19

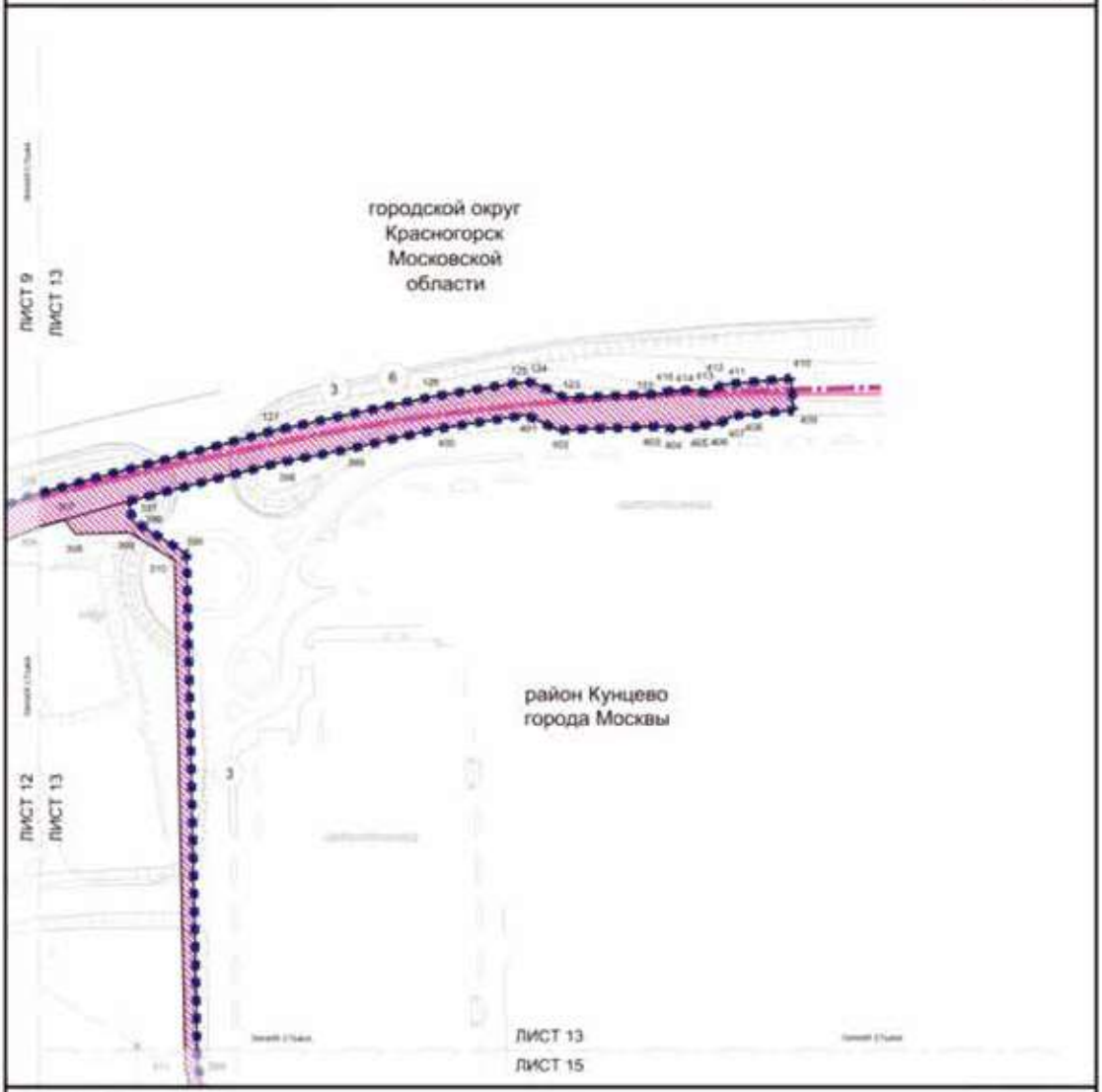

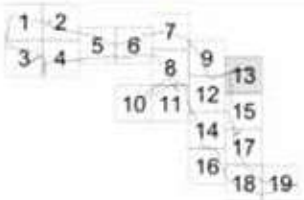

УСЛОВНЫЕ ОБОЗНАЧЕНИЯ:

ЗОНЫ ПЛАНИРУЕМОГО РАЗМЕЩЕНИЯ ЛИНЕЙНЫХ ОБЪЕКТОВ:

зона планируемого размещения объектов инженерной инфраструктуры

310 — номера характерных точек границ зон планируемого размещения линейных объектов

3 — номер зоны планируемого размещения линейных объектов

ГРАНИЦЫ:

подготовки проекта планировки территории

города Москвы

районов города Москвы

зон планируемого размещения линейных объектов

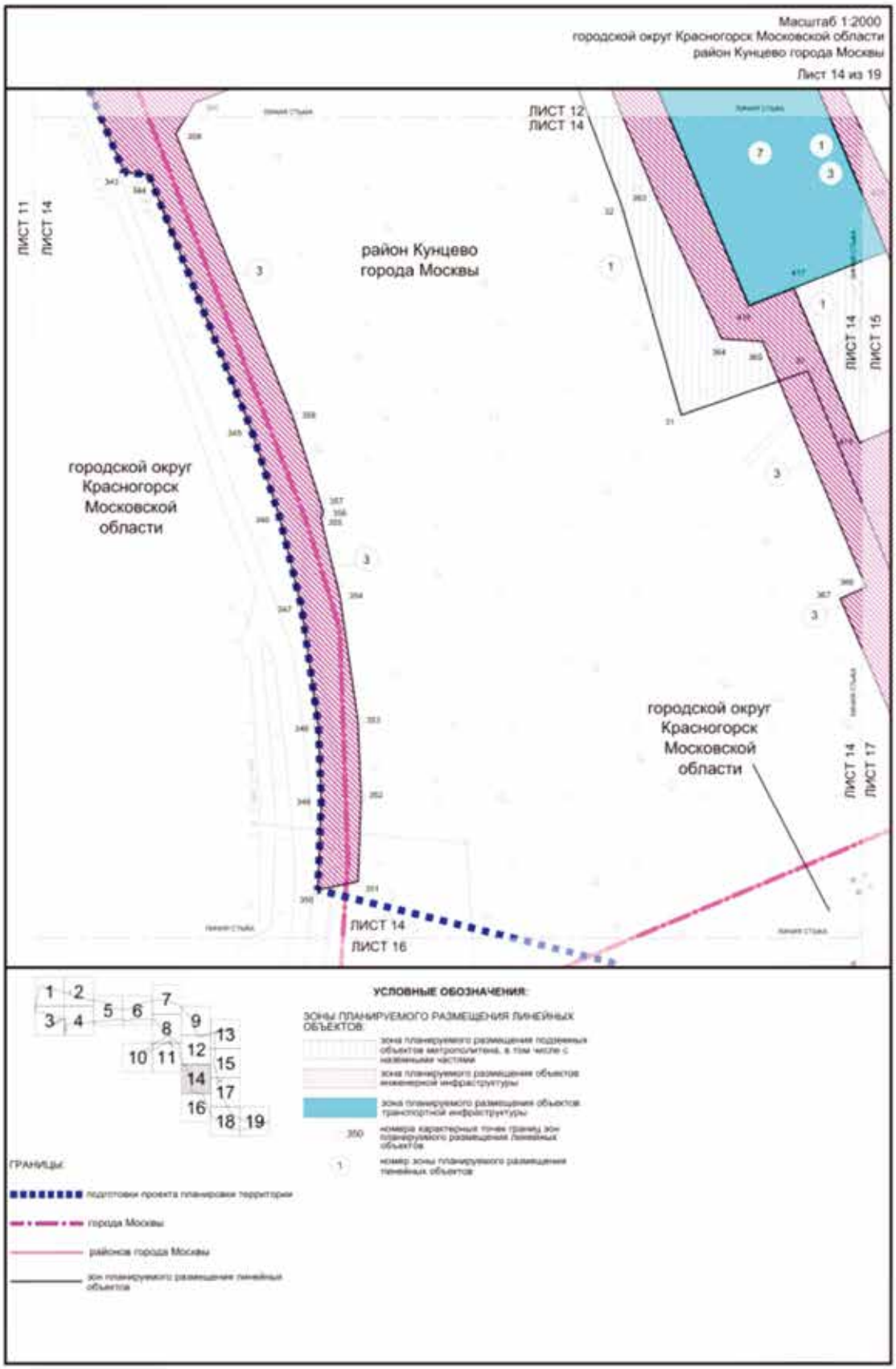
Масштаб 1:2000
городской округ Красногорск Московской области
район Кунцево города Москвы
Лист 14 из 19
ЛИСТ 11
ЛИСТ 14
ЛИСТ 12
ЛИСТ 14
ЛИСТ 14
ЛИСТ 15
район Кунцево
города Москвы
городской округ
Красногорск
Московской
области
городской округ
Красногорск
Московской
области
ЛИСТ 14
ЛИСТ 17
ЛИСТ 14
ЛИСТ 16
УСЛОВНЫЕ ОБОЗНАЧЕНИЯ:
ЗОНЫ ПЛАНИРУЕМОГО РАЗМЕЩЕНИЯ ЛИНЕЙНЫХ ОБЪЕКТОВ:
зона планируемого размещения подземных объектов метрополитена, в том числе с наземными частями
зона планируемого размещения объектов инженерной инфраструктуры
зона планируемого размещения объектов транспортной инфраструктуры
350 номера характерных точек границ зон планируемого размещения линейных объектов
1 номер зоны планируемого размещения линейных объектов
ГРАНИЦЫ:
подготовки проекта планировки территории
города Москвы
районов города Москвы
зон планируемого размещения линейных объектов

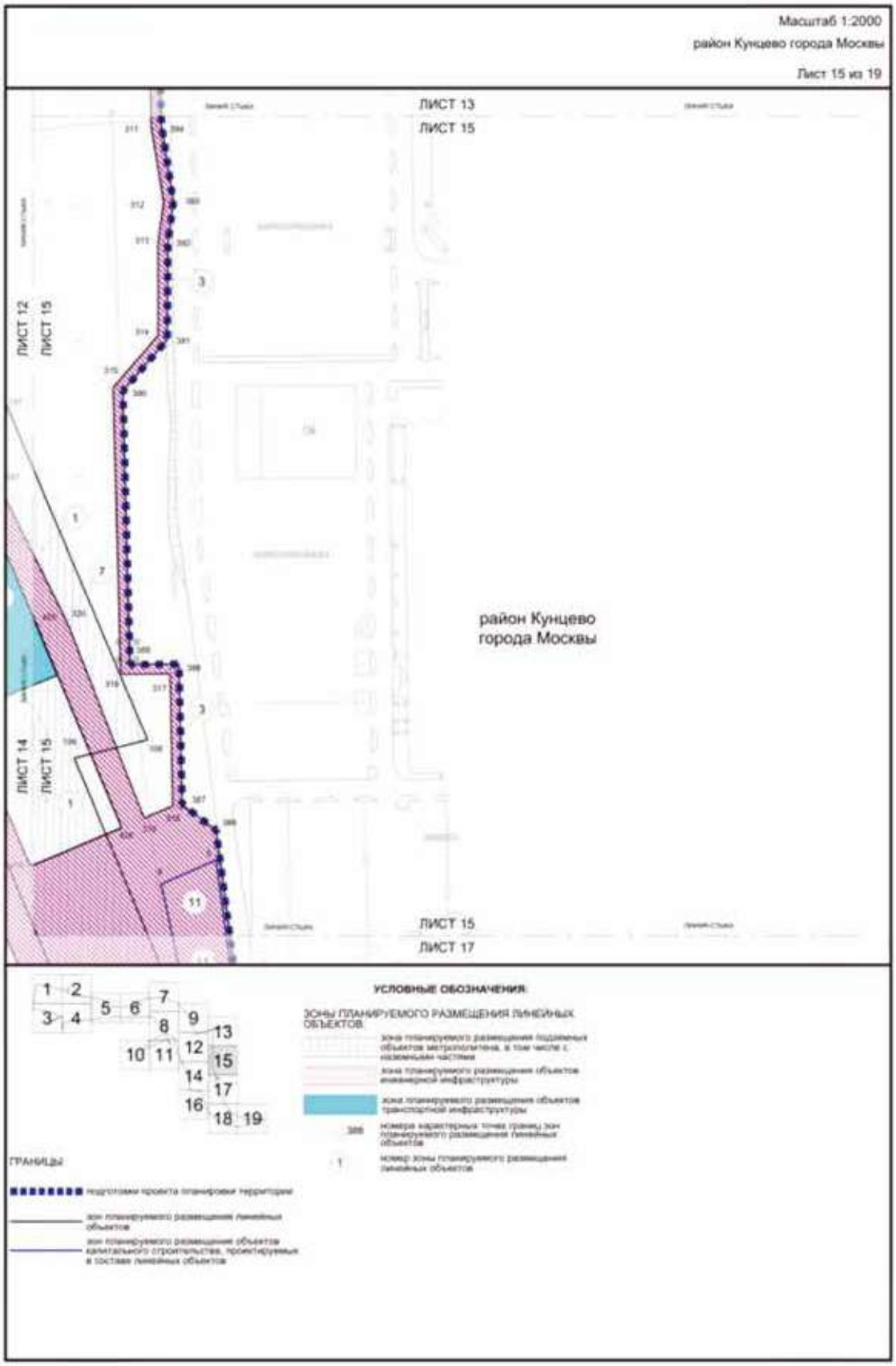
Масштаб 1:2000
район Кунцево города Москвы
Лист 15 из 19
ЛИСТ 13
ЛИСТ 15
ЛИСТ 12
ЛИСТ 15
ЛИСТ 14
ЛИСТ 15
ЛИСТ 15
ЛИСТ 17
район Кунцево
города Москвы
1 2 3 4 5 6 7 8 9 10 11 12 13 14 15 16 17 18 19
УСЛОВНЫЕ ОБОЗНАЧЕНИЯ
ЗОНЫ ПЛАНИРУЕМОГО РАЗМЕЩЕНИЯ ЛИНЕЙНЫХ ОБЪЕКТОВ
ГРАНИЦЫ

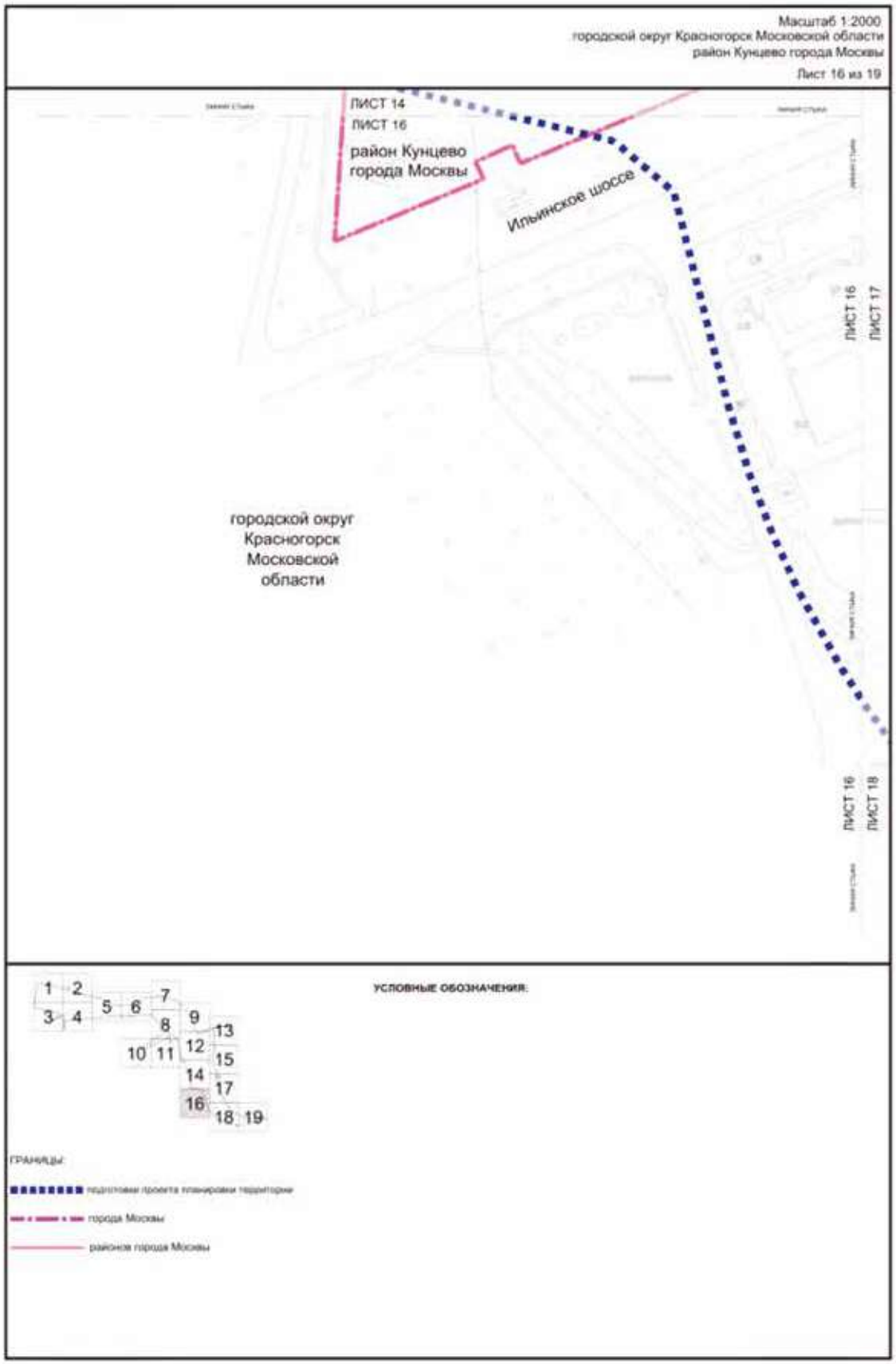
Масштаб 1:2000
городской округ Красногорск Московской области
район Кунцево города Москвы
Лист 16 из 19
ЛИСТ 14
ЛИСТ 16
район Кунцево
города Москвы
Ильинское шоссе
ЛИСТ 16
ЛИСТ 17
городской округ
Красногорск
Московской
области
ЛИСТ 16
ЛИСТ 18
УСЛОВНЫЕ ОБОЗНАЧЕНИЯ:
1 2 3 4 5 6 7 8 9 10 11 12 13 14 15 16 17 18 19
ГРАНИЦЫ:
подготовки проекта планировки территории
города Москвы
районов города Москвы

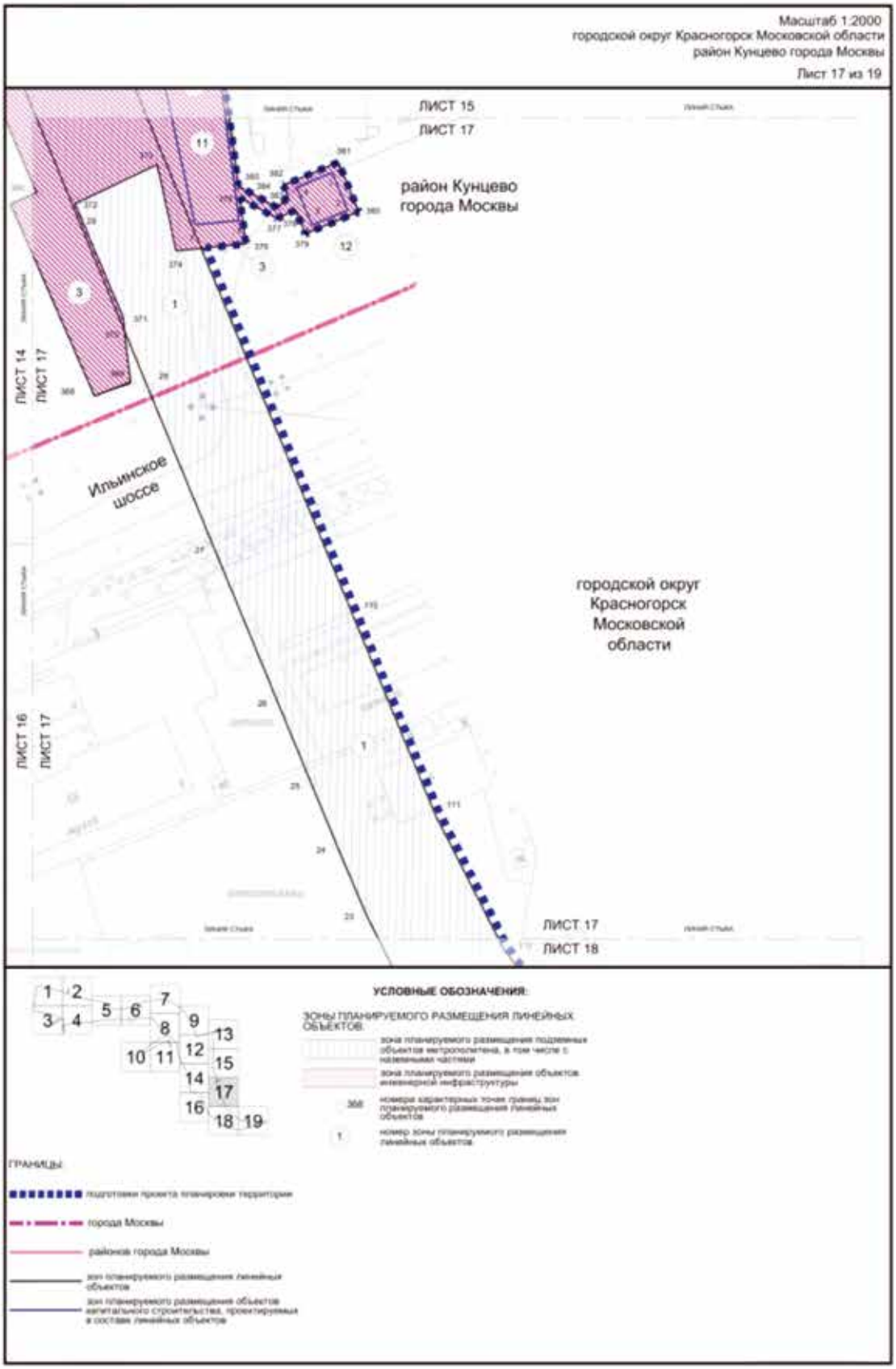
Масштаб 1:2000
городской округ Красногорск Московской области
район Кунцево города Москвы
Лист 17 из 19
ЛИСТ 15
ЛИСТ 17
район Кунцево
города Москвы
ЛИСТ 14
ЛИСТ 17
Ильинское
шоссе
городской округ
Красногорск
Московской
области
ЛИСТ 16
ЛИСТ 17
ЛИСТ 17
ЛИСТ 18
УСЛОВНЫЕ ОБОЗНАЧЕНИЯ:
ЗОНЫ ПЛАНИРУЕМОГО РАЗМЕЩЕНИЯ ЛИНЕЙНЫХ ОБЪЕКТОВ:
зона планируемого размещения подземных объектов метрополитена, в том числе с наземными частями
зона планируемого размещения объектов инженерной инфраструктуры
368 номера характерных точек границ зон планируемого размещения линейных объектов
1 номер зоны планируемого размещения линейных объектов
ГРАНИЦЫ:
подготовки проекта планировки территории
города Москвы
районов города Москвы
зон планируемого размещения линейных объектов
зон планируемого размещения объектов капитального строительства, проектируемых в составе линейных объектов

Масштаб 1:2000

городской округ Красногорск Московской области

Лист 18 из 19

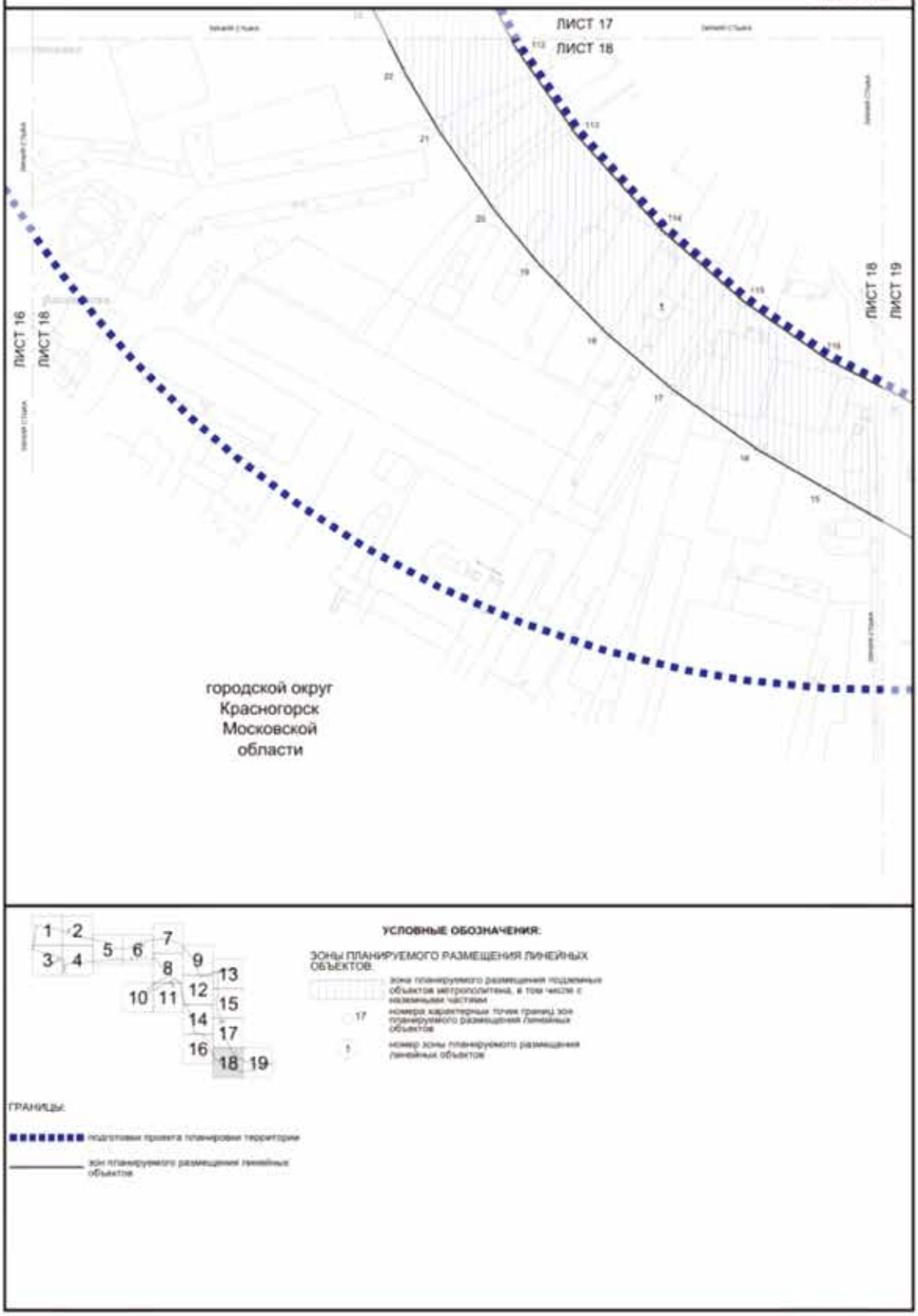

Масштаб 1:2000

городской округ Красногорск Московской области

Лист 19 из 19

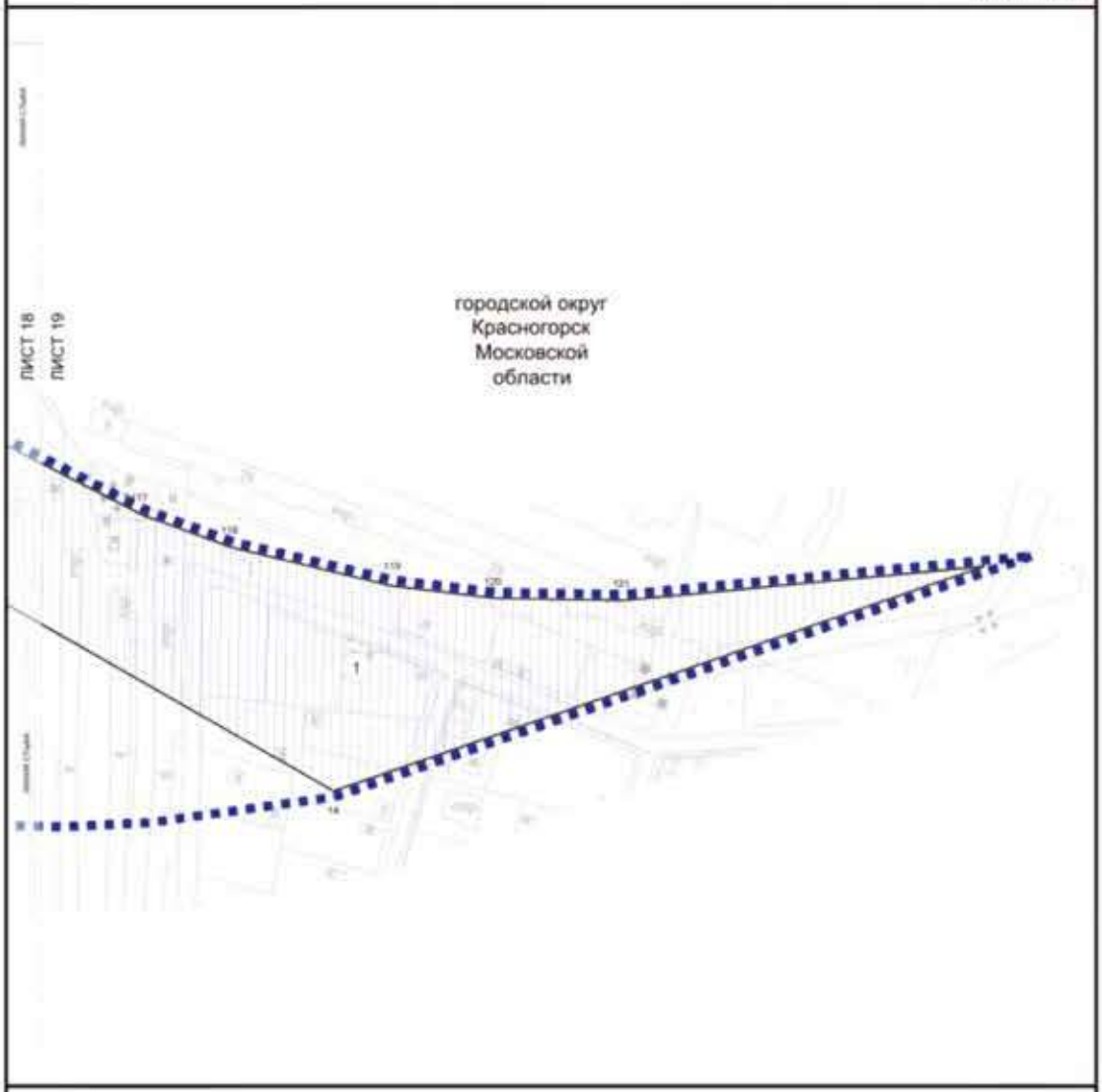

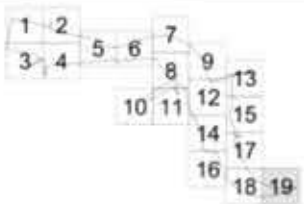

УСЛОВНЫЕ ОБОЗНАЧЕНИЯ:

ЗОНЫ ПЛАНИРУЕМОГО РАЗМЕЩЕНИЯ ЛИНЕЙНЫХ ОБЪЕКТОВ

- зона планируемого размещения подземных объектов метрополитена, в том числе с наземными частями
- 120 — номера характерных точек границ зон планируемого размещения линейных объектов
- 1 — номер зоны планируемого размещения линейных объектов

ГРАНИЦЫ

- подготовки проекта планировки территории
- зон планируемого размещения линейных объектов

ВЕСТНИК МОСКВЫ

Март 2025 года | Спецвыпуск № 11 том 1

Учредитель: Департамент средств массовой информации и рекламы города Москвы
Издатель: АО «Редакция газеты «Вечерняя Москва»
Главный редактор: Тарапата Юлия Александровна
Зам. главного редактора: Трухачев Александр Викторович
Ответственный секретарь: Акульшин Павел Александрович
Адрес редакции: 127015, Москва, Бумажный пр-д, 14, стр. 2
Тел. (499) 557-04-24, доб. 450
E-mail: vestnikmoscow@vmdaily.ru

Выпуск осуществлен при финансовой поддержке Департамента средств массовой информации и рекламы города Москвы

Журнал зарегистрирован Федеральной службой по надзору в сфере связи, информационный технологий и массовых коммуникаций. Свидетельство ПИ № ФС 77-81024 от 30.04.2021. Территория распространения: Российская Федерация. Цена свободная

Подписной индекс по каталогу
АО «Почта России» (подписной индекс **ПС085**);
в ГК «Урал-Пресс» (подписной индекс **014765**)

Периодичность издания: минимально 6 раз в месяц
Электронная версия журнала на сайте: vestnikmoscow.mos.ru

Подписано в печать: 21.03.2025
Дата выхода в свет: 25.03.2025

Отпечатано: ОАО «Подольская фабрика офсетной печати»,
142100, Московская обл., г. Подольск, Революционный пр-т, 80/42
Тираж 1700 экз.
Заказ №